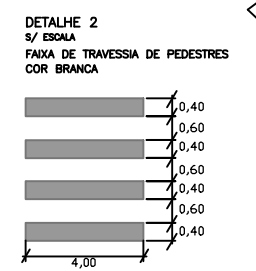
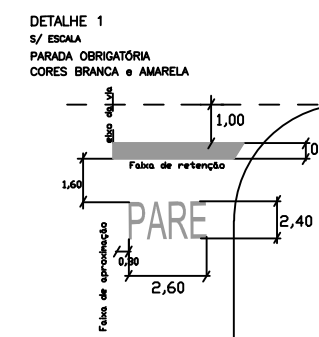
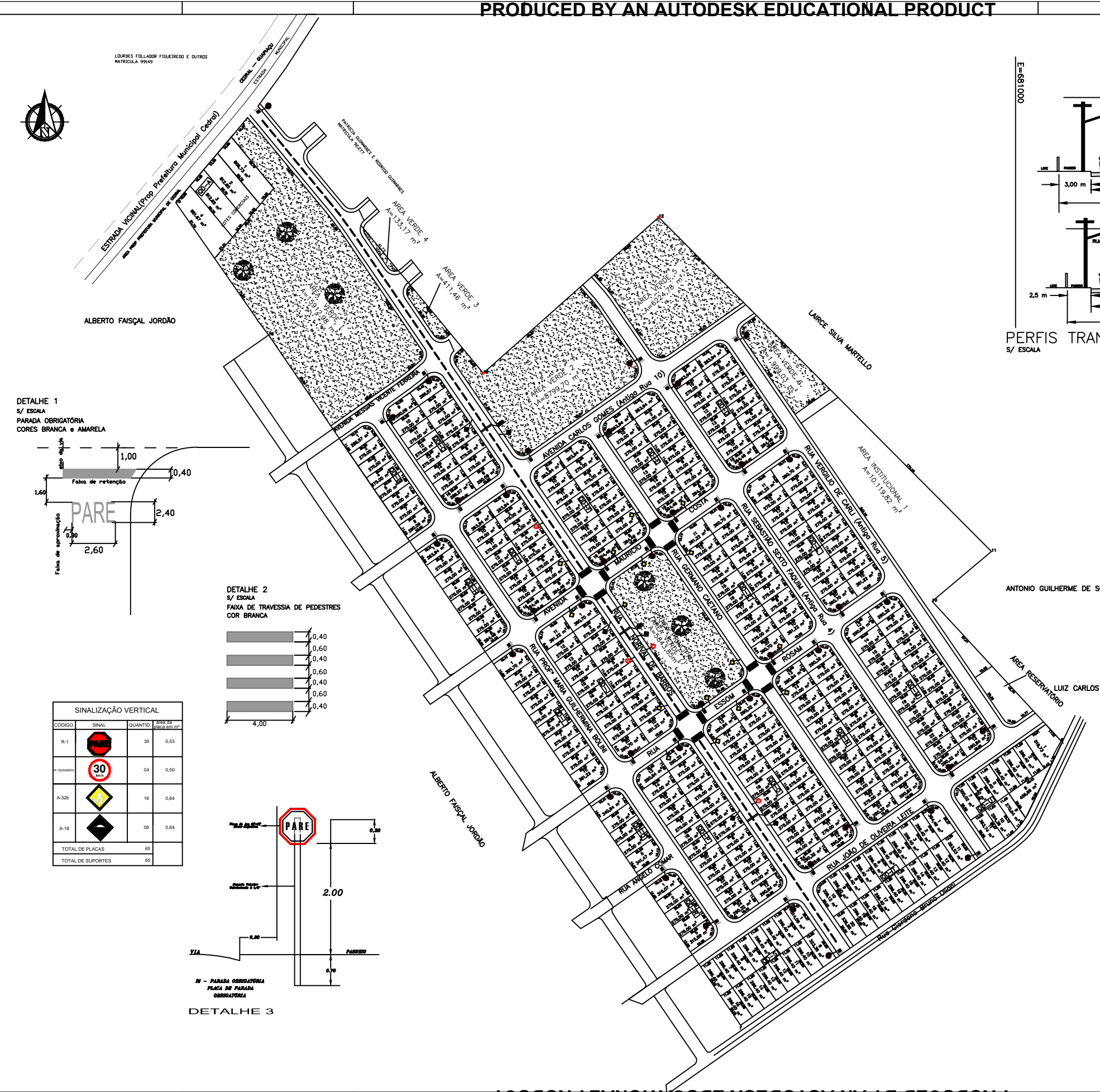
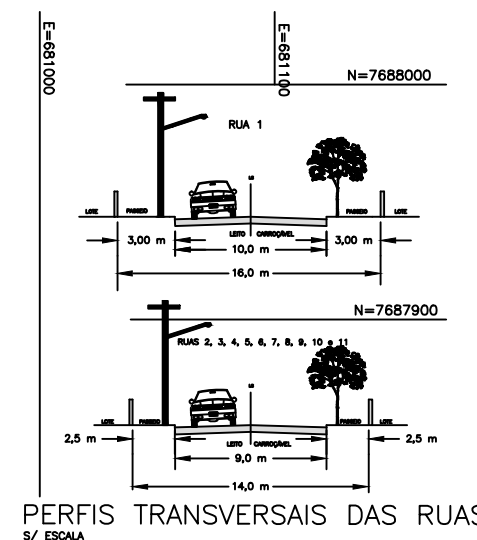


QUADRO DE ÁREAS

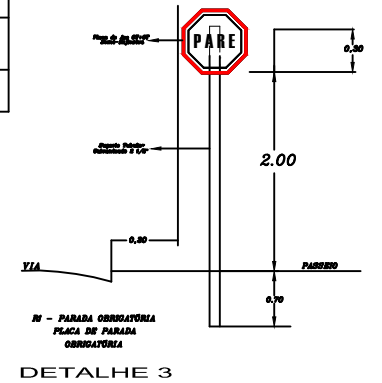
Especificação	Área (m²)	%
Área dos lotes Resid. (319)	91014,98	46,24
Área de lote Comercial (04)	3383,70	1,72
Sistema viário	52.972,31	26,90
Áreas institucionais	10119,82	5,14
Áreas verdes	39.324,97	20,00
Total da Gleba	196.815,78	100

QUADRAS	Nº LOTES	ÁREA TOTAL m²
QUADRA - A	04	3383,70
QUADRA - B	08	2229,66
QUADRA - C	16	4459,32
QUADRA - D	16	4356,80
QUADRA - E	16	4356,80
QUADRA - F	16	4356,80
QUADRA - G	16	4356,80
QUADRA - H	08	2178,40
QUADRA - I	10	2921,92
QUADRA - J	20	5843,84
QUADRA - K	20	5843,84
QUADRA - L	20	5843,84
QUADRA - M	24	6662,32
QUADRA - N	24	6662,32
QUADRA - O	24	6662,32
QUADRA - P	24	6662,32
QUADRA - Q	05	1507,41
QUADRA - R	05	1455,66
QUADRA - S	16	4787,04
QUADRA - T	20	6125,39
QUADRA - U	11	3742,18
AREA VERDE - 1	01	15912,98
AREA VERDE - 2	01	8799,70
AREA VERDE - 3	01	411,46
AREA VERDE - 4	01	133,17
AREA VERDE - 5	01	6224,78
AREA VERDE - 6	01	1999,03
AREA VERDE - 7	01	5843,85
PRACA PRINCIPAL	01	5843,85
AREA INSTITUCIONAL 01	01	10.119,82
TOTAL DE LOTES = 323		



SINALIZAÇÃO VERTICAL

CÓDIGO	SINAL	QUANTID.	ÁREA DE PLACA em m²
R-1		39	0,53
R-202		04	0,50
A-32d		16	0,64
A-18		08	0,64
TOTAL DE PLACAS		65	
TOTAL DE SUPORTES		65	



1/1

Tipo : PROJETO DE SINALIZAÇÃO
LOTEAMENTO CAMPOS DO JORDÃO
Local : FAZENDA PALMEIRAS
Município : CEDRAL - SP
Comarca : SÃO JOSÉ DO RIO PRETO
Matrícula : 123.167

