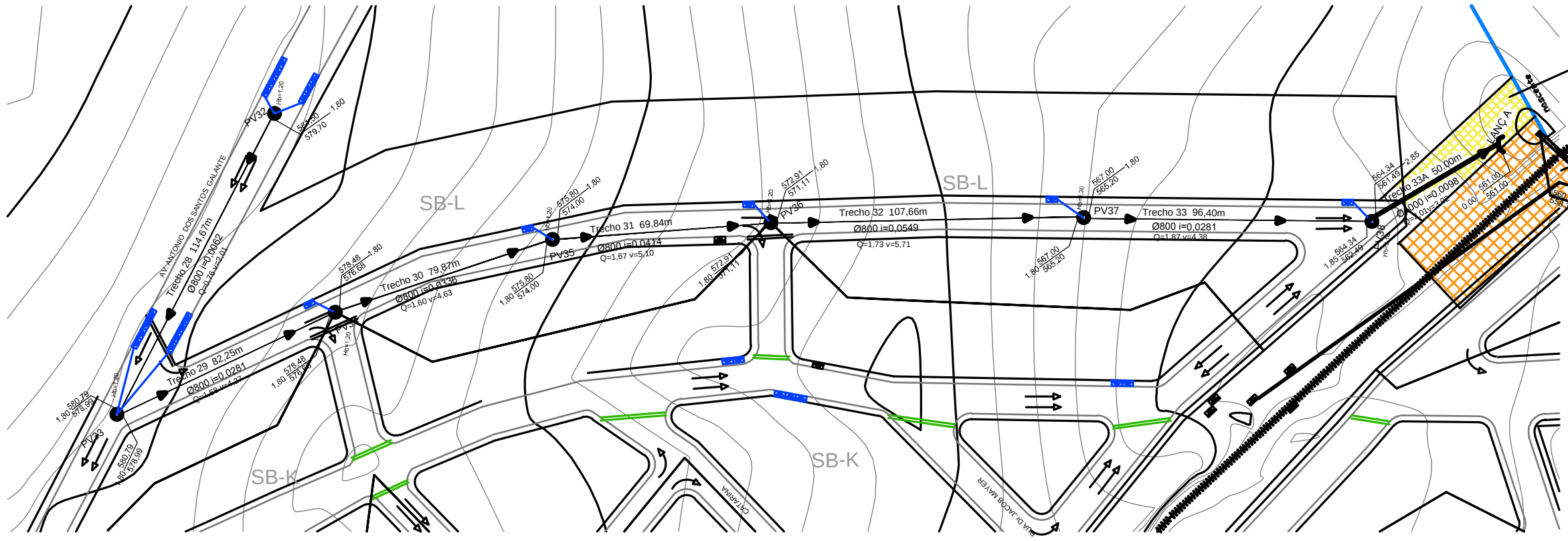

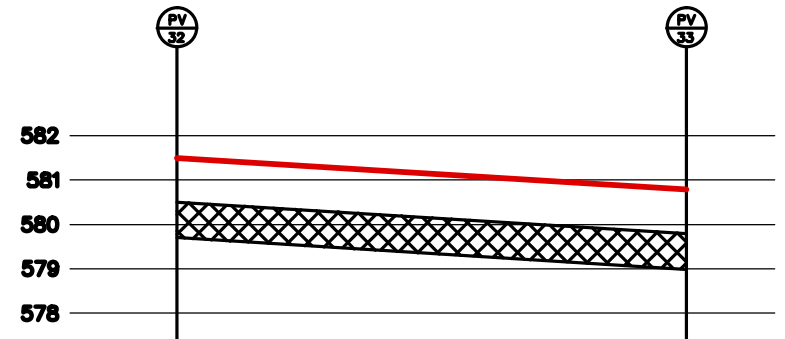

ALT. BALÃO	1,20						1,20
PROF. TUBULAÇÃO	1,80						1,80 1,80
COTA TERRENO	581,50						580,79
COTA FD GALERIA	579,70						578,99 578,99
ESPECIFICACÃO DO TRECHO	TRECHO 28 114,67m Ø800mm i=0,0062m/m Q= 0,76m3/s v= 2,01m/s						
ESTACA	E5+14,67m	5	4	3	2	1	E0

Av. Antonio dos Santos Galante

PERFIL LONGITUDINAL DA GALERIA SUB BACIA L TRECHO 28

ESCALA HORIZONTAL 1:1000
ESCALA VERTICAL 1:100

LEGENDA PLANTA

LEGENDA PERFIL

- PERFIL DO TERRENO
- PERFIL DA GALERIA A IMPLANTAR

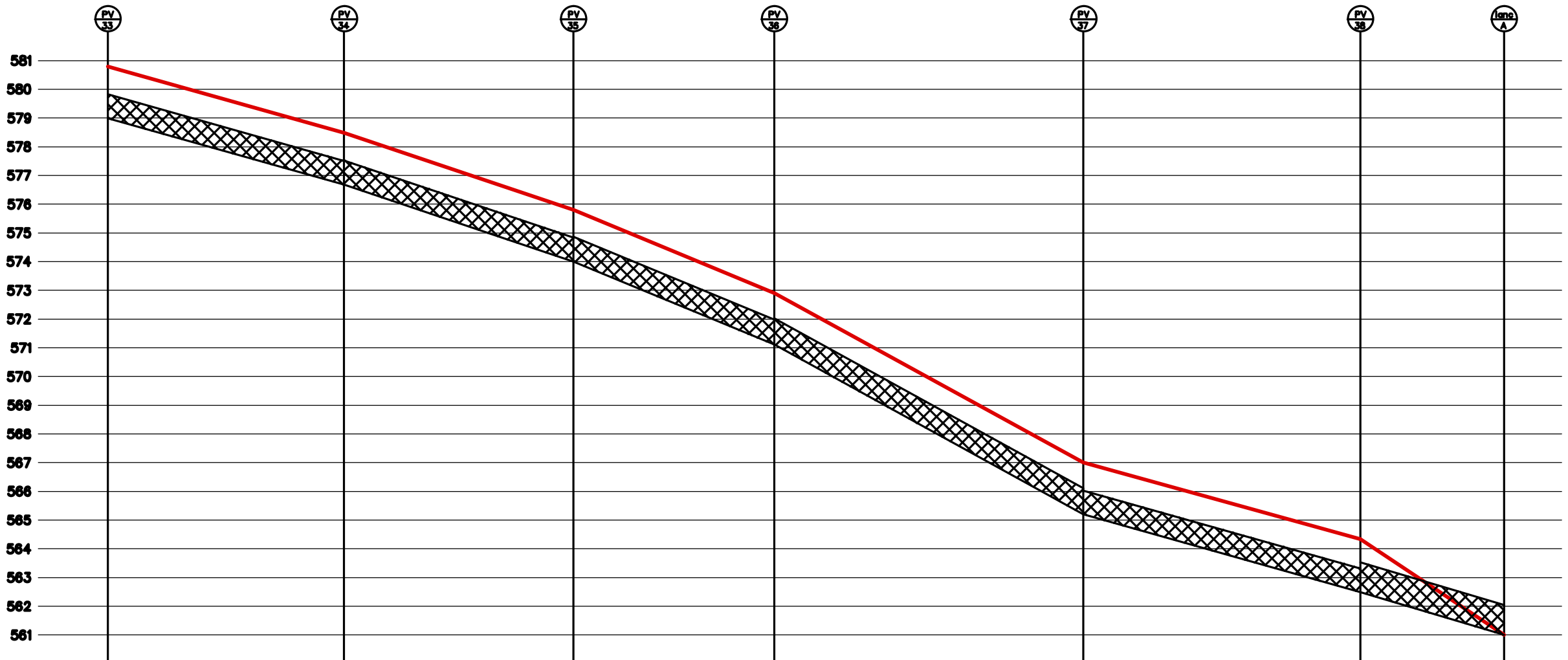

	PV33	PV34	PV35	PV36	PV37	PV38	Lanç A
ALT. BALÃO	1,20	1,20	1,20	1,20	1,20	2,10	
PROF. TUBULAÇÃO	1,80	1,80 1,80	1,80 1,80	1,80 1,80	1,80 1,80	1,85 2,85	0,00
COTA TERRENO	580,79	578,48	575,80	572,91	567,00	564,34	561,00
COTA FD GALERIA	578,99	576,68 576,68	574,00 574,00	571,11 571,11	565,20 565,20	562,49 561,49	561,00

ESPECIFICACÃO DO TRECHO	
PV33–PV34	TRECHO 29 82,25m Ø800mm i=0,0281m/m Q= 1,58m3/s v= 4,27m/s
PV34–PV35	TRECHO 30 79,87m Ø800mm i=0,0336m/m Q= 1,60m3/s v= 4,63m/s
PV35–PV36	TRECHO 31 69,84m Ø800mm i=0,0414m/m Q= 1,67m3/s v= 5,10m/s
PV36–PV37	TRECHO 32 107,66m Ø800mm i=0,0549m/m Q= 1,73m3/s v= 5,71m/s
PV37–PV38	TRECHO 33 96,40m Ø800mm i=0,0281m/m Q= 1,87m3/s v= 4,38m/s
PV38–Lanç A	TRECHO 33A 50,00m Ø1000mm i=0,0098m/m Q= 2,01m3/s v= 3,02m/s

ESTACA: E24+6,02m, 24, 23, 22, 21, E20+3,77m, 20, 19, 18, 17, E16+3,90m, 16, 15, 14, 13, E12+14,05m, 12, 11, 10, 9, 8, E7+6,40m, 7, 6, 5, 4, 3, E2+10,00m, 2, 1, E0

PERFIL LONGITUDINAL DA GALERIA SUB BACIA L TRECHOS 29 A 33 – 33A

ESCALA HORIZONTAL 1:1000
ESCALA VERTICAL 1:100

REVISÕES	DATA	VISTO
Alterado nº trecho no carimbo	15/fev/2007	

TITULO: CEDRAL
CONTROLE DE EROSÃO URBANA

FOLHA: CEDRAL 011

ASSUNTO:
PERFIL LONG. DA GALERIA SUB BACIA L
TRECHOS 28, 29 a 33 – 33A

ESCALA: 1 : 1.000 | DATA: outubro/2018 | VISTO:

Guido Gilberto Milanez
Engº Civil – CREA: 0601549861

Paulo Ricardo Beolchi de Lucas
Prefeito Municipal