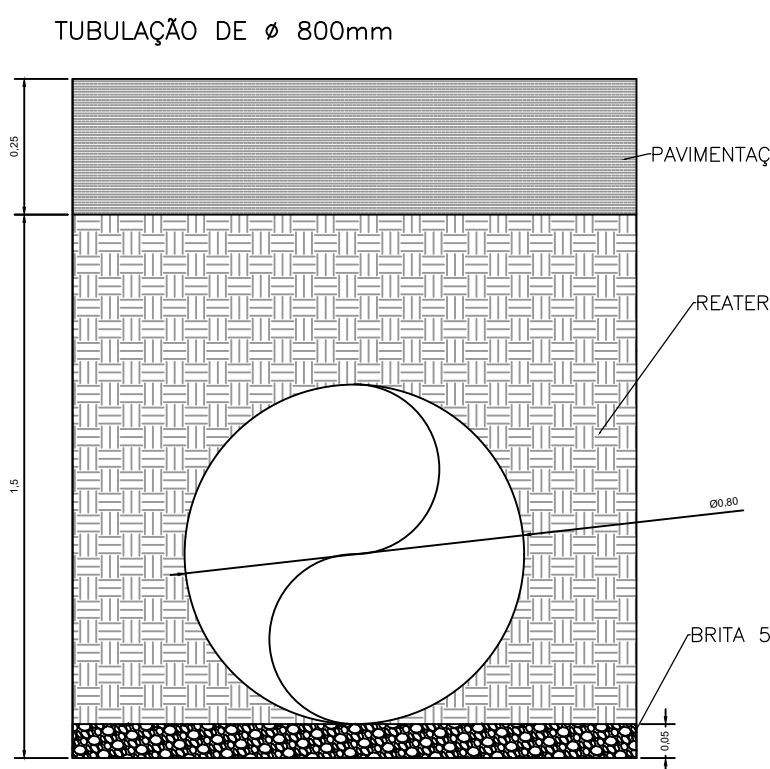
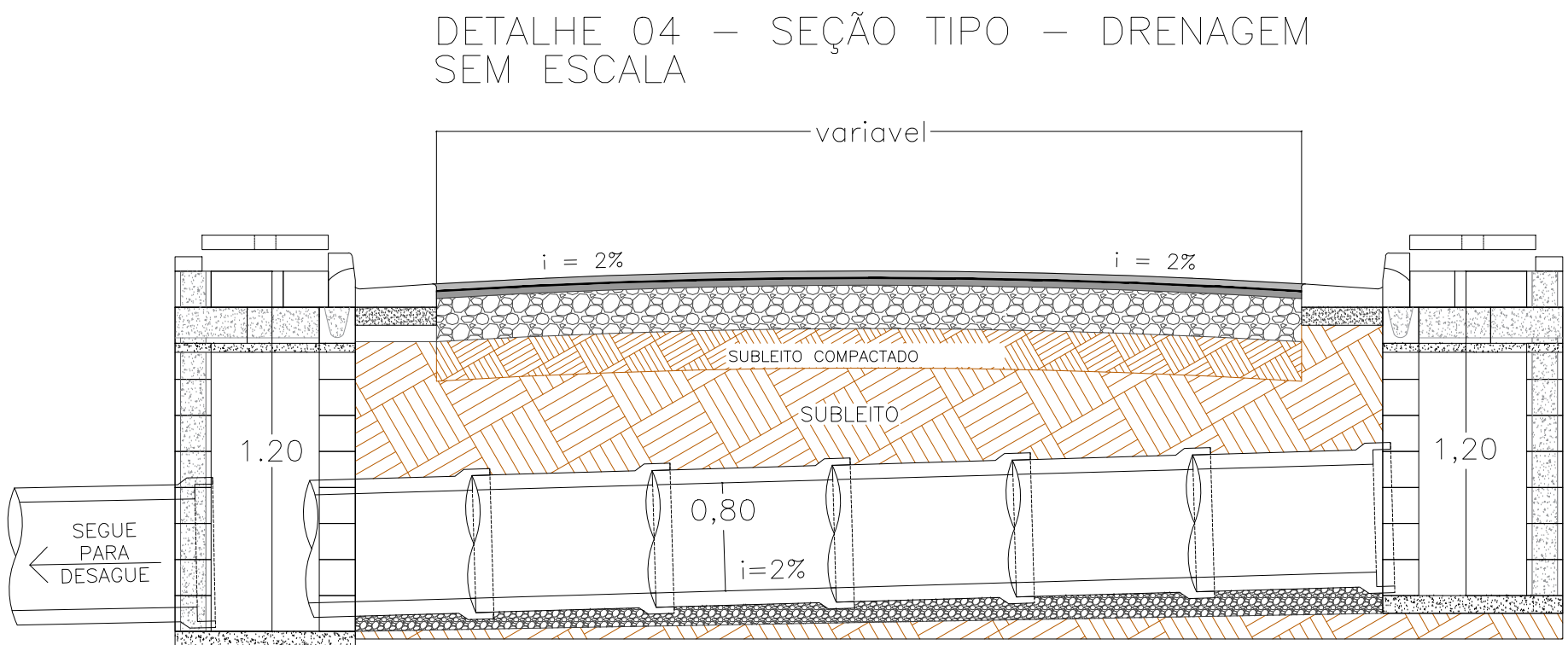
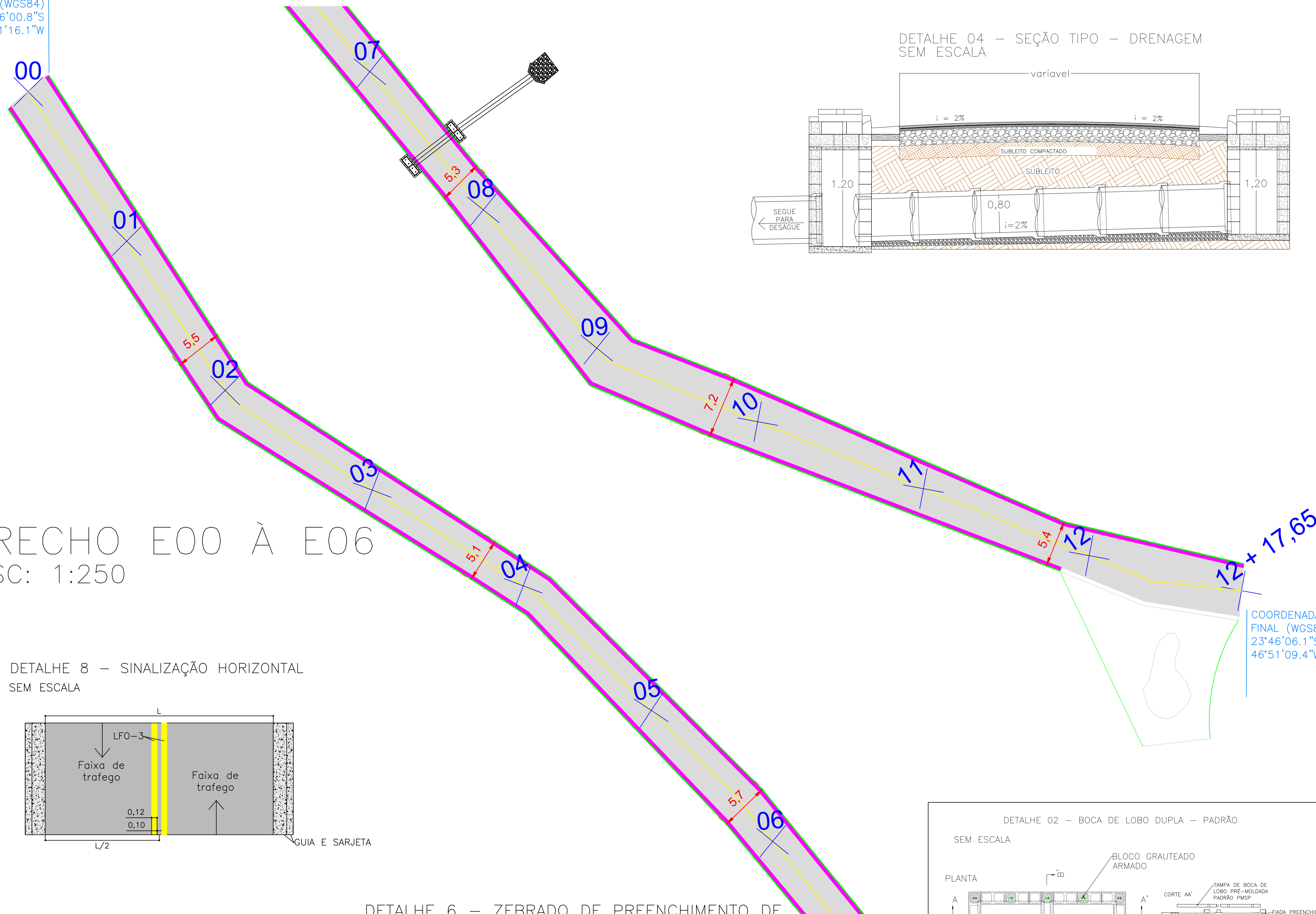


TRECHO E07 À E12 + 17,65
ESC: 1:250

SITUAÇÃO SEM ESCALA

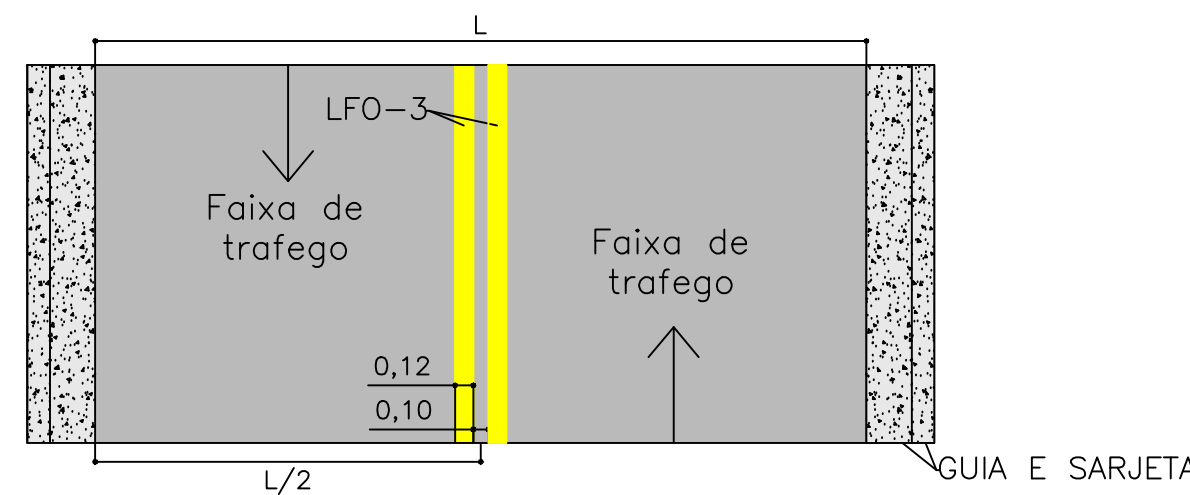
COORDENADAS
INICIAL (WGS84)
23°46'00.8"S
46°51'16.1"W



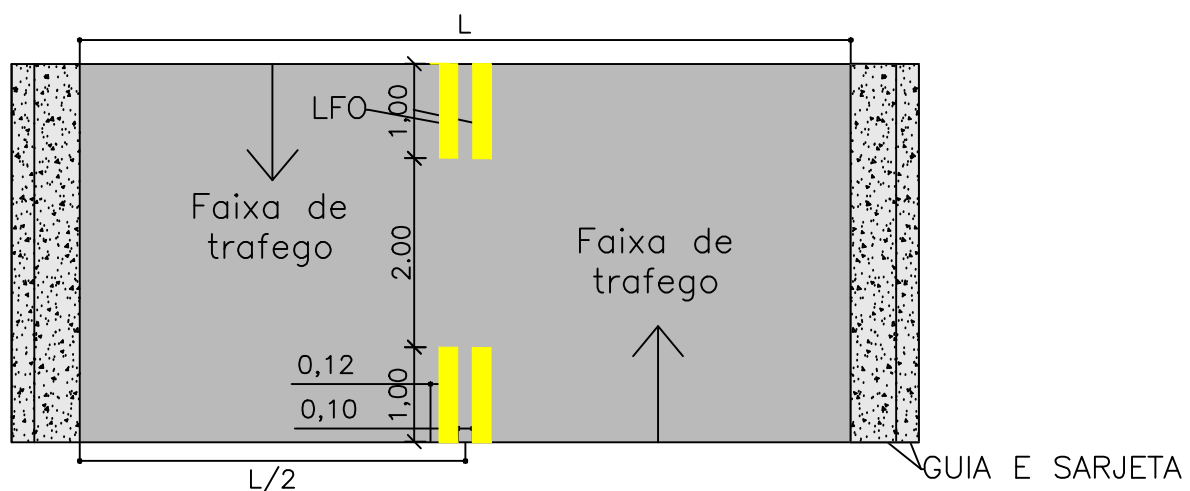
LEGENDA	
	MEIO FIO E SARJETA A EXECUTAR (SUBSTITUIÇÃO)
	BOCA DE LOBO SIMPLES/DUPLA CONFERIR NOTAS EM PROJETO
	POÇO DE VISITA COM CHAMINÉ E TAMPÃO DE FERRO
	SETA DE SENTIDO DO ESCOAMENTO PLUVIAL
	TUBO DE CONCRETO ARMADO Ø800mm

TRECHO E00 À E06
ESC: 1:250

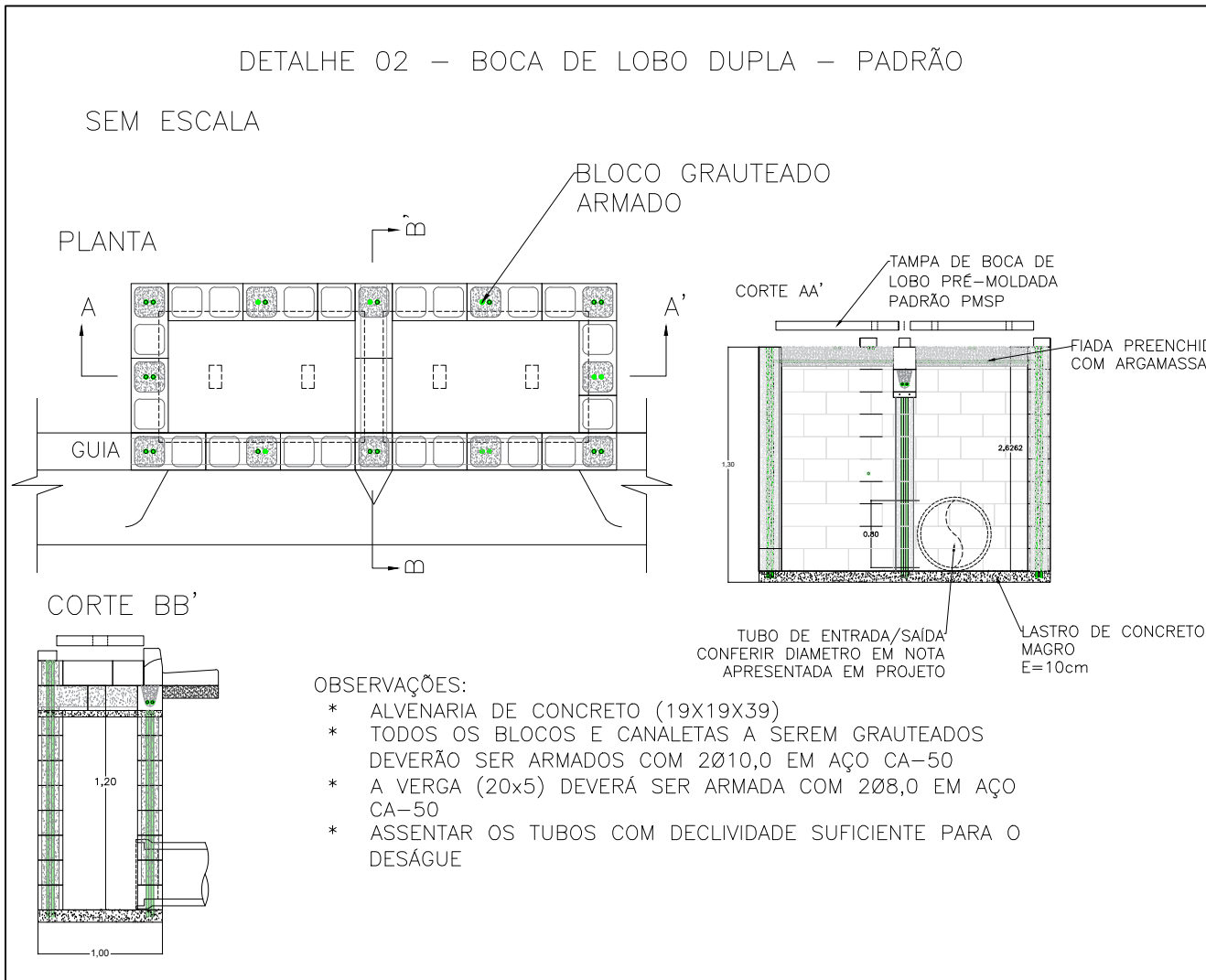
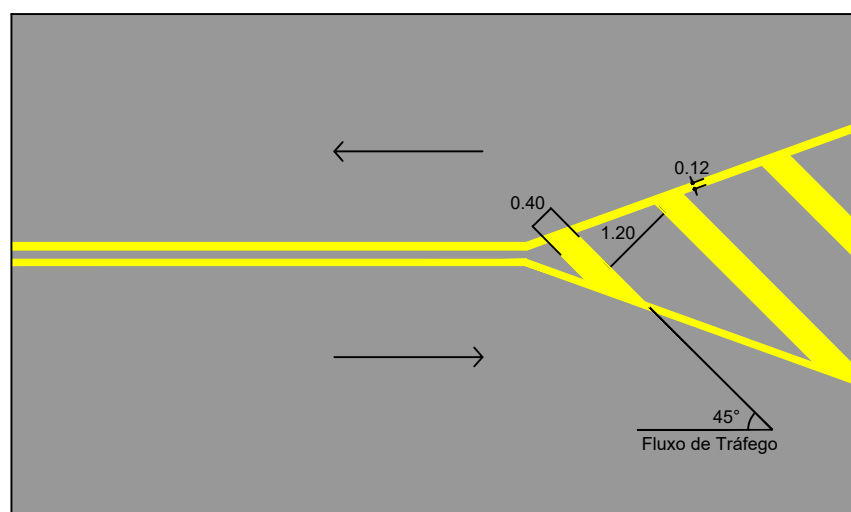
DETALHE 8 – SINALIZAÇÃO HORIZONTAL SEM ESCALA



DETALHE 9 – SINALIZAÇÃO HORIZONTAL SEM ESCALA



DETALHE 6 – ZEBRADO DE PREENCHIMENTO DE PAVIMENTO NÃO UTILIZÁVEL SEM ESCALA



PROJETO BÁSICO - DRENAGEM PLUVIAL		FOLHA ÚNICA
Assunto: Pavimentação e Drenagem de Águas Pluviais		
Local: Rua Antonio Bento de Camargo		
Bairro: Itaquaciara		
Município de Itapecerica da Serra - SP		
Proprietário: Prefeitura Municipal de Itapecerica da Serra - SP		
<div>QUADRO DE ÁREAS</div> <div>COMPRIMENTO TOTAL DA VIA 257,00 m</div> <div>LARGURA MÉDIA DA VIA6,00 m</div>		<div>DECLARO QUE A APROVAÇÃO DO PROJETO NÃO IMPLICA NO RECONHECIMENTO POR PARTE DA PREFEITURA QUANTO AO DIREITO DE PROPRIEDADE DO IMÓVEL.</div> <div>Prefeitura de Itapecerica da Serra</div>
DESENHISTA:	DATA:	ESCALA:
Vinicius Kimura	11/03/2025	INDICADA
		REVISÃO:
		00