

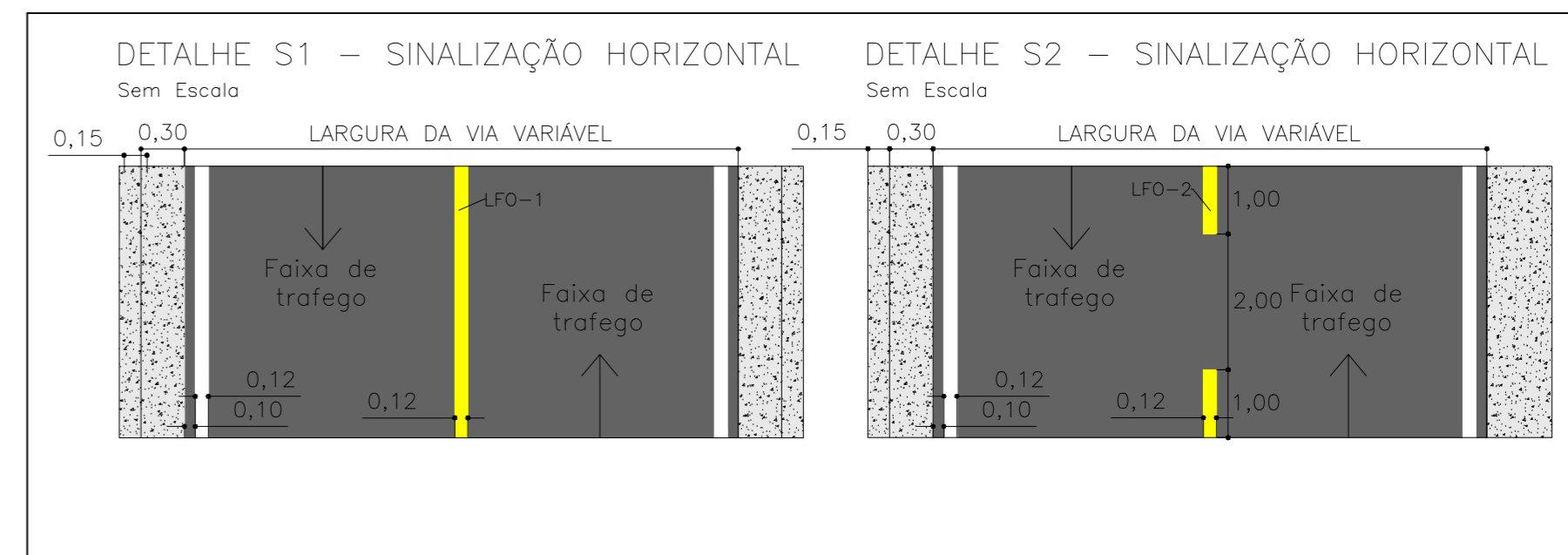
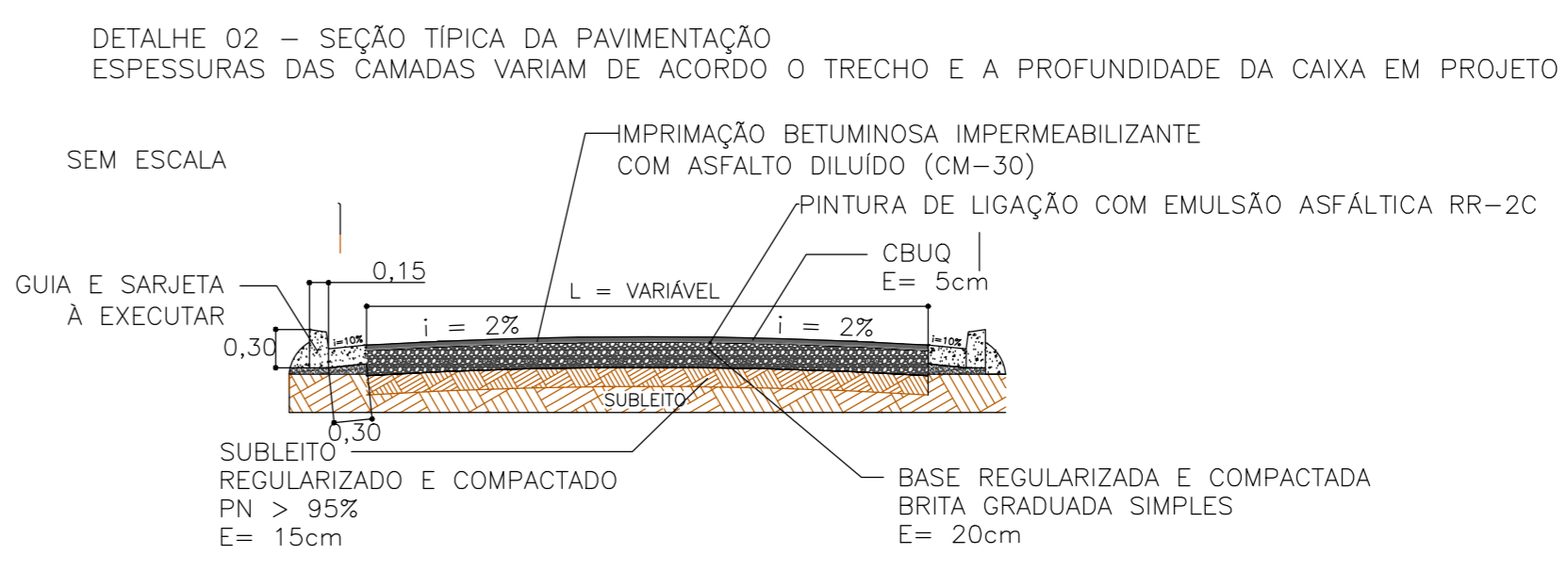
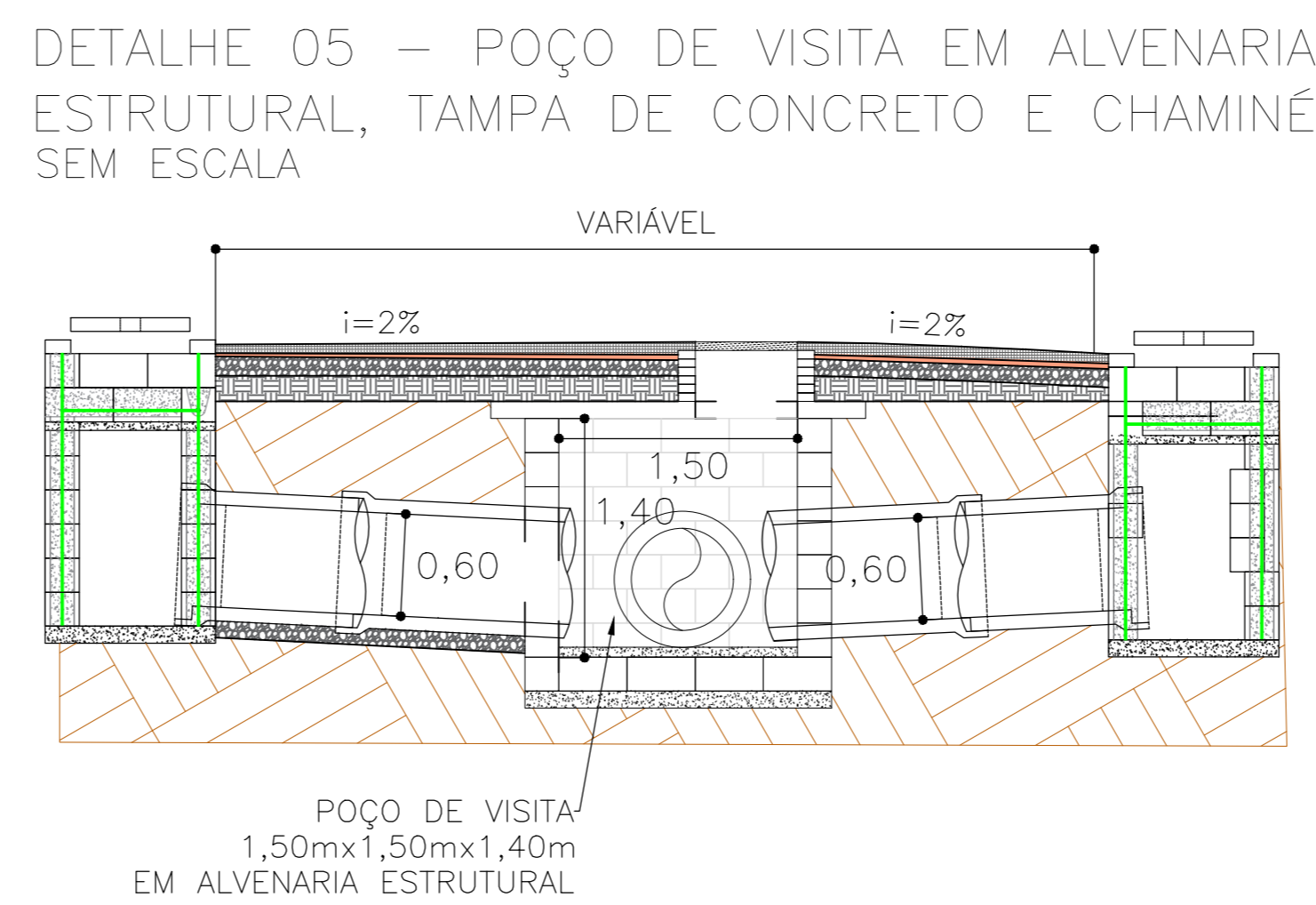
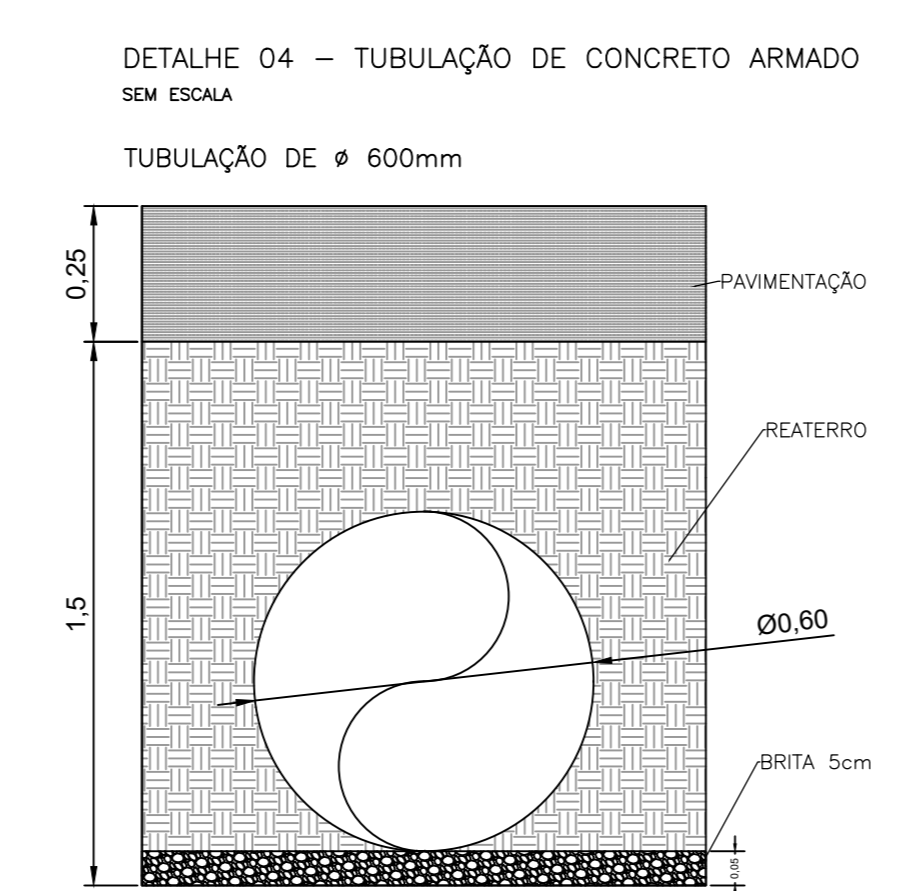
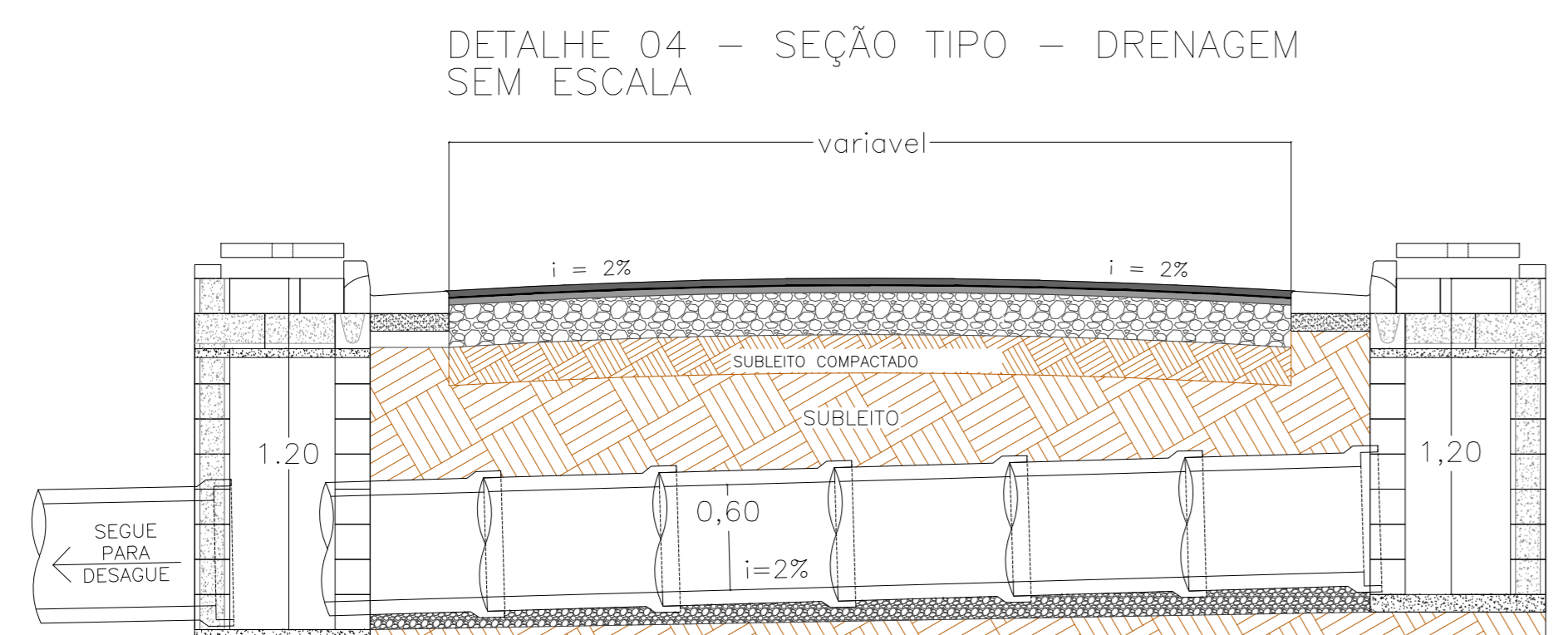
R. HIKARI KURACHI

R. JOSÉ CORINTO DE GODOI

ESTACA 00  
Latitude: 23°42'41.4"S  
Longitude: 46°51'50.5"W

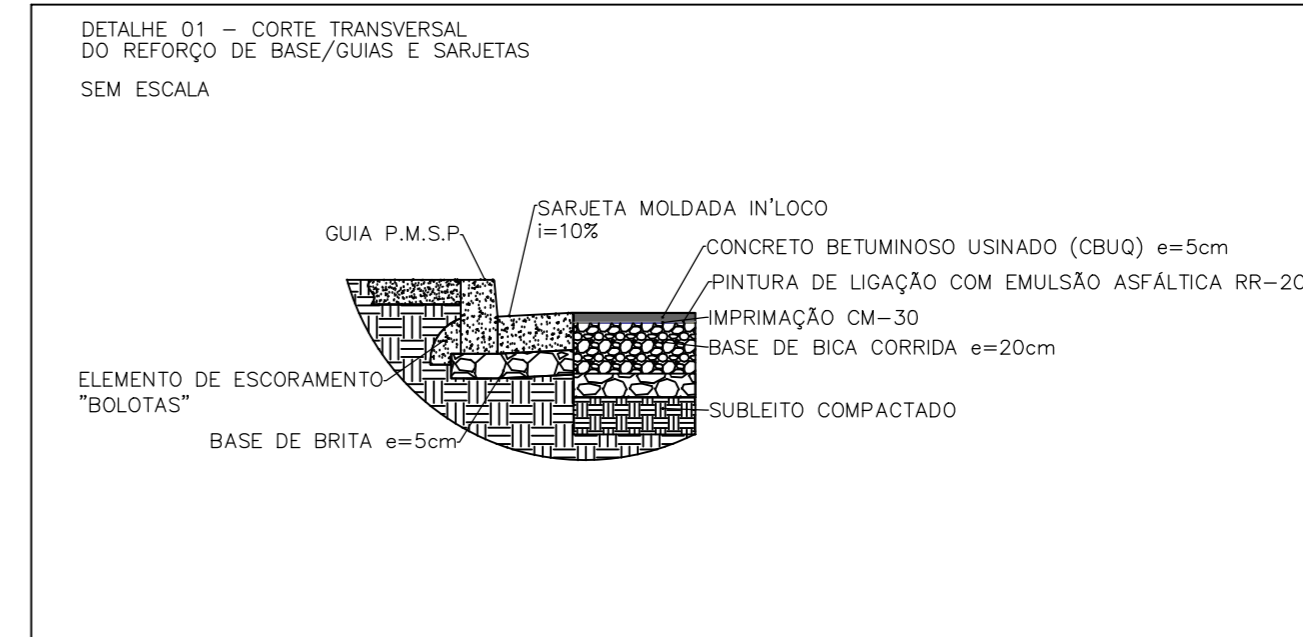
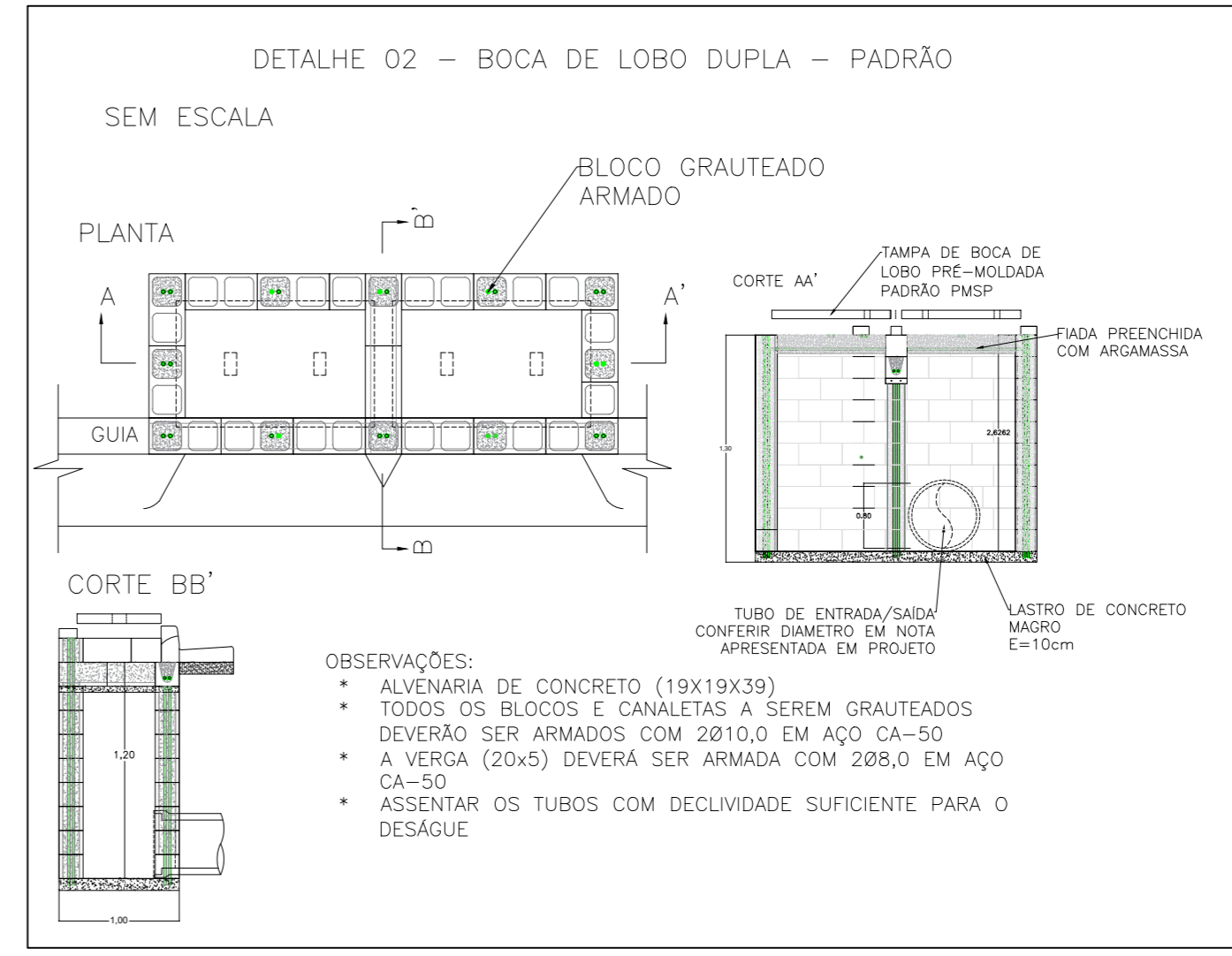
Trecho 1 Esc: 1.250

Trecho 2 Esc: 1.250



LEGENDA

[Symbol]	EXECUÇÃO DE PAVIMENTAÇÃO NOVO
[Symbol]	LINHA DE BORDO (LBO)
[Symbol]	LINHA SIMPLES CONTÍNUA (LFC-1)
[Symbol]	EIXO DE ESTACAMENTO
[Symbol]	ESTACAS
[Symbol]	GUIA E SARJETA EXISTENTE
[Symbol]	GUIA E SARJETA A EXECUTAR
[Symbol]	BLD - BOCA DE LOBO DUPLA
[Symbol]	PV - POÇOS DE VISITAS
[Symbol]	TUBO DE CONCRETO - Ø 600MM
[Symbol]	SENTIDO DE ESCOAMENTO



NOTAS:  
O projeto de sinalização foi elaborado de acordo com os manuais de "Sinalização Vertical de Regulamentação" - Volume I, CONTRAM/DENATRAM, publicado por meio da Resolução Nº 160, de 26 de Agosto de 2005, e de "Sinalização Horizontal" - Volume IV, CONTRAM/DENATRAM, publicado por meio da Resolução Nº 236, de 11 de maio de 2007.

PROJETO PAVIMENTAÇÃO DE RUA		FOLHA 1/1
Assunto: Pavimentação asfáltica		
Local: Rua José Corinto de Godói		
Bairro: Parque Santa Amélia - Itapeperica da Serra - SP		
Município de Itapeperica da Serra - SP		
Proprietário: Prefeitura Municipal de Itapeperica da Serra - SP		
<p>QUADRO DE ÁREAS</p> <p>Área a ser pavimentada: 1.456,00 m²</p> <p>Comprimento: 280,00m</p> <p>Largura Média a ser asfaltada: 5,20m</p> <p>Guias a executar: 380,00 m</p> <p>Sarjetas a executar: 380,00 m</p>	<p>Prefeitura de Itapeperica da Serra</p> <p>Pref. Ramon Pires Corsini</p> <p>Secretário de Obras e Serviços</p> <p>Fernando de Aguiar Andrade</p> <p>Responsável Técnico pelo Projeto</p> <p>Ivanilson Barreiros Ferreira</p> <p>Engenheiro Civil</p> <p>CREA: 5071311869-SP</p>	

DESENHISTA	DATA	ESCALA
Ivanilson	01/10/2025	1:250