01 PLANTA - SETOR 1
ESCALA 1:1000



02 PERFIL LONGITUDINAL - SETOR 1
ESCALA X 1:1000
ESCALA Y 1:200

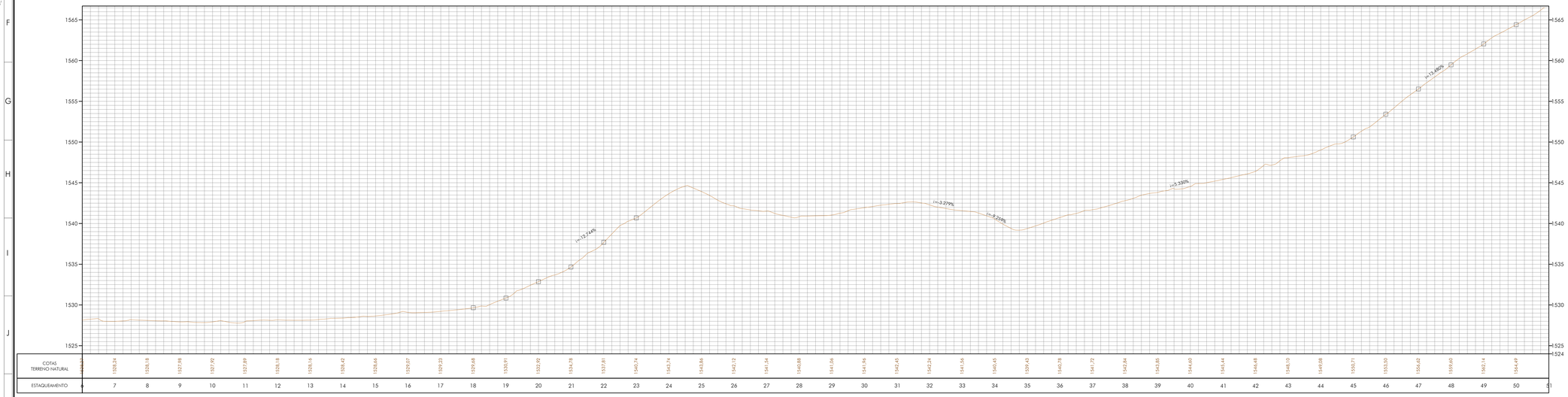

03 FAIXA ELEVADA
CORTE TRANSVERSAL
ESCALA 1:50

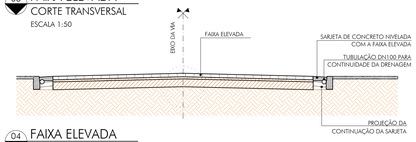

04 FAIXA ELEVADA
CORTE LONGITUDINAL
ESCALA 1:50

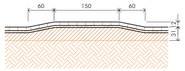

05 PLANTA DAS CONTENÇÕES
DETALHE TÍPICO
ESCALA 1:50

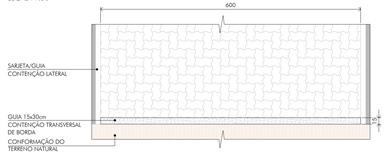

06 CORTE DA VIA
CONFORMAÇÃO TERRENO
ESCALA 1:25

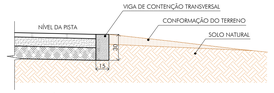

OBSERVAÇÕES

- AS CONTENÇÕES LATERAIS SERÃO EXECUTADAS COM GUIAS PRÉ MOLDADAS DE 15x30cm ASSENTADAS NO INÍCIO E FINAL DO TRECHO E EM TODAS SAÍDAS DAS INTERSECÇÕES.

OBSERVAÇÕES

1- NAS ENTRADAS DE RESIDÊNCIA/VIAS SERÃO EXECUTADOS "SARJETÕES" COM CONCRETO ARMADO DAVIDO CONTINUIDADE AO FLUXO NAS SARJETAS;
2- NAS TABELAS ABAIXO SÃO INFORMADOS AS SEÇÕES TÍPICAS POSSÍVEIS E OS SETORES CONSIDERADOS NA OBRA.

SEÇÕES TÍPICAS POSSÍVEIS:

1. GUIA AMBOS LADOS
2. GUIA ESQUERDA / GUIA DIREITA REBAIXADA
3. GUIA ESQUERDA REBAIXADA / GUIA DIREITA
4. GUIA ESQUERDA / APROV. GUIA DIREITA EXISTENTE
5. REBAIXO EM AMBOS OS LADOS

SETORES CONSIDERADOS

SEÇÃO TÍPICA	INÍCIO	FINAL
GUIA AMBOS LADOS	e 6 + 9,8m	e 11 + 12m
GUIA ESQUERDA / GUIA DIREITA REBAIXADA	e 11 + 12m	e 11 + 16,1m
GUIA AMBOS LADOS	e 11 + 16,1m	e 14 + 8,4m
GUIA AMBOS LADOS	e 15 + 8,5m	e 21 + 0,4m
GUIA AMBOS LADOS	e 21 + 12m	e 23 + 0,2m
GUIA ESQUERDA / GUIA DIREITA REBAIXADA	e 23 + 0,2m	e 24 + 0,4m
GUIA AMBOS LADOS	e 25 + 4,7m	e 34 + 0,5m
GUIA AMBOS LADOS	e 35 + 19,3m	e 37 + 16,1m
GUIA ESQUERDA / GUIA DIREITA REBAIXADA	e 37 + 16,1m	e 38 + 2,65m
GUIA ESQUERDA REBAIXADA / GUIA DIREITA	e 38 + 2,65m	e 38 + 9,15m
GUIA ESQUERDA / GUIA DIREITA REBAIXADA	e 38 + 9,15m	e 38 + 18,15m
GUIA AMBOS LADOS	e 38 + 18,15m	e 39 + 19,15m
GUIA ESQUERDA REBAIXADA / GUIA DIREITA	e 39 + 19,15m	e 40 + 4,15m
GUIA AMBOS LADOS	e 40 + 4,15m	e 41 + 10,8m
GUIA ESQUERDA / GUIA DIREITA REBAIXADA	e 41 + 10,8m	e 41 + 19m
GUIA AMBOS LADOS	e 41 + 19m	e 42 + 1,2m
GUIA AMBOS LADOS	e 43 + 14,75m	e 45 + 1,2m
GUIA ESQUERDA REBAIXADA / GUIA DIREITA	e 45 + 1,2m	e 45 + 5,25m
GUIA AMBOS LADOS	e 45 + 5,25m	e 47 + 1,25m
GUIA AMBOS LADOS	e 47 + 13,3m	e 48 + 15,3m
GUIA ESQUERDA REBAIXADA / GUIA DIREITA	e 48 + 15,3m	e 48 + 19,3m
GUIA AMBOS LADOS	e 48 + 19,3m	e 50 + 0m

VIGAS DE CONTENÇÃO TRANSVERSAIS:

GUIAS PRÉ MOLDADAS 15x30cm no INÍCIO E FINAL DA PAVIMENTAÇÃO (2 UNIDADES) E NOS LOCAIS INDICADOS MAIS DE 8% (12 UNIDADES), INDICADOS NO PERFIL LONGITUDINAL.
TOTAL = 14 x 5m = 70m

QUADRO REVISÕES:

REVISÃO	REFERÊNCIA	DESCRIÇÃO	DATA	APROVAÇÃO

LEGENDA:

VIGA DE CONTENÇÃO
INTERMEDIÁRIA
PERFIL DO TERRENO

OBSERVAÇÕES:

MAURO HENRIQUE CARVALHO DE SIQUEIRA:11600970621

Assinado de forma digital por MAURO HENRIQUE CARVALHO DE SIQUEIRA:11600970621
DN: c=BR, o=ICP-Brasil, ou=Presencial, ou=27409780000165, ou=Secretaria da Receita Federal do Brasil - RFB, ou=RFB e-CNPJ A1, cn=MAURO HENRIQUE CARVALHO DE SIQUEIRA:11600970621
Dados: 2022.08.03 09:05:18 -03'00'

PREFEITURA DE CAMANDUCAIA
Trabalho para o povo

OBRA: AVENIDA DA FAZENDA - PICO DO SELADO / FASE 1
PROJETO: PROJETO DE PAVIMENTAÇÃO
DETALHAMENTO TRECHO 1
PLANTA E PREFIL LONGITUDINAL TRECHO 1
E DETALHES TÍPICOS

RESPONSÁVEL CONTRATADA: RODRIGO ALVES DE OLIVEIRA	CPF: 800.117.996-49	ASSINATURA: Assinado de forma digital por RODRIGO ALVES DE OLIVEIRA:80011799649 Dados: 2022.08.03 09:04:00 -03'00'	
AUTOR DO PROJETO: CARLOS H. A. ROSSI	CREA: CARLOS HENRIQUE ANDRÉA ROSSI 51.236/MG	ASSINATURA: Assinado de forma digital por CARLOS HENRIQUE ANDRÉA ROSSI:10911988606 Dados: 2022.08.03 09:05:54 -03'00'	
A.R.T.: MG20220927571	CREA: 46.052/D	CREA: 51.236/MG	CPF: BMS/EAN

FOLHA: 02/10
ESCALA: indicada
UNIDADE: centímetro
REVISÃO DO PROJETO: emissão
DATA: fev. 2022
REVISOR: CRossi
CÓDIGO DO PROJETO: CMD-H/PAV/00-02
REVISÃO: 00
A1.0

ESTE DESENHO É DE PROPRIEDADE DO FIRMA CITADA ACIMA, TANTO QUANTO PRERROGATIVAS DA LEI DE DIREITOS AUTORAIS, LEI Nº 9.610/98 E 9.279/96 E SUA REPRODUÇÃO, TOTAL OU PARCIAL, DEPENDERÁ DE AUTORIZAÇÃO, PROVEITO PROTEGIDO POR LEI DE DIREITOS AUTORAIS, LEI Nº 9.610/98 E LEI 9.279/96