




**JARINU**  
VIVA O INTERIOR



# PLANO DIRETOR MUNICIPAL DE TURISMO DE JARINU

2023

*João Gonçalves*

**PLANO DIRETOR MUNICIPAL  
DE TURISMO DE JARINU  
2023**

**Capa: Jéssica Soranz**

Natural de Jarinu-SP, formada em Logística, mas a sua verdadeira paixão e vocação é pela Arte. Incentivada pelo seu esposo retornou a praticar ilustrações e a aquarela.

Através da aquarela feita com vinhos artesanais de Jarinu visa valorizar a história da cidade e os produtos locais.

SETEMBRO 2023

Versão revisada de 15/09/2023

**PLANO DIRETOR MUNICIPAL DE TURISMO DE JARINU  
2023**

**PALAVRA DA PREFEITA**

O Plano Diretor Municipal de Turismo - PDTUR é um documento criado para direcionar as políticas públicas municipais voltadas para o turismo. Ele é o direcionamento para que os interessados do poder público e privado saibam o caminho a percorrer para atingir as diretrizes elaboradas e assim chegar os objetivos de desenvolvimento.

Esta revisão em 2023 atende a um dispositivo legal. Jarinu é MIT (Município de Interesse Turístico) e, para continuar nesta posição, devemos atender a alguns critérios. Esta revisão é um deles, permitindo que Jarinu fizesse um excelente trabalho de atualização da política pública para alcançar maior proficiência em todas as ações que o Município promove.

Para mim é um orgulho imenso hoje representar nossa cidade. Desde muito pequena sempre fui encantada com cada cantinho de Jarinu, suas belas paisagens, seu clima, suas potencialidades turísticas, seus patrimônios Históricos e Culturais e, é claro, aquilo que Jarinu tem de seu maior diferencial: nosso povo acolhedor.

Hoje como prefeita, sei o quão grande são os desafios. Mas, com muito trabalho e vontade de fazer diferente, motivos não me faltam para sempre buscar maneiras e formas de consolidar as políticas públicas em Jarinu, mantendo nossa história, patrimônios, cultura e tradições como os atrativos que se fundem e determinam a escolha de Jarinu como um destino Turístico.

É com muita alegria que nosso governo fez esta revisão do Plano de Desenvolvimento Turístico, um plano de ação, de execução construído de forma participativa, com o COMTUR (Conselho Municipal de Turismo), trade e demais agentes da comunidade, de forma jamais antes realizada. Este Plano transcende nosso mandato. Não medimos esforços para fazer um trabalho verídico, consistente e exequível, pois sabemos da sua importância para os Jarinuenses.

**DÉBORA PRADO**

Prefeita – Município de Interesse Turístico de Jarinu/SP.

## PALAVRA DA SECRETARIA

Prezados visitantes e parceiros do turismo,

É com grande entusiasmo que, como Secretária de Cultura, Turismo, Esporte e Lazer de Jarinu, apresento o Plano Diretor de Turismo, um **guia estratégico** que traça o caminho para as **diretrizes de desenvolvimento do potencial** do que nossa cidade tem de melhor a oferecer. Situada entre paisagens exuberantes e repleta de histórias comoventes, Jarinu é um destino que desperta os sentidos e promete experiências verdadeiramente encantadoras.

As belas **paisagens naturais**, marcadas pelo **estilo de vida simples da vida rural**; uma **gastronomia afetuosa**, que valoriza os **ingredientes locais**; uma rica **herança cultural**, com patrimônios materiais e imateriais inestimáveis, que celebram nossa identidade de matrizes **caipira e de migrantes**, convidam os visitantes a uma jornada de experiências que conta uma história de amor pelas tradições locais.

O Plano Diretor Municipal de Turismo também enfatiza nossa visão de desenvolvimento integral para promover o **turismo sustentável**, comprometidos em fomentar a **economia criativa**. Incentivamos o empreendedorismo local, oferecendo oportunidades para artesãos, produtores rurais e artistas, contribuindo assim para o crescimento de diversos setores da cidade.

O documento pretende ter um impacto significativo em nossa economia como um todo. A crescente atração de turistas impulsiona setores diversos, como hospedagem, gastronomia, comércio local e serviços de forma ampla, gerando empregos e oportunidades para nossa comunidade. Os investimentos decorrentes do turismo não apenas fortalecem os negócios já estabelecidos, mas também incentivam o surgimento de novas iniciativas empreendedoras. Cada pernoite em nossas pousadas, cada refeição em nossos restaurantes e cada artesanato adquirido contribuem para a prosperidade dos moradores de Jarinu.

Espero que este estudo para definir ações estratégicas no curto, médio e longo prazos, em sintonia com os planos e as políticas do setor no âmbito estadual e federal, de fato possam **potencializar nossa identidade e vocação**, e que possa ser um **mergulho na alma vibrante** de nossa cidade e uma conexão com nossa cultura genuína.

Sejam bem-vindos a Jarinu, onde o encanto encontra a autenticidade!  
**E Viva o Interior!**

Com Carinho,

Renata Cabrera de Moraes  
Secretária Municipal de Cultura, Turismo, Esporte e Lazer de Jarinu

## SUMÁRIO

APRESENTAÇÃO.....	18
INTRODUÇÃO .....	22
OBJETIVOS DO PLANO.....	24
PARTE I - INVENTÁRIO .....	25
1 CONHECENDO O MUNICÍPIO .....	26
<b>1.1 História.....</b>	<b>26</b>
<b>1.2 Localização Regional e Acessos .....</b>	<b>29</b>
1.2.1 Acesso Rodoviário.....	31
1.2.2 Terminal Rodoviário de Jarinu .....	33
1.2.3 Acesso Aéreo .....	40
1.2.4 Acesso Ferroviário.....	41
<b>1.3 Índices e dados do Município .....</b>	<b>42</b>
1.3.1 Clima .....	42
1.3.2 Hidrografia .....	43
1.3.3 Topografia .....	44
1.3.4 Dados sociodemográficos .....	45
<b>1.4 Serviço Médico Emergencial.....</b>	<b>47</b>
1.4.1 Leitos Hospitalares .....	47
1.4.2 Atendimento de Emergência por especialidade médica SUS e Particulares.....	47
1.4.3 UBS - Unidades Básicas de Saúde .....	48
1.4.4 Atenção de média complexidade – Ambulatórios .....	49
1.4.5 Profissionais da área de saúde registrados nos Conselhos Regionais, atuantes no Município de Jarinu .....	49
1.4.6 Hospitais.....	50
1.4.7 Demais Serviços de Atendimento.....	51
<b>1.5 Serviços de Infraestrutura - Abastecimento de água potável, tratamento de esgoto e resíduos sólidos .....</b>	<b>52</b>
1.5.1 Abastecimento de Água.....	53
1.5.2 Tratamento de Água .....	57
1.5.3 Sistema de Reservação.....	57
1.5.4 Sistema de Distribuição .....	59
1.5.5 Abastecimento de Água – Área Rural.....	63
1.5.6 Situação dos Mananciais.....	64
1.5.7 Coleta e Tratamento de Esgoto.....	65
1.5.8 Esgotamento Sanitário – Área Rural .....	68
1.5.9 Serviço de Manejo de Resíduos Sólidos .....	69
1.5.10 Infraestrutura de Drenagem Urbana .....	70
1.5.11 Gestão de Riscos .....	72

**PLANO DIRETOR MUNICIPAL DE TURISMO DE JARINU  
2023**

1.5.12	Ações e iniciativas desenvolvidas - Melhoria Contínua .....	72
<b>1.6</b>	<b>Práticas Ambientais .....</b>	<b>73</b>
1.6.1	Áreas de Proteção Ambiental - APA.....	73
1.6.2	Legislação Municipal voltada ao Meio Ambiente .....	76
1.6.3	Práticas para o bem-estar animal .....	77
1.6.4	Programa Município Agro - PMVA.....	77
1.6.5	Projetos em Andamento .....	78
<b>1.7</b>	<b>Segurança Pública .....</b>	<b>81</b>
<b>1.8</b>	<b>Infraestrutura de Jarinu – Relação Quantitativa.....</b>	<b>82</b>
<b>1.9</b>	<b>Aspectos históricos culturais .....</b>	<b>88</b>
<b>1.10</b>	<b>Manifestações Artísticas e Culturais.....</b>	<b>89</b>
<b>1.11</b>	<b>Participação no Desenvolvimento Regional .....</b>	<b>90</b>
1.11.1	Circuito das Frutas – Breve Histórico .....	90
1.11.2	Turismo Rural .....	92
1.11.3	Gastronomia Regional .....	92
1.11.4	A Integração entre os municípios do Circuito das Frutas .....	93
1.11.5	Adesão à AMITESP – Associação das Prefeituras dos Municípios de Interesse Turístico do Estado de São Paulo.....	95
<b>1.12</b>	<b>As Vocações Turísticas de Jarinu .....</b>	<b>96</b>
<b>1.13</b>	<b>Legislação de Apoio ao Turismo .....</b>	<b>97</b>
<b>1.14</b>	<b>COMTUR - Conselho Municipal de Turismo .....</b>	<b>100</b>
<b>2</b>	<b>ATRATIVOS COM LOCALIZAÇÃO E VIAS DE ACESSO .....</b>	<b>104</b>
<b>3</b>	<b>DEMANDA TURÍSTICA DE JARINU .....</b>	<b>143</b>
<b>3.1</b>	<b>Metodologia da Pesquisa .....</b>	<b>148</b>
<b>3.2</b>	<b>Resultados do Estudo de Demanda Turística de Jarinu .....</b>	<b>149</b>
<b>4</b>	<b>EQUIPAMENTOS E SERVIÇOS TURÍSTICOS .....</b>	<b>161</b>
<b>4.1</b>	<b>Estabelecimentos de Hospedagem .....</b>	<b>161</b>
<b>4.2</b>	<b>Meios de Hospedagem: destaques.....</b>	<b>162</b>
<b>4.3</b>	<b>Serviços de Alimentação e Equipamentos Gastronômicos .....</b>	<b>183</b>
4.3.1	Serviços de Alimentação – Principais Destaques.....	185
<b>4.4</b>	<b>Centro de Informações Turísticas – CIT.....</b>	<b>197</b>
<b>4.5</b>	<b>Secretaria Municipal de Cultura, Turismo e Lazer .....</b>	<b>199</b>
<b>4.6</b>	<b>Agências de Viagem &amp; Receptivo.....</b>	<b>200</b>
<b>4.7</b>	<b>Equipamentos de Lazer e Recreação .....</b>	<b>202</b>
<b>4.8</b>	<b>Espaços de Eventos .....</b>	<b>204</b>
<b>5</b>	<b>CALENDÁRIO DE EVENTOS .....</b>	<b>206</b>
<b>PARTE II – DIAGNÓSTICO .....</b>		<b>209</b>
<b>6</b>	<b>HIERARQUIZAÇÃO DE ATRATIVOS TURÍSTICOS.....</b>	<b>209</b>
<b>6.1</b>	<b>Matriz de Hierarquização – Atrativos Turísticos de Jarinu.....</b>	<b>212</b>
<b>6.2</b>	<b>Análise dos Atrativos.....</b>	<b>215</b>
<b>6.3</b>	<b>O potencial turístico de Jarinu.....</b>	<b>220</b>
6.3.1	Segmentação Turística.....	221

**PLANO DIRETOR MUNICIPAL DE TURISMO DE JARINU  
2023**

6.3.2	Os segmentos turísticos de Jarinu.....	223
6.3.3	Atrativos Turísticos x Segmentos de Mercado .....	226
<b>6.4</b>	<b>Identificação de roteiros e rotas existentes.....</b>	<b>228</b>
6.4.1	Roteiros Turísticos Propostos.....	230
6.4.2	Rota Pedal Itatiba – Fazendas.....	237
6.4.3	Rota Pedal Censi.....	237
6.4.4	Rota Pedal Caminho da Fé – Mandala.....	238
6.4.5	Rota Pedal Quinta da Baroneza .....	239
6.4.6	Rota Pedal Cachoerinha / Goiabeira / Ferrara .....	240
6.4.7	Rota Pedal Só Subidas.....	241
6.4.8	Rota Pedal Iniciantes.....	242
<b>6.5</b>	<b>Análise dos Concorrentes de Jarinu .....</b>	<b>244</b>
6.5.1	Destinos Concorrentes de Jarinu – Segmento Histórico-Cultural ....	245
6.5.2	Destinos Concorrentes de Jarinu – Turismo Rural e Gastronômico	251
6.5.3	Destinos Concorrentes de Jarinu – Segmento Esportivo .....	256
<b>6.6</b>	<b>Análise da Concorrência – Considerações Gerais .....</b>	<b>261</b>
<b>6.7</b>	<b>Análise SWOT.....</b>	<b>262</b>
6.7.1	As Potencialidades de Jarinu.....	265
6.7.2	As Fragilidades de Jarinu .....	271
6.7.3	As Oportunidades para Jarinu .....	282
6.7.4	As Ameaças para Jarinu.....	286
<b>PARTE III - PROGNÓSTICO .....</b>		<b>288</b>
<b>7</b>	<b>DIRETRIZES PARA O DESENVOLVIMENTO TURÍSTICO DO MUNICÍPIO...288</b>	
<b>7.1</b>	<b>Encontro de Planejamento Estratégico - Conselho Municipal de Turismo de Jarinu .....</b>	<b>290</b>
<b>7.2</b>	<b>Diretrizes Norteadoras.....</b>	<b>291</b>
7.2.1	Onde queremos chegar – Desenvolvimento de estratégias .....	292
7.2.2	Diretriz: .....	292
7.2.3	Objetivos.....	293
<b>8</b>	<b>AÇÕES – ÁREAS ESTRATÉGICAS .....</b>	<b>293</b>
<b>8.1</b>	<b>Articulação Institucional.....</b>	<b>295</b>
<b>8.2</b>	<b>Infraestrutura turística .....</b>	<b>295</b>
<b>8.3</b>	<b>Infraestrutura Urbana / Infraestrutura de Apoio ao Turismo .....</b>	<b>296</b>
<b>8.4</b>	<b>Desenvolvimento de Produtos Turísticos.....</b>	<b>296</b>
<b>8.5</b>	<b>Capacitação / Qualificação Profissional .....</b>	<b>296</b>
<b>8.6</b>	<b>Comunicação Turística Integrada.....</b>	<b>296</b>
<b>9</b>	<b>PROGRAMAS .....</b>	<b>297</b>
<b>9.1</b>	<b>ODSs - Objetivos de Desenvolvimento Sustentável .....</b>	<b>298</b>
<b>9.2</b>	<b>Prioridades .....</b>	<b>299</b>
<b>9.3</b>	<b>Prazos .....</b>	<b>300</b>
<b>9.4</b>	<b>Programas Propostos.....</b>	<b>301</b>
<b>9.5</b>	<b>Projetos / Ações em Andamento .....</b>	<b>314</b>

**PLANO DIRETOR MUNICIPAL DE TURISMO DE JARINU  
2023**

9.5.1	Criação e implementação da Marca Turística do Município de Jarinu	314
9.5.2	Revitalização do Parque Orestes Lorencini.....	317
9.5.3	Implementação da Sinalização Turística – Acessos e atrativos .....	318
10	CONSIDERAÇÕES FINAIS.....	320
11	REFERÊNCIAS BIBLIOGRÁFICAS .....	323
12	FICHA TÉCNICA .....	325
13	ANEXOS.....	327
13.1	<b>Ata COMTUR Jarinu – Eleição 2022 (Gestão 2022-2023).....</b>	<b>327</b>
13.2	<b>Pesquisa de Demanda Turística – Declaração Curso de Turismo – UNIP</b>	<b>331</b>

**PLANO DIRETOR MUNICIPAL DE TURISMO DE JARINU  
2023**

**LISTA DE FIGURAS**

Figura 1 – Localização do Município de Jarinu no Estado de São Paulo .....	30
Figura 2 – Municípios Limítrofes de Jarinu.....	30
Figura 3 – Mapa dos Principais Acessos de Jarinu .....	31
Figura 4 - Terminal Rodoviário de Jarinu.....	34
Figura 5 - Localização – Terminal Rodoviário de Jarinu .....	34
Figura 6 - Sistema Metro ferroviário – Grande São Paulo/SP .....	41
Figura 7 - “Índice de Turismo” de Jarinu – a partir dos registros climáticos .....	42
Figura 8 - Localização Jarinu dentro da Unidade de Gerenciamento de Recursos Hídricos dos Rios Piracicaba/Capivari/Jundiaí (UGRHI-5).....	43
Figura 9 - Evolução IDHM – Jarinu/SP .....	46
Figura 10 - Evolução PIB Per Capita – Jarinu/SP .....	46
Figura 11 - Hospital St. James – Município de Jarinu/SP .....	50
Figura 12 - Unidade Mista de Saúde – Município de Jarinu/SP .....	50
Figura 13 - Farmácia Central – Município de Jarinu/SP .....	51
Figura 14 - UGRHI - Unidade de Gerenciamento dos Recursos Hídricos nº 5.....	53
Figura 15 - Captação na Barragem de acumulação de água do Ribeirão Maracanã.....	55
Figura 16 - Estação de Tratamento de Água de Jarinu/SP.....	55
Figura 17 - Sistema EEAB - Estação de Elevatória de Água Bruta .....	56
Figura 18 - Decantadores - ETA - Jarinu/SP .....	57
Figura 19 - Localização dos Reservatórios de Água Potável - Jarinu/SP .....	58
Figura 20 - Reservatório 7 – Nova Trieste - Jarinu/SP .....	59
Figura 21 - Bombas de recalque dos Reservatórios R1A e R1 para Reservatório 2 .....	60
Figura 22 - Captação subterrânea para abastecimento de água na área rural do município de Jarinu: a) poço cacimba; b) Reservação.....	64
Figura 23 - Distribuição das Formas de Esgotamento Sanitário – Jarinu/SP .....	66
Figura 24 - Lagoa Anaeróbica – ETE Jarinu/SP.....	67
Figura 25 - Lagoa Facultativa com presença de Macrófitas – ETE Jarinu/SP .....	67
Figura 26 - Distribuição ETEs – Jarinu/SP .....	68
Figura 27 - Fossa Negra encontrada no município de Jarinu/SP .....	69
Figura 28 - Área de Proteção Ambiental – Município de Jarinu/SP .....	75
Figura 29 - Clínica Veterinária instalada em contêiner – Município de Jarinu/SP .....	77
Figura 30 - Cartilha de Educação Ambiental – Prefeitura Municipal de Jarinu.....	80
Figura 31 - Pedalada – Semana do Meio Ambiente de Jarinu.....	80
Figura 32 – Marca da Associação de Turismo Rural do Circuito das Frutas .....	91
Figura 33 – Circuito das Frutas – Municípios pertencentes e principais vias de acesso...	94

**PLANO DIRETOR MUNICIPAL DE TURISMO DE JARINU  
2023**

Figura 34 – Expresso Turístico - Circuito das Frutas.....	94
Figura 35 – Integrantes Reunião COMTUR Jarinu – Realizada em 27/09/22 .....	103
Figura 36 – Modelo de descrição dos atrativos turísticos de Jarinu .....	104
Figura 37 – Paróquia Nossa Senhora do Carmo – Jarinu/SP. ....	105
Figura 38 – Mapa de Localização/Acesso - Paróquia Nossa Senhora do Carmo – Jarinu/SP.....	105
Figura 39 – Igreja Nossa Senhora Aparecida. ....	106
Figura 40 – Mapa de Localização/Acesso – Igreja Nossa Senhora Aparecida.....	106
Figura 41 – Paróquia Mãe Rainha. ....	107
Figura 42 – Mapa de Localização/Acesso – Paróquia Mãe Rainha.....	107
Figura 43 – Paróquia Nossa Senhora de Fátima .....	108
Figura 44 – Mapa de Localização/Acesso – Paróquia N.S. de Fátima .....	108
Figura 45 – Capela Nossa Senhora do Bom Parto .....	109
Figura 46 – Mapa de Localização / Acesso – Capela Nossa Senhora do Bom Parto.....	109
Figura 47 – Estação do Campo Largo .....	110
Figura 48 – Mapa de Localização/Acesso – Estação do Campo Largo.....	110
Figura 49 – Casarão José Inácio .....	111
Figura 50 – Mapa de Localização/Acesso – Casarão José Inácio.....	111
Figura 51 – Centro Histórico e Cultural de Jarinu.....	112
Figura 52 – Mapa de Localização/Acesso - Centro Histórico e Cultural de Jarinu.....	112
Figura 53 – Estátua do Cristo Redentor de Jarinu .....	113
Figura 54 – Mapa de Localização/Acesso - Estátua do Cristo Redentor de Jarinu .....	113
Figura 55 – Parque Municipal Orestes Lorencini.....	114
Figura 56 – Mapa de Localização/Acesso – Parque Municipal Orestes Lorencini.....	114
Figura 57 – Espaço Coração a Galope - Jarinu .....	115
Figura 58 – Mapa de Localização/Acesso – Espaço Coração a Galope – Jarinu/SP .....	115
Figura 59 – Espaço Equo Tumã - Jarinu.....	116
Figura 60 – Mapa de Localização/Acesso – Espaço Equo Tumã.....	116
Figura 61 – Haras Samara Victory Ranch - Jarinu .....	117
Figura 62 – Mapa de Localização/Acesso – Haras Samara Victory Ranch – Jarinu/SP .....	117
Figura 63 – Haras Estância RM - Jarinu .....	118
Figura 64 – Mapa de Localização/Acesso – Haras ERM– Jarinu/SP .....	118
Figura 65 – Pesqueiro Pedra Azul - Jarinu.....	119
Figura 66 – Mapa de Localização / Acesso – Pesqueiro Pedra Azul – Jarinu/SP .....	119
Figura 67 – Pesqueiro Pedra Branca - Jarinu .....	120
Figura 68 – Mapa de Localização / Acesso – Pesqueiro Pedra Branca – Jarinu/SP .....	120
Figura 69 – Pesqueiro Sítio Pauletto - Jarinu.....	121

**PLANO DIRETOR MUNICIPAL DE TURISMO DE JARINU  
2023**

Figura 70 – Mapa de Localização / Acesso – Pesqueiro Sítio Pauletto – Jarinu/SP.....	121
Figura 71 – Sítio Rancho do Vale – Jarinu/SP .....	122
Figura 72 – Mapa de Localização / Acesso –Sítio Rancho do Vale – Jarinu/SP .....	122
Figura 73 – Cactário Musselli – Jarinu/SP .....	123
Figura 74 – Mapa de Localização / Acesso – Cactário Musseli.....	123
Figura 75 – Orquidário Aniella – Jarinu/SP .....	124
Figura 76 – Mapa de Localização / Acesso – Orquidário Aniello.....	124
Figura 77 – Orquidário Emanuel – Jarinu/SP.....	125
Figura 78 – Mapa de Localização / Acesso – Orquidário Emanuel .....	125
Figura 79 – Cogumelos Mazzei – Jarinu/SP .....	126
Figura 80 – Mapa de Localização / Acesso – Cogumelos Mazzei.....	126
Figura 81 – Pista de Skate de Jarinu .....	127
Figura 82 – Mapa de Localização / Acesso – Pista de Skate .....	127
Figura 83 – Pista de BMX de Jarinu.....	128
Figura 84 – Mapa de Localização / Acesso – Pista de BMX .....	128
Figura 85 – CFA Red Bull Brasil – Jarinu/SP .....	129
Figura 86 – Mapa de Localização/Acesso - CFA Red Bull Brasil – Jarinu/SP. ....	129
Figura 87 – Clube de Tiro Cerberus – Jarinu/SP.....	130
Figura 88 – Mapa de Localização/Acesso – Clube de Tiro Cerberus – Jarinu/SP .....	130
Figura 89 – SP Race Park – Jarinu/SP .....	131
Figura 90 – Mapa de Localização/Acesso – SP Race Park – Jarinu/SP . ....	131
Figura 91 – Adega 4 Marias - Jarinu/SP .....	132
Figura 92 – Mapa de Localização/Acesso – Ponto 68 – Paintball – Jarinu/SP .....	132
Figura 93 – Beraldo di Cale - Jarinu/SP.....	133
Figura 94 – Mapa de Localização/Acesso – Beraldo di Cale.....	133
Figura 95 – Adega & Empório Falcão - Jarinu/SP.....	134
Figura 96 – Mapa de Localização/Acesso – Adega & Empório Falcão .....	134
Figura 97 – Alambique Ferrara - Jarinu/SP.....	135
Figura 98 – Mapa de Localização/Acesso – Alambique Ferrara .....	135
Figura 99 – Alambique Zanoni - Jarinu/SP.....	136
Figura 100 – Mapa de Localização/Acesso – Alambique Zanoni .....	136
Figura 101 – Bodega Gerez - Jarinu/SP .....	137
Figura 102 – Mapa de Localização/Acesso – Bodega Gerez .....	137
Figura 103 – Vinícola Santa Bruna - Jarinu/SP.....	138
Figura 104 – Mapa de Localização/Acesso – Vinícola Santa Bruna.....	138
Figura 105 – Sítio Juancci - Turismo Rural - Jarinu/SP.....	139
Figura 106 – Mapa de Localização/Acesso – Sítio Juancci.....	139

**PLANO DIRETOR MUNICIPAL DE TURISMO DE JARINU  
2023**

Figura 107 – Celi're - Casa de Sucos - Jarinu/SP .....	140
Figura 108 – Mapa de Localização/Acesso – Celi're - Casa de Sucos.....	140
Figura 109 – Tenda da Lua Artes - Jarinu/SP .....	141
Figura 110 – Mapa de Localização/Acesso – Tenda da Lua Artes.....	141
Figura 111 – Estação Gourmet - Jarinu/SP.....	142
Figura 112 – Mapa de Localização/Acesso – Estação Gourmet .....	142
Figura 113 – Base de Cálculo Amostral – Pesquisa de Demanda – Jarinu/SP .....	144
Figura 114 – Fórmula utilizada para cálculo do tamanho ideal da amostra.....	145
Figura 115 - Formulário de pesquisa de demanda aplicado – p.1 e p.2 .....	146
Figura 116 - Formulário de pesquisa de demanda aplicado – p.3 e p.4 .....	147
Figura 117 - Cartaz da 39º Festa do Morango de Atibaia - Jarinu.....	148
Figura 118 - Município de procedência – Demanda Turística de Jarinu .....	150
Figura 119 - Estado brasileiro de procedência - Demanda Turística de Jarinu.....	151
Figura 120 - Tempo de permanência no destino.....	151
Figura 121 - Faixa etária – Demanda Turística de Jarinu.....	152
Figura 122 - Forma de conhecimento sobre o destino - Demanda Turística de Jarinu .	153
Figura 123 - Forma de acompanhamento na viagem - Demanda Turística de Jarinu ..	154
Figura 124 - Número médio de pessoas viajando juntas.....	155
Figura 125 - Motivação de Viagem - Demanda Turística de Jarinu .....	155
Figura 126 - Meios de Transporte utilizados - Demanda Turística de Jarinu .....	156
Figura 127 - Tipos de meios de hospedagem - Demanda Turística de Jarinu.....	157
Figura 128 - Atrativos mais visitados em Jarinu - Demanda Turística de Jarinu.....	158
Figura 129 - Outros municípios de interesse - Demanda Turística de Jarinu .....	159
Figura 130 - Nível de Expectativa entrevistados – ANTES de Visitar Jarinu .....	159
Figura 131 - Nível de Expectativa entrevistados – DEPOIS de Visitar Jarinu.....	160
Figura 132 – Alegro Hotel .....	162
Figura 133 – Hotel Fazenda Pirâmides de Jarinu .....	163
Figura 134 – Hotel Canaã Express Jarinu.....	164
Figura 135 – Hotel Vison Jarinu .....	165
Figura 136 – Hotel Fazenda Parque D´Anape .....	166
Figura 137 – Pousada Mariângela – Jarinu/SP .....	167
Figura 138 – Pousada Recanto dos Maximilianos – Jarinu/SP .....	168
Figura 139 – Pousada Sítio Pauletto – Jarinu/SP .....	169
Figura 140 – Pousada Recanto da Preguiça – Jarinu/SP .....	170
Figura 141 – Pousada Cabanas Villarejo – Jarinu/SP.....	171
Figura 142 – Pousada Fazenda Fogo de Chão – Jarinu/SP .....	172
Figura 143 – Pousada Azul do Vale – Jarinu/SP.....	173

**PLANO DIRETOR MUNICIPAL DE TURISMO DE JARINU  
2023**

Figura 144 – Pousada Chalé Secreto – Jarinu/SP .....	174
Figura 145 – Pousada Pedacinho do Céu – Jarinu/SP .....	175
Figura 146 – Chácara Monte Alegre – Jarinu/SP .....	176
Figura 147 – Sítio Nossa Senhora de Fatima – Jarinu/SP .....	177
Figura 148 – Recanto Rosana – Jarinu/SP .....	178
Figura 149 – Sítio Guará – Jarinu/SP .....	179
Figura 150 – Chácara Green Hill – Jarinu/SP .....	180
Figura 151 – Espaço e Camping Terra Brasil – Jarinu/SP .....	181
Figura 152 – Race Park – Jarinu/SP .....	182
Figura 153 – Serviços de Alimentação (Por Segmento) .....	184
Figura 160 – Restaurante Parque D’Anape .....	196
Figura 155 – Centro de Informações Turísticas de Jarinu .....	197
Figura 156 – Site oficial do Município de Jarinu/SP .....	198
Figura 157 – Site oficial do Município de Jarinu/SP – Seção Destaque .....	199
Figura 158 – Oficina – Análise das potencialidades e fragilidades dos atrativos turísticos de Jarinu.....	220
Figura 159 – Distribuição dos atrativos turísticos de Jarinu de acordo com o segmento	227
Figura 160 – Rota Pedal Itatiba - Fazendas .....	237
Figura 161 – Rota Pedal Censi .....	238
Figura 162 – Rota Pedal Caminhos da Fé – Mandala.....	239
Figura 163 – Rota Pedal Quinta da Baroneza.....	240
Figura 164 – Rota Pedal Cachoerinha / Goiabeira / Ferrara .....	241
Figura 165 – Rota Pedal Só Subidas .....	242
Figura 166 – Rota Pedal Iniciantes .....	243
Figura 167 – Etapas do Planejamento .....	288
Figura 168 – Reunião COMTUR com Consultores da Poza Plan .....	291
Figura 169 – Áreas estratégicas do processo de planejamento .....	294
Figura 170 – Objetivos de Desenvolvimento Sustentável – ONU.....	298
Figura 171 – Matriz de Eisenhower – Prioridades e Prazos .....	300
Figura 172 – Cartaz do Evento de Lançamento da Marca Turística de Jarinu .....	315
Figura 173 – Material promocional associado a nova marca de Jarinu .....	316

**PLANO DIRETOR MUNICIPAL DE TURISMO DE JARINU  
2023**

**LISTA DE TABELAS**

Tabela 1 – Principais distâncias e acessos rodoviários ao município de Jarinu .....	32
Tabela 2 – Empresas e Linhas Municipais operadas a partir do Terminal Rodoviário de Jarinu.....	38
Tabela 3 – Empresas e Linhas Intermunicipais operadas a partir do Terminal Rodoviário de Jarinu.....	39
Tabela 4 – Aeroportos mais próximos do Município de Jarinu .....	40
Tabela 5 – Dados socioeconômicos – Jarinu/SP .....	45
Tabela 6 – Distribuição do PIB de Jarinu/SP .....	46
Tabela 7 – Leitos Hospitalares.....	47
Tabela 8 – Ambulatório de Especialidades Médicas e Hospital Particular de Jarinu/SP ..	47
Tabela 9 – Unidades Básicas de Saúde – Jarinu/SP .....	48
Tabela 10 – Ambulatórios – Jarinu/SP .....	49
Tabela 11 – Profissionais da área de Saúde.....	49
Tabela 12 – Relação Municípios pertencentes a UGRHI-5 .....	52
Tabela 13 – Abastecimento de Água em Jarinu – Dados Consolidados .....	54
Tabela 14 – Escolaridade – Equipe do Sistema de Abastecimento de Água de Jarinu ....	54
Tabela 15 – Reservatórios de Jarinu.....	58
Tabela 16 – Sistema de Abastecimento de Água de Jarinu – Quadro Resumo.....	60
Tabela 17 – Parâmetros utilizados pela SABESP para medição da qualidade da água ...	61
Tabela 18 – Medição da qualidade da água distribuída – Jarinu – Relatório Anual 2021 .	62
Tabela 19 – Medição do nível de agrotóxicos – Águas de Jarinu .....	63
Tabela 20 – Sistema de Abastecimento de Água de Jarinu – Quadro Resumo .....	64
Tabela 21 – Serviço de Manejo de Resíduos Sólidos – Jarinu/SP .....	70
Tabela 22 – Infraestrutura de Drenagem Urbana – Jarinu/SP.....	71
Tabela 23 – Relatório Gestão de Riscos – Jarinu/SP .....	72
Tabela 24 – Investimentos no Sistema de Água e Esgoto – Jarinu/SP .....	72
Tabela 25 – Serviços de Segurança Pública – Jarinu/SP .....	81
Tabela 26 – Órgãos subordinados à SMASP – Jarinu/SP .....	82
Tabela 27 – Manifestações Artísticas e Culturais.....	89
Tabela 28 – Calendário das Festas Típicas - Circuito das Frutas .....	92
Tabela 29 – Distância de Jarinu às demais cidades do Circuito das Frutas .....	93
Tabela 30 – Composição Gestão 2022/23 – COMTUR Jarinu .....	102
Tabela 31 – Reuniões COMTUR – Principais tópicos abordados nas últimas seis reuniões .....	103
Tabela 32 – Estabelecimentos de Hospedagem.....	161
Tabela 33 – Estabelecimentos de alimentação .....	183

**PLANO DIRETOR MUNICIPAL DE TURISMO DE JARINU  
2023**

Tabela 34 – Serviços de alimentação .....	196
Tabela 35 – Agências de Viagem localizadas em Jarinu/SP .....	200
Tabela 36 – Agências de Viagens Receptivas localizadas no Circuito das Frutas .....	201
Tabela 37– Equipamentos de Recreação e Entretenimento .....	203
Tabela 38 – Espaços de Eventos em Jarinu/SP .....	205
Tabela 39 – Calendário de Eventos de Jarinu/SP .....	208
Tabela 40 – Critérios de Avaliação – Hierarquia Atrativos .....	209
Tabela 41 – Critérios de Avaliação – Potencial de Atratividade .....	210
Tabela 42 – Grade de Avaliação – Matriz de Hierarquização OMT/CICATUR .....	211
Tabela 43 – Grade de Avaliação – Matriz de Hierarquização OMT/CICATUR .....	214
Tabela 44 – Análise dos Atrativos Turísticos de Jarinu/SP .....	219
Tabela 45 – Espaços para práticas esportivas em Jarinu .....	224
Tabela 46 – Atrativos Turísticos de Jarinu x Segmentos de Mercado .....	227
Tabela 47 – Roteiro 1 – Turismo Rural e Festa do Morango de Jarinu .....	230
Tabela 48 – Roteiro 2 – Turismo Rural e Igreja com Pernoite .....	231
Tabela 49 – Roteiro 3 – Alambique / Haras / Sítio / Casarão Histórico .....	231
Tabela 50 – Roteiro 4 – Bairro do Maracanã .....	232
Tabela 51 – Roteiro 5 – Sítios dos Breu .....	232
Tabela 52 – Roteiros Turísticos - Potencialidades / Fragilidades / Ações Necessárias ..	232
Tabela 53 – Rota Pedal Itatiba – Fazendas .....	237
Tabela 54 – Rota Pedal Censi .....	237
Tabela 55 – Rota Caminho da Fé - Mandala .....	238
Tabela 56 – Rota Pedal Quinta da Baroneza .....	239
Tabela 57 – Rota Pedal Cachoeirinha / Goiabeira / Ferrara .....	240
Tabela 58 – Rota Pedal Só Subidas .....	241
Tabela 59 – Rota Pedal Iniciantes .....	242
Tabela 60 – Rotas Turísticas - Potencialidades / Fragilidades / Ações Necessárias .....	243
Tabela 61 – Destinos Concorrentes x Segmentos de Mercado .....	244
Tabela 62 - Comparação Destinos – Santana de Parnaíba /SP x Jarinu/SP .....	246
Tabela 63 - Comparação Destinos – Piracaia/SP x Jarinu/SP .....	248
Tabela 64 - Comparação Destinos – Piracaia/SP x Jarinu/SP .....	249
Tabela 65 - Comparação Destinos – Santos /SP x Jarinu/SP .....	251
Tabela 66 - Comparação Destinos – São Carlos/SP x Jarinu/SP .....	252
Tabela 67 - Comparação Destinos – São Roque/SP x Jarinu/SP .....	253
Tabela 68 - Comparação Destinos – Circuito das Frutas/SP x Jarinu/SP .....	255
Tabela 69 - Comparação Destinos – Boituva/SP x Jarinu/SP .....	257
Tabela 70 - Comparação Destinos – Sorocaba/SP x Jarinu/SP .....	259

**PLANO DIRETOR MUNICIPAL DE TURISMO DE JARINU  
2023**

Tabela 71 - Comparação Destinos – Piracaia/SP x Jarinu/SP .....	260
Tabela 72 – Análise SWOT – Município de Jarinu .....	265
Tabela 73 – Objetivos Desenvolvimento Sustentável ONU - Descrição .....	299
Tabela 74 – Programa Jarinu Tem Turismo - Detalhamento.....	304
Tabela 75 – Programa Experimente Jarinu - Detalhamento.....	307
Tabela 76 – Programa Conheça Jarinu - Detalhamento .....	308
Tabela 77 – Programa Qualifica Jarinu - Detalhamento.....	309
Tabela 78 – Programa Jarinu Destino Turístico Inteligente - Detalhamento.....	311
Tabela 79 – Programa Jarinu Mais Bonita - Detalhamento .....	313

## APRESENTAÇÃO

Ao analisar o comportamento do mercado do turismo no decorrer do século XXI, observamos que o turismo brasileiro evoluiu substancialmente nos últimos cinco anos. A visita de estrangeiros ao país e a receita cambial turística foram recordes em 2019. Nesse ano, o Brasil recebeu 5,6 milhões de turistas estrangeiros e gerou uma receita cambial de US\$ 6,6 bilhões ao país, número recorde da série histórica monitorada pelo Ministério do Turismo. Estima-se que cerca de 197 milhões de viagens tenham sido realizadas pelo território brasileiro apenas em 2019. O setor também recebeu financiamento de R\$ 11,20 bilhões de instituições financeiras federais, o que contribuiu para desenvolver os principais segmentos do setor.

O resultado dessa evolução pode ser observado em um estudo do Conselho Mundial de Viagens e Turismo (WTTC), de 2019, sobre o impacto do turismo no mundo. De acordo com o levantamento, o setor de viagens e turismo contribuiu com 9,5% para a economia global. Vale destacar que a entidade reúne os maiores empresários da área e coleta informações em 184 diferentes países, com análise dos resultados econômicos e projeções para o futuro.

Os números do Brasil nesse estudo mostram que o setor apresentou uma contribuição total – que inclui as atividades diretas, indiretas e induzidas do turismo - de 9,2% do PIB, o equivalente a US\$ 205,6 bilhões (ou R\$ 443,7 bilhões de reais) gerados, levando o Brasil a assumir o sexto lugar entre as economias do turismo do mundo. Em relação à contribuição direta do setor no Brasil, o percentual é de 3,5% do Produto Interno Bruto com US\$ 77,6 bilhões (cerca de R\$ 166,1 bilhões).

A contribuição direta a qual se refere o estudo da WTTC se refere apenas aos valores ligados à cadeia do turismo. Já a contribuição total leva em conta os impactos mais amplos que incluem toda a cadeia produtiva do setor, como geração de empregos diretos e indiretos, investimentos com a construção de novos empreendimentos, gastos públicos com segurança, saneamento, transporte, setor de alimentação, serviços de limpeza, indústria, hotéis, agências de viagens, companhias aéreas e indústria do lazer, os quais, dependendo da

proporção da atividade econômica do local, pode chegar a até 52 diferentes setores econômicos movimentados pela prática do turismo.

Em relação à geração de empregos diretos promovidos pelo setor de turismo no Brasil, a contribuição, segundo a mesma pesquisa, foi de 3 milhões de postos de trabalho, enquanto a contribuição total (diretos, indiretos e induzidos) chega 8,4 milhões.

Segundo David Scowsill, presidente da WTTC, o mercado de turismo no Brasil obteve um crescimento nos últimos anos em função da realização dos grandes eventos Copa do Mundo de 2014 e Olimpíadas em 2016. Ações como a facilitação dos vistos, aumento de novos voos internacionais para o Brasil e a melhora nos aeroportos foram pontos importantes realizados a partir desses megaeventos e contribuíram sensivelmente para atrair mais turistas ao nosso país.

Mas, entre os anos de 2020 e 2021, todo esse cenário de otimismo e crescimento foi abalado pela Pandemia causada pelo COVID-19, o que influenciou diretamente toda a cadeia produtiva do turismo em todo o mundo, já que os deslocamentos foram vistos pela OMS – Organização Mundial de Turismo, como uma das principais razões para o alastramento do vírus a partir da China, o que gerou a restrição ou total impedimento dos deslocamentos de turistas na maior parte dos lugares e destinos do mundo, como tentativa de conter o Vírus.

Essa preocupante situação para o Turismo começou, felizmente, a mudar a partir do avanço da vacinação em todo o mundo, aliado ao enfraquecimento dos efeitos nocivos da COVID-19 em função das suas novas variantes (mais contagiosas e menos letais), o que foi fundamental para que fosse possível reduzir o número de internações e mortes em função do Coronavírus, permitindo assim, a partir do segundo semestre de 2021, a flexibilização de muitos países nas regras e restrições de ingresso e saída de turistas de seus territórios, algo essencial para que a atividade turística começasse a se recuperar e mostrasse, mais uma vez, sua força como gerador de empregos, receita e impostos para os países, como o Brasil, por exemplo.

Pode-se dizer que a redução drástica da atividade turística em todo o mundo durante os dois anos em que a pandemia trouxe mais internações e mortes também serviu como conscientização dos países, opinião pública e

sociedade, do quanto o turismo é importante para as economias locais e de quantos empregos deixam de ser gerados quando essa atividade deixa de existir. Tal percepção colaborou para que a retomada do Turismo ocorresse de forma mais acelerada do que inicialmente previsto e de despertou de vez o interesse da atividade turística pelos governantes, iniciativa privada e sociedade como um todo.

Ao que parece, todo esse cenário adverso ficou para trás. A prova disso é que tanto a OMT – Organização Mundial do Turismo, como o Ministério do Turismo brasileiro e associações de classe representativas do setor nacional, como ABAV – Associação Brasileira dos Agentes de Viagens, ABIH – Associação Brasileira da Indústria Hoteleira, BRAZTOA – Associação Brasileira das Operadoras de Turismo e diversos observatórios de Turismo estaduais/municipais tem sido unânimes em apontar a retomada do setor de Turismo em todas as suas áreas correlatas, destacando inclusive que muitos números obtidos em 2022 já são superiores aos números obtidos antes da pandemia, em 2019, o que demonstra que o turismo voltou mais forte do que nunca

Essa situação soa como *música para os ouvidos* para quem trabalha e vive do turismo, mas ao mesmo tempo, indica a necessidade de termos mãos de obra qualificada para ocupar todas as novas e diversas vagas de emprego no mercado que surgiram desde então, aliado a destinos que estejam devidamente planejados para oferecer serviços e estrutura qualificada aos seus visitantes. Isso significa dizer que a atividade turística somente se consolidará de forma adequada em núcleos receptivos que se organizam de modo a planejar o turismo local, minimizando seus impactos negativos e otimizando o aproveitamento dos impactos positivos que a atividade desencadeia.

Vale destacar então a importância do planejamento, que se caracteriza como um processo contínuo que prioriza o crescimento e o desenvolvimento econômico e social, permeado por diretrizes e estratégias de atuação sustentável, com o objetivo de desenvolver e/ou fortalecer determinados destinos, integrando a comunidade e os inúmeros atores sociais que compõem o sistema produtivo do turismo. Só assim todos se beneficiam de forma igualitária da atividade turística.

O planejamento baseia-se, portanto, em um tipo de atuação que direciona as ações no destino de forma responsável, em especial perante o uso dos

**PLANO DIRETOR MUNICIPAL DE TURISMO DE JARINU  
2023**

recursos naturais e culturais, e se estabelece a partir de valores bem definidos, que se solidificam e se norteiam pelo compromisso com o bem-estar das futuras gerações. Tais benefícios necessitam ser materializados para que tenhamos um norte tangível e exequível e para isso ocorrer nada melhor que a elaboração de um Plano Diretor de Turismo, documento composto por uma profunda análise das características da localidade, um mapeamento da estrutura turística e uma avaliação sistematizada do potencial turístico local contendo diretrizes que mostram os caminhos que devem ser seguidos pelo município para os próximos anos.

Nesse sentido, O Plano Diretor de Turismo, ou PDT, pode ser considerado um instrumento de planejamento que se estrutura enquanto documento mais abrangente e direcionador das atividades de planejamento turístico local. Um Plano Diretor engloba ainda a análise de todas as variáveis envolvidas com o fenômeno turístico, que vão desde a ordenação geopolítica e administrativa da região objeto de estudo, passando pelo inventário dos recursos naturais, culturais e artificiais, traçando ainda o perfil socioeconômico do município.

Após um estudo preliminar sobre o município, sua infraestrutura, equipamentos, serviços e atrativos turísticos, desenvolve-se o diagnóstico da atividade turística local, realizado por meio da utilização de diversas metodologias de planejamento estratégico. Esta etapa dá subsídios para a construção do prognóstico da atividade turística, que traz um desenho da perspectiva de desenvolvimento do turismo na localidade, por meio da elaboração de diretrizes, metas e ações que irão compor uma linha que direcionará a atividade turística em nível municipal. Essa é, portanto, a essência do trabalho que será apresentado a seguir.

Pretende-se assim, por meio da apresentação do novo Plano Diretor de Turismo do Município de Jarinu, construir bases conceituais, estratégicas e de planejamento turístico, para a consolidação de Jarinu como destino turístico a partir do ressurgimento da atividade pós pandemia, visando seu destaque no mercado regional de forma econômica, cultural, social e ambientalmente responsável, inclusiva e sustentável.

## INTRODUÇÃO

Para a elaboração do trabalho foram realizadas diversas oficinas com os *players* da cadeia produtiva do turismo e comunidade local, além de pesquisas com visitantes e consulta pública com a população local, para obter assim os subsídios que fundamentaram as informações e decisões que são aqui expostas.

Houve também um trabalho de análise documental e bibliográfica, para o qual se recorreu aos documentos já produzidos por outros pesquisadores, depoimentos de ilustres personalidades do município, pesquisas de observação pelos consultores da Poza Plan Consultoria Turística (contratada pela Prefeitura de Jarinu para a realização da elaboração do novo Plano de Desenvolvimento Turístico do município), além do levantamento das notícias obtidas na mídia em geral, seja a respeito de Jarinu, seja para observar o comportamento e ações de outros destinos concorrentes ou complementares, sendo uma grande parte deles divulgados por meio da internet.

Vale destacar que as informações foram coletadas graças a efetiva colaboração e participação do *trade* turístico e poder público local (através das diversas Secretarias do município, com a supervisão e devida orientação da Secretaria Municipal de Cultura, Turismo e Lazer), que de forma integralmente participativa, por meio das oficinas ocorridas, possibilitou termos as informações necessárias para gerar as novas propostas de desenvolvimento turístico para Jarinu.

A partir da obtenção dos dados, foi realizada a hierarquização dos atrativos turísticos de Jarinu e em seguida, a análise comparativa da concorrência e adotada a matriz SWOT, como ferramenta de análise do uso atual e potencial dos atrativos turísticos. Nesse caso, um dos pressupostos que regeram toda a análise e, conseqüentemente, as proposições contidas neste trabalho, foi o de valorização das percepções e opiniões da comunidade local, representadas por suas lideranças no decorrer das oficinas realizadas.

A partir de então, foram estabelecidas as diretrizes para o aprimoramento da prática do turismo em Jarinu, as quais foram por sua vez, esmiuçadas em propostas de projetos definidos em diferentes prazos de execução para que sejam

exequíveis sem sufocar a gestão pública com ações imediatistas, sem critério e pouco efeito prático.

Para estruturar este trabalho, optou-se por dividi-lo em três grandes partes, subdivididas então capítulos e itens. A primeira parte refere-se ao inventário e caracteriza Jarinu como cidade e destino turístico, considerando sua história, dados socioeconômicos, vocações, patrimônio histórico-cultural, manifestações artísticas e culturais, participação regional, gestão ambiental, ações do Conselho Municipal de Turismo, legislação, infraestrutura (com ênfase a oferta de saúde, abastecimento de água e tratamento de esgoto).

Ainda nessa primeira parte do trabalho, são apresentadas as informações relacionadas a demanda turística, atrativos, rotas existentes, equipamentos e serviços turísticos (meios de hospedagem, serviços de alimentação, serviços de informação turística e outros serviços de apoio ao turista, tais como agências de viagens (emissoras e receptoras) e eventos, abordando-se nesse último caso os equipamentos, empresas e calendário oficial existente.

A segunda parte do trabalho refere-se ao diagnóstico, a qual os atrativos turísticos descritos anteriormente são avaliados e hierarquizados, observando-se ainda os segmentos turísticos do destino, somados a análise, por meio da matriz SWOT, os pontos fortes, fracos, ameaças e oportunidades de Jarinu frente a prática do turismo, além do levantamento e seleção dos destinos turísticos que concorrem com Jarinu de acordo com sua vocação turística, a fim de possibilitar a reflexão a respeito de estratégias que poderiam ser usadas como diferencial.

A terceira e última Parte, denominada de prognóstico, transforma em ações diretrizes, metas e projetos, dando as primeiras indicações para possibilitar o desenvolvimento turístico de Jarinu. Por fim, as considerações finais retomam os principais pontos do trabalho com a análise crítica do cumprimento de seus objetivos inicialmente previstos e se de sua contribuição para o desenvolvimento turístico de Jarinu.

## OBJETIVOS DO PLANO

Este trabalho objetiva realizar um diagnóstico dos aspectos do município de Jarinu relacionados com a potencialidade de visitação, a fim de poder indicar as melhores alternativas de desenvolvimento do turismo. Tais alternativas devem levar em conta a sustentabilidade dos recursos financeiros, naturais e históricos da localidade, além do patrimônio cultural da comunidade e suas características socioeconômicas.

Nesse sentido, podemos destacar como principais objetivos do Plano Diretor de Turismo de Jarinu:

- Buscar alinhar as novas propostas às atuais expectativas e necessidades do mercado de turismo, em atendimento as especificações da Lei complementar nº 1261/2015, que instituiu os Municípios de Interesse Turístico do Estado de São Paulo;
- Propor ações e diretrizes exitosas e inovadoras, sempre alinhadas as vocações turísticas do Município;
- Oferecer um Plano Diretor de Turismo que possibilite benefícios socioeconômicos tanto para a cadeia produtiva do turismo quanto para a comunidade que reside em Jarinu/SP.
- Aprimorar o posicionamento do “destino turístico Jarinu”, por meio da elaboração de uma nova identidade de marca de vocação turística para o município.

O Plano Diretor de Turismo proposto não pretende ser conclusivo, pois sua ideia principal é servir como um grande indicador dos melhores caminhos e práticas para que a localidade possa se tornar um destino turístico sustentável, do ponto de vista econômico e ambiental, sem, no entanto, abdicar de pareceres técnicos de outros profissionais e/ou áreas de atuação, tal qual consiste na própria essência da atividade turística: dinâmica, interdisciplinar, envolvente e repleta de oportunidades e possibilidades.

## PARTE I - INVENTÁRIO

A Lei Complementar 1261/2015, em seu capítulo III, define no Artigo 4º (itens I a IV), quais as condições para um município ser enquadrado como Município de Interesse Turístico:

### CAPÍTULO II

#### DOS MUNICÍPIOS DE INTERESSE TURÍSTICO

**Artigo 4º** - São condições indispensáveis e cumulativas para a classificação de Município como de Interesse Turístico:

**I** - ter potencial turístico;

**II** - dispor de serviço médico emergencial e, no mínimo, dos seguintes equipamentos e serviços turísticos: meios de hospedagem no local ou na região, serviços de alimentação e serviço de informação turística;

**III** - dispor de infraestrutura básica capaz de atender às populações fixas e flutuantes no que se refere a abastecimento de água potável e coleta de resíduos sólidos;

**IV** - possuir expressivos atrativos turísticos, plano diretor de turismo e Conselho Municipal de Turismo, nos mesmos termos previstos nos incisos II, VI e VII do artigo 2º desta lei complementar.

Essas informações serão tratadas de forma detalhada nesse capítulo, onde serão contemplados os itens **I e IV** do referido artigo 4º da Lei Complementar 1261/2015, por meio da descrição dos resultados obtidos pelo **Estudo da Demanda Turística**, descrição/avaliação dos **Atrativos Turísticos** (com Localização e Vias de Acesso), além da descrição das informações relacionadas ao Conselho Municipal de Turismo de Jarinu (processo de formação, composição atual e resumo das atas das últimas seis reuniões ocorridas)

Os itens **II e III** da respectiva lei/artigo serão abordados nesse trabalho, por sua vez, no decorrer dos subcapítulos relacionados a **Serviço Médico Emergencial e de Infraestrutura básica**, a qual inclui a descrição da infraestrutura básica capaz de atender às populações fixas e flutuantes de Jarinu, no que se refere a abastecimento de água potável e coleta de resíduos sólidos. Além disso, a outra parte do Item **II** do artigo 4º da Lei Complementar 1261/2015 será tratado no capítulo intitulado de **Equipamentos e Serviços Turísticos**.

## 1 CONHECENDO O MUNICÍPIO

Este capítulo busca traçar, por meio de fontes secundárias e pesquisa de campo, a caracterização da cidade de Jarinu, o que nos permite observar os aspectos, num primeiro momento, indiretamente ligados com a atividade turística, como a sua história, infraestrutura geral e serviços disponíveis, mas que nos ajudam a compor a identificação das fragilidades e potencialidade para o desenvolvimento sustentável da localidade frente a prática do turismo.

O capítulo foi dividido em seis diferentes itens: histórico, localização regional e acesso, índices de dados geográficos e socioeconômicos, infraestrutura de apoio (sistema de saúde, sistema de abastecimento de água potável e tratamento de esgoto), aspectos históricos e culturais, vocação turística, participação no desenvolvimento regional, práticas ambientais, legislação turística, além do histórico e atuação do Conselho Municipal de Turismo

Vale destacar que alguns desses tópicos são, por sua vez, subdivididos em itens, a fim de proporcionar maior clareza em relação aos aspectos tratados.

### 1.1 História

Aos olhos desavisados, o município de Jarinu seria apenas mais uma cidade interiorana do Estado de São Paulo, mas as histórias deste pequeno núcleo urbano são verdadeiras odisséias extraordinárias, repletas de personalidades marcantes e acontecimentos únicos.

Segundo alguns historiadores, o bandeirante Garcia Rodrigues Velho Filho foi o responsável por realizar as expedições conquistadoras que desbravaram as terras da sesmaria de Cahajossara no ano de 1637 – 1639. A partir dos documentos testamentários (1652) do bandeirante Antônio Pedroso de Barros deparamo-nos com o primeiro registro do estabelecimento colonizador português na região. Atualmente a localidade da terra de Cahajossara corresponde a muitos bairros do município de Atibaia e a totalidade do município de Jarinu.

Infelizmente não há fontes primárias da historiografia que comprovem a presença de povos autóctones (indígenas), mas de acordo com a História oral presente entre a população do bairro do Maracanã (Jarinu), os bandeirantes

**PLANO DIRETOR MUNICIPAL DE TURISMO DE JARINU  
2023**

teriam batizado um grupo étnico-cultural indígena justamente com o nome de Maracanã, devido à grande abundância da ave *Primolius maracana* na região.

Em 1786, o alferes Lourenço Franco da Rocha (segundo filho de Francisco da Silveira Franco, o segundo capitão-mor de Atibaia) é denominado capitão do bairro de Campo Largo da vila de São João Batista de Atibaia. Não temos uma documentação precisa sobre a criação do bairro de Campo Largo (Jarinu), mas no censo realizado na freguesia de São João Batista de Atibaia, no ano de 1765, podemos encontrar uma menção ao bairro em questão.

Depois de 20 anos residindo no bairro de Campo Largo, Rita de Cássia de Moraes (filha do abastado burguês Francisco Lourenço Cintra) convence o seu marido, Lourenço Franco da Rocha, a desmembrar parte de sua propriedade em detrimento da construção da ermida de Nossa Senhora do Carmo do Campo Largo, no dia 7 de janeiro de 1807. Devido à doação das terras, Lourenço Franco da Rocha e Rita de Cássia de Moraes são considerados os fundadores oficiais do município de Jarinu.

No dia 12 de outubro de 1830, o povoado em torno da ermida de Nossa Senhora do Carmo do Campo Largo, que até então contava com 1.398 almas (habitantes) e 257 fogos (habitações), é elevado à categoria de Capela Curada por força do Bispado de São Paulo. Sob a administração do primeiro vigário, o capelão curado Estanislao José Soares, a antiga igreja construída através das técnicas de taipa começa a ganhar características arquitetônicas das igrejas paulistas do estilo Rococó (estilo de transição entre o Barroco e o Neoclássico, que conserva até hoje).

Em 1842, a capela curada de Nossa Senhora do Carmo do Campo Largo passou à categoria de Freguesia através da Lei n.º 3, de 5 de fevereiro.

Em 1844, a freguesia de Nossa Senhora do Carmo do Campo Largo passa a pertencer por força da Lei Provincial n.º 251, de 15 de março, à administração da vila de Jundiaí; incorporação de brevíssima duração. A mudança ocorreu devido a Revolução Liberal de 1842, da qual o líder do Partido Liberal e presidente da Câmara Municipal da vila de São João Batista de Atibaia, o alferes José Jacinto de Araújo Cintra, declara apoio ao presidente aclamado Rafael Tobias de Aguiar e a nova capital provisória da Província de São Paulo, levando os súditos atibaianos - consequentemente os súditos campolarguenses - para a

**PLANO DIRETOR MUNICIPAL DE TURISMO DE JARINU  
2023**

guerra contra as forças imperiais do barão de Caxias. A partir de 1846, com a anistia concedida aos envolvidos, por meio da Lei Provincial n.º 282, de 19 de fevereiro, a freguesia de Nossa Senhora do Carmo do Campo Largo volta a pertencer à administração da vila de São João Batista de Atibaia.

De acordo com os números levantados durante a pesquisa para o projeto Jarinu tem Memória, o censo demográfico da freguesia de Nossa Senhora do Carmo do Campo Largo no ano de 1876, era de 1.532 habitantes, dos quais 158 eram escravizados. A título de comparação, o censo demográfico de 1872 do município de São João Batista de Atibaia, registrava o número de 5.080 habitantes livres e 1.066 escravizados.

Através de pesquisas realizadas na Europa em meados de 1878-1885, o Dr. Antônio de Queirós Telles, futuro Conde do Parnaíba, identifica no camponês italiano do norte da Itália, o elemento humano para colonizar as terras agrícolas do interior do Estado de São Paulo; os seus estudos estavam enraizados nos pensamentos de Joseph Arthur de Gobineau, autor do livro Ensaio sobre a desigualdade das raças humanas. Os primeiros imigrantes italianos chegaram no distrito de paz de Campo Largo (Jarinu), por volta do ano de 1890, muitos sob a tutela da Sociedade Promotora da Imigração. Entre as primeiras famílias italianas no distrito de paz estão: os Beasin, os Bego, os Bernucci, os Bonança, os Bulgarelli, os Brollo, os Casarim, os Cavallaro, os Censi, os Comim, os Contesini, os Doratioto, os Farinelli, os Ferrara, os Ferrarezi, os Formosinho, os Gastaldi, os Lorencini, os Manara, os Marani, os Marim, os Malerba, os Meneghim, os Musselli, os Parise, os Pauletto, os Paulini, os Perini, os Perobelli, os Rosa, os Salessi, os Soranz, os Spinassi, os Squizzato, os Tafarello, os Tofanin, os Uvinha, os Vincenzi, os Zambotto e os Zaroni; mas de acordo com Angelo Zani no livro Travessias memórias do povoamento e da imigração de uma cidade paulista: Jarinu, "um total de 50 famílias de imigrantes italianos contribuiu para a formação do universo populacional de Jarinu".

Em 1895, o coronel-comandante da Guarda Nacional do município de São João Batista de Atibaia, José Ignácio da Silveira, provocou críticas na imprensa paulista ao encaminhar o primeiro projeto de emancipação política-administrativa do distrito de paz de Campo Largo. A apresentação oficial ficou a cargo dos Deputados Estaduais José Cardoso de Almeida (PRP) e José da Costa Rangel

Júnior (PRP), mas foi rejeitada pelo Congresso do Estado de São Paulo depois de averiguar as demandas políticas da Câmara Municipal de Atibaia.

Por meio da Lei Estadual n.º 1.257, de 29 de setembro de 1911, o distrito de paz de Campo Largo passa a ser denominado como distrito de paz de Jarinu. A mudança de nome ocorreu devido à confusões e extravios de correspondência para outras localidades, que também eram conhecidas como Campo Largo no Estado de São Paulo. Ao propor o nome Jarinu, uma tradução literária foi utilizada para transcrever a expressão Campo Largo para a língua guarani, através do dicionário de Montoya, um padre espanhol do século XVII.

Em 1929, o fazendeiro italiano Aurélio Bulgarelli registrou a maior colheita de café da região, 60 mil pés de café, ou aproximadamente 150 toneladas do grão.

A partir de agosto de 1948, com o aumento da receita e da população, o distrito de Jarinu ficaria conhecido como município de Jarinu. Um plebiscito, em outubro, endossa a mudança que é finalmente decretada em 24 de dezembro de 1948. No dia 17 de abril de 1949, o município de Jarinu ganha sua emancipação política-administrativa, desprendendo-se em definitivo do município de Atibaia.

## **1.2 Localização Regional e Acessos**

O município de Jarinu encontra-se na porção leste do Estado de São Paulo, limitando-se com os municípios de Atibaia, Bragança Paulista, Itatiba, Jundiaí e Campo Limpo Paulista. Jarinu localiza-se a 23°06'07" de latitude sul e 46°43'41" de longitude oeste, a uma altitude média de 781 metros.

O Município de Jarinu é reconhecida como um importante Polo Logístico, principalmente em função da sua localização privilegiada, pois está a 70 km da capital paulista e 50 km de Campinas (dois dos maiores centros emissores de turistas no Brasil, de acordo com o Ministério do Turismo (2021). Além disso, possui acesso fácil às rodovias Anhanguera (SP-330), Bandeirantes (SP-348), Fernão Dias (BR-381), Dom Pedro (SP-065) e Rodoanel (SP-021) e possui um importante entroncamento da ligação com Minas Gerais, o Sul do Brasil, Portos de Santos e São Sebastião e aos aeroportos de Guarulhos (GRU) e Viracopos

**PLANO DIRETOR MUNICIPAL DE TURISMO DE JARINU  
2023**

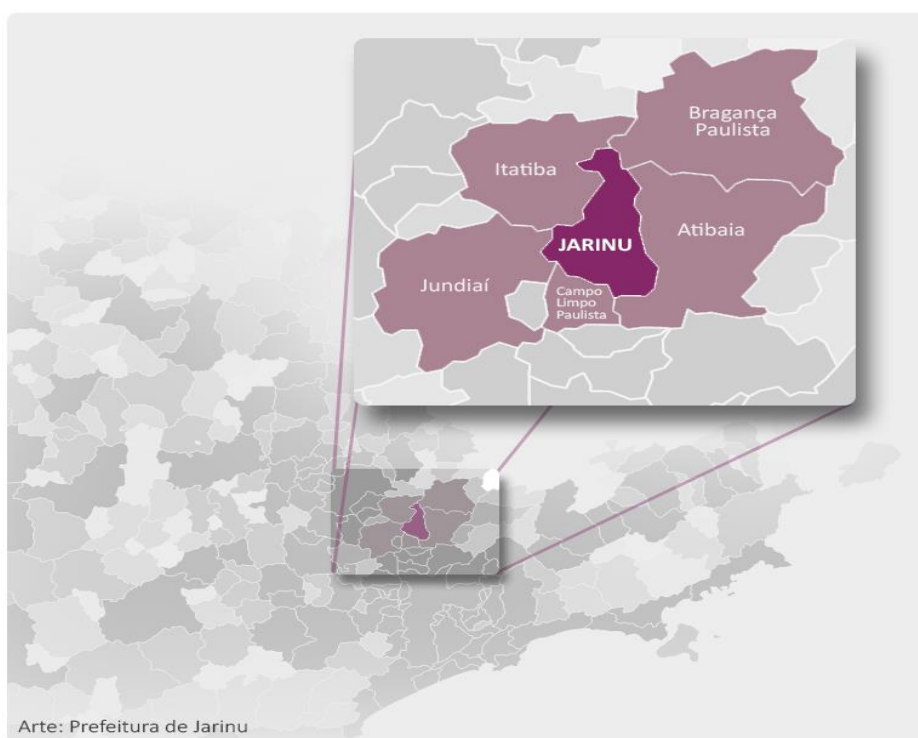
(VCP), responsáveis pelo maior fluxo de importações e exportações do país, de acordo com os dados da ANAC – Agência Nacional de Aviação Civil (2021).



**Figura 1 – Localização do Município de Jarinu no Estado de São Paulo**

Fonte:

[https://upload.wikimedia.org/wikipedia/commons/thumb/d/d8/SaoPaulo\\_Municip\\_Jarinu.svg/800px-SaoPaulo\\_Municip\\_Jarinu.svg.png](https://upload.wikimedia.org/wikipedia/commons/thumb/d/d8/SaoPaulo_Municip_Jarinu.svg/800px-SaoPaulo_Municip_Jarinu.svg.png). Acesso em 27 de janeiro de 2023.



**Figura 2 – Municípios Limítrofes de Jarinu**

Fonte: Prefeitura Municipal de Jarinu, 2023.

A proximidade com a capital paulista, associada à qualidade das vias de acesso e à própria posição geográfica da cidade no estado, estrategicamente situada entre Campinas, Jundiaí e São Paulo – dentre as maiores cidades do estado, fazem do município de Jarinu uma região com enorme potencial econômico, inclusive para a captação de turistas e geração de negócios nesse próspero segmento.



**Figura 3 – Mapa dos Principais Acessos de Jarinu**

Fonte – Disponível em [http://4.bp.blogspot.com/-YxhkVt6dP2s/VSwJEkJvdl/AAAAAAAAO3k/rpHLXxE\\_Wpw/s1600/mapa\\_circuitodasfrutas.jpg](http://4.bp.blogspot.com/-YxhkVt6dP2s/VSwJEkJvdl/AAAAAAAAO3k/rpHLXxE_Wpw/s1600/mapa_circuitodasfrutas.jpg). Acesso em 27 de janeiro de 2022.

### 1.2.1 Acesso Rodoviário

O município de Jarinu é servido por uma extensa e, ao mesmo tempo, qualificada malha rodoviária, com estado de conservação de nível excelente e superiores à média nacional. O município se beneficia da alta qualidade das estradas paulistas, onde, segundo a CNT – Confederação Nacional de Transportes (2021), estão as 16 das 20 melhores estradas do país. Segundo a mesma entidade, 79,6% das suas estradas são consideradas ótimas ou boas. Nas vias paulistas, segundo da CNT (2021), o pavimento é considerado satisfatório em 76,8% dos trechos analisados e a sinalização é boa ou ótima em 81% dos casos. Quanto ao traçado, a CNT ainda aponta que 71,1% das vias do Estado são boas

**PLANO DIRETOR MUNICIPAL DE TURISMO DE JARINU  
2023**

ou ótimas, e quase 80% (79,4%) dos quilômetros analisados contam com acostamento.

Origem	Km	Tempo Estimado	Rodovia	Pedágios	Condições
São Paulo/SP	73 Km	1 hora e 10min.	SP-330 (Anhanguera) até saída 38, SP-354 (Edgard Máximo Zamboto) até a saída do km 70 e SP-070/354 (Acesso a Jarinu)	Perus (R\$ 11,80) <sup>1</sup>	Pavimentada com Pista Dupla em ótimo estado de conservação
Campinas/SP	56 km	52 minutos	SP-065 (Rodovia Dom Pedro) até saída 87, SP-354 (Edgard Máximo Zamboto) até a saída do km 70 e SP-070/354 (Acesso a Jarinu)	Itatiba (R\$ 13,50)	Pavimentada com Pista Dupla em ótimo estado de conservação
Ribeirão Preto/SP	279 Km	3 horas e 23 min.	SP-330 (Anhanguera) até saída 104, acesso à SP-065 (Rodovia Dom Pedro) até saída 87, SP-354 (Edgard Máximo Zamboto) até a saída do km 70 e SP-070/354 (Acesso a Jarinu)	São Simão (R\$ 8,90) Santa Rita do Passa Quatro (R\$ 8,90) Pirassununga (R\$ 9,70) Leme (R\$ 9,70) Limeira (R\$ 7,80) Nova Odessa (R\$ 10,40) Itatiba (R\$ 13,50)  TOTAL: R\$ 59,90 (por sentido)	Pavimentada com Pista Dupla em ótimo estado de conservação
Jundiaí/SP	27 Km	34 minutos	SP-360 (Rodovia Engenheiro Constâncio Cintra) até Av. Humberto Cereser. Seguir via JAR-030 (Estrada Municipal Natal Lorencini).	Sem Pedágio	Pavimentada com Pista Duplicada / Simples (Estrada Municipal) em ótimo estado de conservação
Sorocaba/SP	108 Km	1 hora e 17 minutos	SP-075 (Rodovia Senador Antônio Ermirio de Moraes) até SP-300 (Rodovia Dom Gabriel Paulino Bueno Couto (SP-300)). Seguir SP-360 (Rodovia Engenheiro Constâncio Cintra) até Av. Humberto Cereser. Seguir via JAR-030 (Estrada Municipal Natal Lorencini).	Itupeva (R\$ 9,10) Sorocaba (R\$ 8,20)  TOTAL: R\$ 17,30 (por sentido)	Pavimentada com Pista Duplicada / Simples (Estrada Municipal) em ótimo estado de conservação
Santos/SP	164 km	1 hora e 55 minutos	SP-160 (Rodovia dos Imigrantes) até acesso SP-021 (Rodoanel). Acessar saída para Rodovia dos Bandeirantes (SP-348) . Em seguida acessar SP-360 (Rodovia Engenheiro Constâncio Cintra) até Av. Humberto Cereser. Seguir via JAR-030 (Estrada Municipal Natal Lorencini).	Caieiras (R\$ 11,80) Saída Trecho Oeste (Rodoanel): R\$ 2,80 Saída Imigrantes (Rodoanel): R\$ 4,30 Piratininga: R\$ 33,80 (único sentido)  TOTAL: R\$ 35,80 (por sentido)	Pavimentada com Pista Duplicada / Simples (Estrada Municipal) em ótimo estado de conservação.

**Tabela 1 – Principais distâncias e acessos rodoviários ao município de Jarinu**

Fonte – Poza Plan , Waze e Google Maps, 2023.

<sup>1</sup> Valores por Sentido. Preços praticados em 27 de janeiro de 2023.

Vale destacar que a Rodovia dos Bandeirantes (SP 348), uma das rodovias pelas quais é possível interligar Jarinu a São Paulo, foi reconhecida mais uma vez, dentre as duas melhores rodovias do país, segundo a pesquisa CNT de Rodovias, publicada em 2021 pela entidade<sup>2</sup>.

Além disso, a JAR-030 (Estrada Municipal Natal Lorencini), que liga Jarinu a Jundiaí, passou recentemente por uma ampla reforma em seu pavimento. Os mais de 9 km dessa estrada municipal receberam investimentos para adequação de solo, novo asfalto, sistema de escoamento de água e sinalização horizontal.

Outro destaque desse investimento é que acima do antigo asfalto foram implementadas novas camadas, com materiais que permitem maior durabilidade e nivelam o solo para receber o revestimento asfáltico, o que permitiu oferecer ao turista que visita Jarinu a partir de Jundiaí um deslocamento muito mais qualificado e seguro.

É interessante observar ainda que em decorrência da pandemia causada pelo vírus COVID-19, houve um expressivo crescimento no fluxo turístico do município, pois desde então cada vez mais pessoas passaram a buscar passeios curtos de um dia ou final de semana, principalmente em áreas ao ar livre e de belas paisagens, algo que é facilmente encontrado em, em virtude de sua proximidade de grandes regiões metropolitanas, sua ampla área rural, cultura típica, e o jeito ainda intocado de cidade do interior está atraindo cada vez mais pessoas que buscam o contato com a natureza e o resgate da vida mais simples

### **1.2.2 Terminal Rodoviário de Jarinu**

O Terminal Rodoviário de Jarinu é servido por linhas intermunicipais que ligam as cidades paulistas de Atibaia, Campo Limpo Paulista e Jundiaí, de onde é possível acessar outras 50 destinações localizadas na região Sul, Sudeste e Centro-Oeste brasileiro.

---

<sup>2</sup> Disponível em <https://pesquisarodovias.cnt.org.br/>. Acesso em 11 de outubro de 2022.



**Figura 4 - Terminal Rodoviário de Jarinu**

Fonte: Prefeitura Municipal de Jarinu, 2023.

O Terminal está localizado na Av. Ernesto de Moraes, 450 - Centro, Jarinu - SP, CEP 13240-000, próximo ao Hospital Municipal de Jarinu e atrativos turísticos relevantes como a Fazenda D'Anape (1,2 km – 2 minutos), como pode ser observado na Figura abaixo.



**Figura 5 - Localização – Terminal Rodoviário de Jarinu**

Fonte: Google Maps, 2023.

Para a conveniência dos viajantes, além das agências de venda de passagens, o Terminal Rodoviário do município possui sanitários, lanchonete e sala de espera.

**PLANO DIRETOR MUNICIPAL DE TURISMO DE JARINU  
2023**

<b>Empresa Rodoviária</b>	<b>Linhas Municipais</b>	<b>Destino</b>	<b>Frequência</b>
Fênix Transporte Municipal Tarifa R\$ 3,75	Vila Primavera	Dom Pedro	04:30h - 21:20h
Fênix Transporte Municipal	Ponto do Catroque  Rodoviária	Nova Trieste	20:40h Sáb = 16:00h - 18:10h - 22:40h Dom = 10:00h
Fênix Transporte Municipal	Nova Trieste	Rodoviária	07:00h Sáb = 05:45h - 07:25h - 18:40h Dom = 10:30
Fênix Transporte Municipal	Rodoviária (via Água Preta)	Roseiral	07:40h - 10:50h - 11:30h - 13:30h - 14:25h - 15:00h - 17:15 19:10 Sáb = 13:00h
Fênix Transporte Municipal	Roseiral	Rodoviária	05:00h - 07:55h - 11:25- 12:50h - 14:00h - 15:00h - 15:30h - 19:30h Sáb = 13:30h
Fênix Transporte Municipal	Rodoviária	Dom Pedro	04:40h - 05:20h - 06:10h - 06:40h - 07:20h - 08:00h - 09:15h - 10:20h - 11:10h - 12:10h - 13:00h - 13:50h - 15:10h - 16:15h - 16:40h - 17:35h - 18:30h - 19:30h - 20:30 21:30h.  Sáb = 05:10h - 06:10h - 07:15h - 08:20h - 09:10h - 10:10h -11:20h - 12:10h - 13:00h - 14:20h - 15:00h - 16:40h - 19:30h - 21:30h  Dom = 06:50h - 08:30h - 11:10h - 14:00h - 17:20h - 21:30h
Fênix Transporte Municipal	Dom Pedro	Rodoviária	05:20h - 06:00h - 06:10h - 07:00h - 07:20h - 08:10h - 08:50h - 10:00h - 11:10h - 12:00h 13:10h - 14:00h - 14:30h - 16:00h - 17:20h - 18:20h - 19:00h -

**PLANO DIRETOR MUNICIPAL DE TURISMO DE JARINU  
2023**

			<p>20:00h - 21:00h - 22:10h.</p> <p>Sáb = 06:10h - 07:15h - 08:00h - 09:20h - 10:00h - 11:00h - 12:00h - 13:10h - 14:00h - 15:10h - 16:00h - 17:25h - 20:00h - 22:10h</p> <p>Dom = 07:30h - 09:20h - 12:00h - 14:40h - 18:00h - 22:10h</p>
Fênix Transporte Municipal	Rodoviária	Vila Ypê	<p>07:40h - 08:30h - 09:10h - 10:40h - 12:30h - 14:10h - 15:20h - 17:20h</p> <p>Sáb = 06:40h - 08:10h - 10:00h - 12:30h - 14:10h - 16:00h - 17:20h</p>
Fênix Transporte Municipal	Vila Ypê	Rodoviária	<p>06:00h - 07:50h - 09:00h - 09:30h - 10:50h - 12:45h - 14:25 15:40h - 17:30h</p> <p>Sáb = 06:10h - 08:30h - 10:20h - 13:00h - 14:25h - 16:30h - 17:40h</p>
Fênix Transporte Municipal	Rodoviária	Fazenda Primavera	<p>07:15h - 14:40h - Sáb = 06:40h - 14:50h</p>
Fênix Transporte Municipal	Fazenda Primavera	Rodoviária	<p>08:00h - 15:40h Sáb = 07:20h - 15:20h</p>
Fênix Transporte Municipal	Rodoviária	Figueira Branca	<p>06:00h - 09:50h - 15:00h - 18:05h Sáb = 06:20h - 14:00h</p>
Fênix Transporte Municipal	Figueira Branca - Via pista	Rodoviária	<p>07:00h - 10:30h - 15:50h - 19:00h Sáb = 07:05h - 15:00h</p>
Fênix Transporte Municipal	Campo Largo	Dom Pedro	<p>04:55h - 05:30h Sáb = 04:55h</p>
Fênix Transporte Municipal	Dom Pedro - Via Água Preta	Campo Largo	<p>07:00h - 17:20h 18:20h 22:10h Sáb = 04:55h</p>

**PLANO DIRETOR MUNICIPAL DE TURISMO DE JARINU  
2023**

Fênix Transporte Municipal	Rodoviária	Tijuco Preto - Fazenda Primavera	13:10h
Fênix Transporte Municipal	Fazenda Primavera	Rodoviária	08:00h
Fênix Transporte Municipal	Rodoviária	Maracanã	08:45h
Fênix Transporte Municipal	Rodoviária	Cambará	07:00h - 16:20h Sáb = 08:10h
Fênix Transporte Municipal	Cambará	Rodoviária	07:30h - 16:40h Sáb = 09:00h
Fênix Transporte Municipal	Rodoviária	Campo Largo	05:00h - 05:50h - 06:30h - 07:50h - 08:20h - 09:00h - 10:00h - 11:00h - 12:15h - 13:30h - 14:20h - 15:20h - 16:30h - 17:15h - 18:10h - 19:30h - 21:30h  Sáb = 06:00h - 7:00h 8:20h - 10:10h - 11:00h 12:00h - 14:00h 15:20h - 16:40h - 18:10h - 19:50h - 21:00h  Dom = 05:15h - 08:10h 11:30h - 15:30h - 19:50h
Fênix Transporte Municipal	Campo Largo	Rodoviária	04:00h - 05:30h - 05:50h - 06:40h - 07:40h - 08:50h - 09:20h - 10:00h - 11:00h - 11:45h - 13:10h - 14:30h - 15:30h - 16:30h - 18:00h - 18:15h - 19:00h - 20:20h - 22:20h  Sáb = 04:55h - 06:40h 08:00h - 09:00h - 11:10h - 12:00h - 13:00h - 14:50h - 16:30h - 17:20h - 19:05 20:40h - 21:50h  Dom = 06:00h - 09:10h 12:30h - 16:20h - 20:40h
Fênix Transporte Municipal	Campo	Gaia Terra	04:00h - 05:30h -

**PLANO DIRETOR MUNICIPAL DE TURISMO DE JARINU  
2023**

	Largo		11:45h Sáb = 04:10h - 12:00h
Fênix Transporte Municipal	Gaia Terra	Campo Largo	07:40h - 13:50h - 14:40h - 22:40h  Sáb = 13:50h - 22:40h
Fênix Transporte Municipal	Rodoviária	Barreiro	sáb = 12:20h
Fênix Transporte Municipal	Barreiro	Rodoviária	sáb = 12:50h
Fênix Transporte Municipal	Rodoviária	Pão de Fátima	sáb = 13:30h
Fênix Transporte Municipal	Pão de Fátima - via pista	Rodoviária	sáb = 14:10
Fênix Transporte Municipal	Rodoviária	Estância Marília	sáb = 09:10h
Fênix Transporte Municipal	Estância Marília	Rodoviária	sáb = 09:40
Fênix Transporte Municipal	Rodoviária	Bella Vista - Via Água Preta	sáb = 06:00h - 09:10h - 12:05h
Fênix Transporte Municipal	Bella Vista - Via Água Preta	Rodoviária	06:25h - 13:00h
Fênix Transporte Municipal	Rodoviária	Vila Primavera	07:20h  Sáb = 08:10h
Fênix Transporte Municipal	Vila Primavera	Rodoviária	Sáb = 08:30h

**Tabela 2 – Empresas e Linhas Municipais operadas a partir do Terminal Rodoviário de Jarinu**

Fonte: Prefeitura Municipal de Jarinu, 2023

<b>Empresa Rodoviária</b>	<b>Linhas Intermunicipais</b>	<b>Destino</b>	<b>Frequência</b>
Viação Atibaia - Transporte Intermunicipal	Nova Trieste	Campo Limpo Paulista	05:50h - 08:00h - 11:00h - 15:30h - 17:15h - 18:45h  Sáb = 08:00h - 11:00h - 17:00h Dom = 08:10h
Viação Atibaia - Transporte Intermunicipal	Campo Limpo	Nova Trieste	07:00h - 09:00h - 13:00h - 16:30h - 18:00h - 20:00h  Sáb = 07:00h - 09:00h - 12:00h - 18:00h Dom = 09:00h

**PLANO DIRETOR MUNICIPAL DE TURISMO DE JARINU  
2023**

Viação Atibaia - Transporte Intermunicipal	Jarinu (via bairro Maracanã e Primavera)	Campo Limpo	06:00h - 09:45h - 15:00h - 18:00h Sáb = 06:00h - 12:00h - 15:00h Dom = 10:00h - 15:00h
Viação Atibaia - Transporte Intermunicipal	Campo Limpo	Jarinu	07:00h - 11:00h - 16:00h - 19:00h Sáb = 13:00h - 16:00h Dom = 10:50h - 16:00h
Viação Atibaia - Transporte Intermunicipal	Rodoviária	Atibaia	06:00h - 08:00h - 12:00h - 15:30h  Sáb = 08:00h - 12:00h Dom = 06:00h
Viação Atibaia - Transporte Intermunicipal	Atibaia	Rodoviária	07:00h - 09:00h - 13:00h - 16:30h  Sáb = 09:00h - 13:00h Dom = 09:00h
Viação Atibaia - Transporte Intermunicipal	Trieste/Maracanã	Jundiá	05:20h - 06:00h - 08:00h  Sáb = 05:30h
Viação Atibaia - Transporte Intermunicipal	Trieste	Jundiá	06:40h - 11:40h - 13:40h - 16:10h - 17:10h - 21:40h  Sáb = 07:00h - 11:20h - 14:20h - 17:20h Dom = 06:20h
Viação Atibaia - Transporte Intermunicipal	Jundiá	Trieste	06:50h - 07:30h - 10:00h - 13:05h - 15:10h - 16:30h - 17:30h - 18:30h -  Sáb = 07:00h - 11:30h - 14:15h - 15:35h - 18:45h Dom = 08:00h
Viação Atibaia - Transporte Intermunicipal	Jundiá	Maracanã/Trieste	23:00h

**Tabela 3 – Empresas e Linhas Intermunicipais operadas a partir do Terminal Rodoviário de Jarinu**

Fonte: Prefeitura Municipal de Jarinu, 2023

**PLANO DIRETOR MUNICIPAL DE TURISMO DE JARINU  
2023**

**1.2.3 Acesso Aéreo**

Quanto ao acesso aéreo, o aeroporto de grande porte mais próximo é o Aeroporto Internacional de Viracopos, localizado no município de Campinas. Trata-se de um município que está bem-posicionado em relação aos principais aeroportos do Estado de São Paulo, pois fica a apenas 60 Km do Aeroporto Internacional de Viracopos (Campinas/SP) e a 89 Km do Aeroporto Internacional de São Paulo (Guarulhos), o que garante facilidade de acesso para fruição do destino por turistas que regionais, nacionais e internacionais.

<b>Aeroporto</b>	<b>Km</b>	<b>Tempo Estimado</b>	<b>Rodovias</b>	<b>Condições</b>
<b>Campinas -Viracopos</b>	60 Km	58 minutos	JAR-030 (Estrada Municipal Natal Lorencini) / SP-360 (Rodovia João Cereser / Rodovia Dom Gabriel Paulino Bueno Couto) e SP-348 (Rodovia dos Bandeirantes)	Pavimentada com Pista Duplicada / Simples (Estrada Municipal) em ótimo estado de conservação
<b>Guarulhos - Cumbica</b>	89 Km	1 hora e 25 minutos	SP-354 (Edgard Máximo Zamboto) até o acesso à SP-065 (Rodovia Dom Pedro) até a saída 74 A para a BR-381/Fernão Dias em direção a Guarulhos via BR-116 (Rodovia Presidente Dutra)	Pavimentada com Pista Duplicada / Simples (SP-354) em ótimo estado de conservação
<b>São Paulo – Congonhas</b>	78 Km	1 hora e 36 minutos	SP-354 (Edgard Máximo Zamboto) até o acesso à SP-330 (Rodovia Anhanguera) até São Paulo	Pavimentada com Pista Duplicada / Simples (SP-354) em ótimo estado de conservação
<b>Jundiaí/SP</b>	27 Km	34 minutos	JAR-030 (Estrada Municipal Natal Lorencini) até Av. Humberto Cereser. Seguir via SP-360 (Rodovia Engenheiro Constâncio Cintra / (Rodovia João Cereser / Rodovia Dom Gabriel Paulino Bueno Couto)	Pavimentada com Pista Duplicada / Simples (SP-354) em ótimo estado de conservação

**Tabela 4 – Aeroportos mais próximos do Município de Jarinu**

Fonte – Poza Plan , Waze e Google Maps, 2023.

### 1.2.4 Acesso Ferroviário

O Acesso Ferroviário mais próximo de Jariú ocorre por meio da Estação de Trem do município vizinho de Campo Limpo Paulista, a qual está distante 14,4 Km (19 minutos) de Jariú, com acesso pela Rodovia Edgard Máximo Zambotto (SP-354).

A Estação de Campo Limpo Paulista é operada pela CPTM - Companhia Paulista de Trens Metropolitanos, que se integra ao metrô de São Paulo pela linha 7 -Rubi.



Figura 6 - Sistema Metro ferroviário – Grande São Paulo/SP

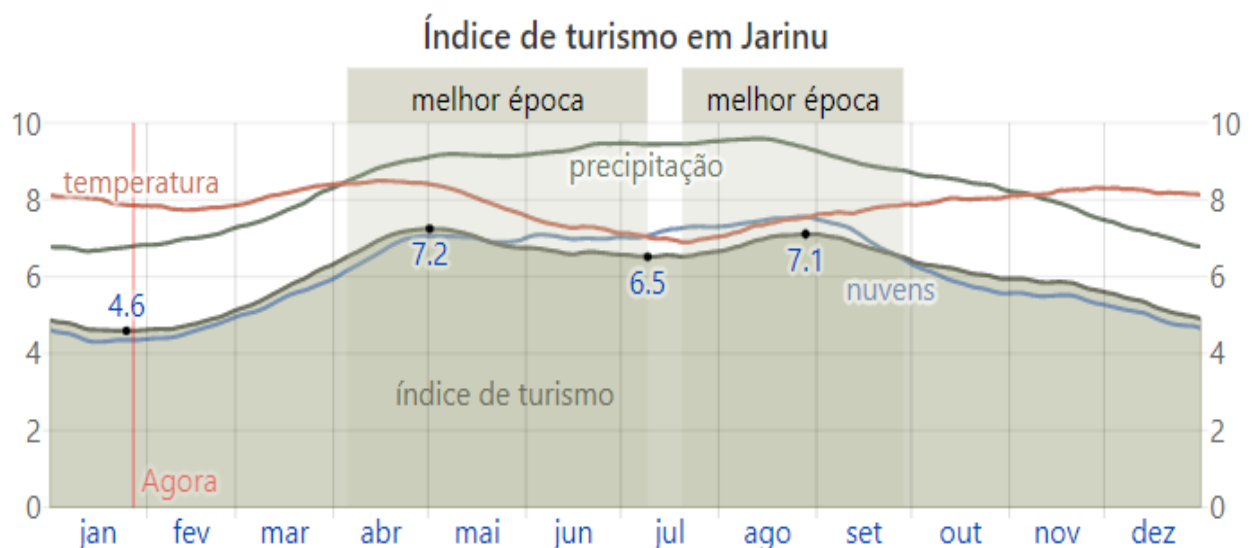
Fonte: Disponível em <https://www.metrocptm.com.br/veja-o-mapa-de-estacoes-do-metro-e-cptm/>. Acesso em -27 de janeiro de 2023.

### 1.3 Índices e dados do Município

#### 1.3.1 Clima

Dentre os diversos índices e dados de Jarinu, o seu clima pode ser considerado um dos grandes destaques, devido à combinação da altitude, topografia, vegetação e o clima tropical de altitude (Cwb), com verões quentes e relativamente úmidos e invernos pouco rigorosos e secos, tendo uma temperatura média que varia entre 18 e 28°C. Por isso, torna-se uma cidade muito atrativa não apenas para o turismo, mas também para aqueles que buscam um lugar no interior como segunda residência.

Ainda sobre o clima, segundo o Site Weather Spark (2023), as melhores épocas do ano para visitar Jarinu e realizar atividades turísticas gerais ao ar livre são do início de abril ao início de julho e do meio de julho ao fim de setembro, com o índice máximo na última semana de abril, tendo como base o índice de Turismo elaborado pela própria entidade, que dá preferência a visitaç o em dias pouco encobertos e sem chuva, com sensaç o de temperatura entre 18 °C e 27 °C.



**Figura 7 - “ ndice de Turismo” de Jarinu – a partir dos registros clim ticos<sup>3</sup>**

Fonte: Dispon vel em <https://pt.weatherspark.com/y/30286/Clima-caracter%C3%ADstico-em-Jarinu-Brasil-durante-o-ano#Sections-BestTime>. Acesso em -27 de janeiro de 2023.

Tal como a maioria das localidades da regi o sudeste, a precipitaç o se concentra principalmente nos meses de outubro a març o, sendo a precipitaç o

<sup>3</sup> O  ndice de turismo ( rea preenchida) e seus componentes:  ndice de temperatura (linha vermelha),  ndice de c u encoberto (linha azul) e  ndice de precipitaç o (linha verde).

anual de Jarinu de 1.420,00 mm, com mínima mensal de 39,5 mm e máxima mensal de 234,8 mm, segundo os dados obtidos através de pesquisas do CEPAGRI/UNICAMP.

### 1.3.2 Hidrografia

De acordo com as informações da Fundação Agência das Bacias PCJ (2013), o município de Jarinu está inserido na UGRHI-5 - Unidade de Gerenciamento de Recursos Hídricos – que envolve os rios Piracicaba, Capivari, Jundiá (porção Paulista das Bacias PCJ), a qual está localizada na porção leste do Estado de São Paulo, limitando-se ao norte com a UGRHI-9 (Mogi Guaçu), a leste com MG, a sudeste com a UGRHI-2 (Paraíba do Sul), ao sul com a UGRHI-6 (Alto Tietê), a oeste/sudoeste com a UGRHI-10 (Sorocaba - Médio Tietê) e a noroeste com a UGRHI-13 (Tietê – Jacareí). Esta UGRHI se estende desde a divisa com o Estado de Minas Gerais até o Reservatório Barra Bonita, localizado no Rio Tietê. Esta UGRHI é composta por 57 municípios, dentre os quais o município de Jarinu é integrante.



**Figura 8 - Localização Jarinu dentro da Unidade de Gerenciamento de Recursos Hídricos dos Rios Piracicaba/Capivari/Jundiá (UGRHI-5)**

Fonte: Disponível em <https://agencia.baciaspcj.org.br/docs/pmsb-pmgirs/p7-jarinu-vol1.pdf>. Acesso em -27 de janeiro de 2023.

Segundo a SABESP - Companhia de Saneamento Básico do Estado de São Paulo, os mananciais que abastecem o município de Jarinu estão situados na bacia hidrográfica do Piracicaba/Capivari/Jundiá. A Ocupação da bacia é 6% urbana, 40,4% agrícola, 39,1% pastagem, 11,9% matas, 2,6% outras ocupações. Os mananciais estão em boas condições e não contém fontes significativas de poluição, de acordo com a mesma empresa.

A produção hídrica superficial, dentro dos limites territoriais da Bacia, apresenta as seguintes vazões características, segundo o Plano de Bacias PCJ 2010-2020:

- Vazão média per capita = 0,002 l/s;
- Q7,10 (vazão mínima média de 7 dias consecutivos e 10 anos de período de retorno) = 40,44 m<sup>3</sup>/s.

### **1.3.3 Topografia**

A topografia dentro do perímetro de 3 quilômetros de Jarinu contém variações significativas de altitude, com mudança máxima de 160 metros e altitude média acima do nível do mar igual a 815 metros. Dentro do perímetro de 16 quilômetros, há variações significativas de altitude (337 metros). Dentro do perímetro de 80 quilômetros, há variações muito significativas de altitude (1.539 metros).

A área dentro do perímetro de 3 quilômetros de Jarinu é coberta por arbustos (35%), terra fértil (26%), árvores (21%) e pasto (18%); dentro do perímetro de 16 quilômetros, por árvores (31%) e arbustos (26%). Finalmente, dentro do perímetro de 80 quilômetros, por árvores (35%) e terra fértil (23%), segundo relatório do site Weather Spark (2023)<sup>4</sup>.

---

<sup>4</sup> Disponível em <https://pt.weatherspark.com/y/30286/Clima-caracter%C3%ADstico-em-Jarinu-Brasil-durante-o-ano#Sections-BestTime>. Acesso em 27 de janeiro de 2023.

**PLANO DIRETOR MUNICIPAL DE TURISMO DE JARINU  
2023**

### 1.3.4 Dados sociodemográficos

A seguir são descritos os principais dados sociodemográficos do município de Jarinu/SP.

Área em km <sup>2</sup>	207.549 Km <sup>2</sup> (2021) <sup>1</sup>
Fundação	1807
Emancipação	17/04/1949
Região Metropolitana	Aglomerado Urbano de Jundiaí/SP
Localização	23°06'07" de latitude sul e 46°43'41" de longitude oeste. Inserido na Aglomeração Urbana de Jundiaí
Municípios Limítrofes	Atibaia, Bragança Paulista, Itatiba, Jundiaí e Campo Limpo Paulista
População Estimada	40.302 pessoas (Prévia Censo IBGE 2022) <sup>1</sup>
Número de Eleitores	24.910 eleitores (2021) <sup>3</sup>
Densidade Demográfica – hab./km <sup>2</sup>	194,69 hab./ km <sup>2</sup> (Prévia Censo IBGE 2022) <sup>1</sup>
Escolarização – 6 a 14 anos	98,2% (2010) <sup>1</sup>
Mortalidade Infantil	12,08 óbitos por mil nascidos (2020) <sup>1</sup>
Grau de urbanização	86,84% (2021) <sup>2</sup>
Receitas Realizadas	R\$ 111.673,00 x 1000 (2017) <sup>1</sup>
IDHM (Índice de Desenvolvimento Humano Municipal)	0.733 (2010) <sup>1</sup>
Nível de Atendimento – Coleta de Lixo (%)	98,66% (2010) <sup>2</sup>
Nível de Atendimento - Abastecimento de Água (%)**	55,77% (2010) <sup>2</sup>
Nível de Atendimento – Esgoto Sanitário (%)**	25,11% (2010) <sup>2</sup>
Bioma	Mata Atlântica
Altitude Média	800 metros
Gentílico	Jarinuense
Clima	Subtropical de altitude (Cwa) Ao longo do ano, a temperatura varia de 12 °C a 28 °C e raramente é inferior a 9 °C ou superior a 32 °C*.
PIB (em real corrente)	R\$ 2.603.548.810,00 (2020) <sup>2</sup>
PIB per capita (em real corrente)	R\$ 85.036 (2020) <sup>2</sup>

**Tabela 5 – Dados socioeconômicos – Jarinu/SP**

Fontes: <sup>1</sup>Dados disponíveis no IBGE <https://www.ibge.gov.br/cidades-e-estados/sp/jarinu.html> /

<sup>2</sup>Dados disponíveis na Fundação SEADE (<https://perfil.seade.gov.br/#>) / <sup>3</sup>Dados disponíveis em

TRE/SP (<https://www.tre-sp.jus.br/eleitor>) / \* Dados disponíveis em

<https://pt.weatherspark.com/y/30286/Clima-caracter%C3%ADstico-em-Jarinu-Brasil-durante-o-ano>.

**PLANO DIRETOR MUNICIPAL DE TURISMO DE JARINU  
2023**

SETOR ECONÔMICO	PIB	PARTICIPAÇÃO (%)
Agropecuária	R\$ 58.216.130,00	2,2%
Indústria	R\$ 449.120.560,00	17,3%
Serviços <sup>5</sup>	R\$ 1.524.963.510,00	58,6%
Serviços <sup>6</sup>	R\$ 188.041.230,00	7,2%
Impostos líquidos de subsídios, sobre produtos, a preços correntes	R\$ 383.207.380,00	14,7%
<b>TOTAL</b>	<b>R\$ 2.603.548.810,00</b>	

**Tabela 6 – Distribuição do PIB de Jarinu/SP**

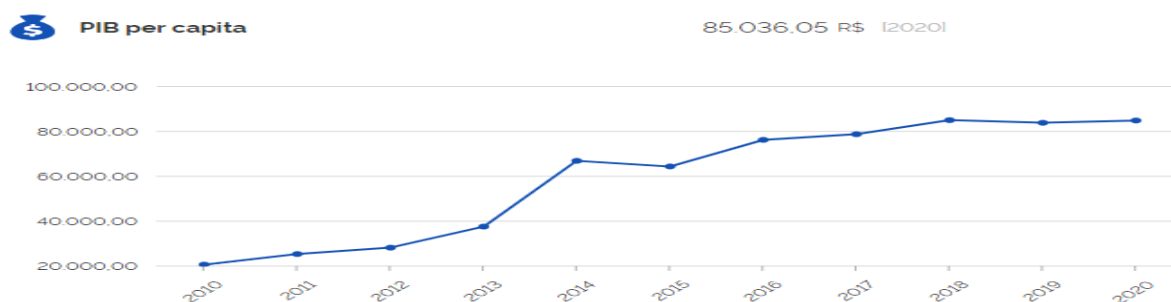
Fonte – IBGE, 2020.

Além dos indicadores apresentados acima, destaca-se a significativa evolução do município de Jarinu no IDHM - Índice de Desenvolvimento Humano Municipal e PIB – Produto Interno Bruto per capita. Para demonstrar esse comportamento, é interessante observar as figuras a seguir, produzidas pela IBGE a partir dos dados coletados pelo próprio instituto nas últimas décadas.



**Figura 9 - Evolução IDHM – Jarinu/SP**

Fonte: Disponível em <https://www.ibge.gov.br/cidades-e-estados/sp/jarinu.html>. Acesso em 27 de janeiro de 2023.



**Figura 10 - Evolução PIB Per Capita – Jarinu/SP**

Fonte: Disponível em <https://www.ibge.gov.br/cidades-e-estados/sp/jarinu.html>. Acesso em 27 de janeiro de 2023.

<sup>5</sup> Não considera serviços de Administração / Defesa / Educação / Saúde Pública e Seguridade Social

<sup>6</sup> Considera apenas os serviços de Administração / Defesa / Educação / Saúde Pública e Seguridade Social

## 1.4 Serviço Médico Emergencial

Na área de saúde, Jarinu conta com dispositivos de saúde para atendimento adequado aos munícipes e fluxo turístico que recebe.

A seguir serão descritos as instalações e equipamentos da área de saúde, que demonstram sua estrutura existente e adequada tanto para os residentes, como para os turistas que visitam essa destinação.

### 1.4.1 Leitos Hospitalares

Tipo	NÚMERO DE ACOMODAÇÕES
SUS	16 acomodações
Particulares	26 acomodações 12 observação
<b>Total</b>	<b>42 (+12 para observação)</b>

#### Tabela 7 – Leitos Hospitalares

Fonte: SUS - Secretaria Municipal de Saúde / Particular: Hospital Israelita ST. James Jarinu, 2023.

### 1.4.2 Atendimento de Emergência por especialidade médica SUS e Particulares

Atendimentos	Nº de Estabelecimentos SUS	Nº de Estabelecimentos Particulares
Cirurgia Bucomaxilofacial	0	01
Clínica Médica	6.060	20
Neurocirurgia	0	01
Obstetrícia	346	02
Pediatria	2.079	03
Psiquiatria	207	03
Traumato-ortopedia	40	02
Outras especialidades cirúrgicas	11	48
<b>Total</b>	<b>8.743</b>	<b>80</b>

#### Tabela 8 – Ambulatório de Especialidades Médicas e Hospital Particular de Jarinu/SP

Fonte: SUS - Secretaria Municipal de Saúde. 2023

### **1.4.3 UBS - Unidades Básicas de Saúde**

As UBS - Unidades Básicas de Saúde do município, são consideradas como “porta de entrada” do SUS – Sistema Único de Saúde, pois devem ser as primeiras referências da população para buscar cuidados aos seus problemas e atenção às suas necessidades básicas de saúde.

Nesses locais são disponibilizadas consultas nas áreas de atenção básica, ou seja: Clínica Geral, Pediatria, Ginecologia e Obstetrícia, além do atendimento multidisciplinar com Nutrição, Odontologia e Assistência Social.

A atenção básica oferece o atendimento de baixa complexidade e cuidado na prevenção, promoção, manutenção e recuperação da saúde. Faz parte dos serviços de atendimento ao usuário: acolhimento, consulta de enfermagem, atendimento odontológico, consulta médica, acompanhamento nutricional, curativos, retirada de pontos, administração de medicamentos injetáveis, vacinas, abertura e acompanhamento de pré-natal até ao puerpério, rastreamento do câncer de colo do útero através de coleta de Citopatologia oncótica, mamografia, coleta de material para exames de rotina.

As quatro UBSs do município de Jarinu estão distribuídas da seguinte forma:

<b>UBS</b>	<b>HORÁRIO DE ATENDIMENTO</b>	<b>TELEFONE</b>	<b>ENDEREÇO</b>
UBS Campo Largo	2ª à 6ª das 07h às 16h	(11) 4017-5239	Rua São Benedito, s/nº - Campo Largo
UBS Maracanã	2ª à 6ª das 07h às 17h	(11) 4016-1133	Av. Conceição, s/nº - Maracanã
UBS Jardim Primavera	2ª à 6ª das 07h às 17h	(11) 4016-3081	Av. Milton Viana, 588 - Vila Primavera
UBS Trieste	2ª à 6ª das 07h às 17h	(11) 4016-1211	Rua Turim, 385 - Vila Nova Trieste

**Tabela 9 – Unidades Básicas de Saúde – Jarinu/SP**

Fonte: Secretaria da Saúde de Jarinu, 2023.

**PLANO DIRETOR MUNICIPAL DE TURISMO DE JARINU  
2023**

Os atendimentos são de segunda a sexta-feira, com agendamento prévio na maioria dos serviços. O usuário deve procurar a unidade de saúde mais próxima de sua residência, levando um documento de identificação (RG – Registro Geral de Cidadão, CPF – Cadastro de Pessoa Física) e um comprovante de residência ou seu Cartão Cidadão.

#### **1.4.4 Atenção de média complexidade – Ambulatórios**

<b>AMBULATÓRIO</b>	<b>HORÁRIO DE ATENDIMENTO</b>	<b>TELEFONE</b>	<b>ENDEREÇO</b>
Ambulatório Central	2ª à 6ª das 07h às 17h	(11) 4016-8100	Rua João Pessoa, 560 - Vila Rica
Unidade Mista de Saúde "Monsenhor Jacob Cont"	24 horas	(11) 4016-3003	Av. Ernesto de Moraes, 665 - Fim do Campo
Unidade Mista de Saúde – Particular	24 horas	(11) 2398-1100	Avenida José Manara, 450 – Fim do Campo – Jarinu/SP

**Tabela 10 – Ambulatórios – Jarinu/SP**

Fonte: Secretaria da Saúde de Jarinu, 2023.

#### **1.4.5 Profissionais da área de saúde registrados nos Conselhos Regionais, atuantes no Município de Jarinu**

<b>Segmento Profissional</b>	<b>Nº de profissionais SUS</b>	<b>Nº de profissionais Particular</b>
Auxiliares de enfermagem registrados no COREN/SP	11	01
Dentistas registrados no CRO/SP	9	01
Enfermeiros registrados no COREN/SP	21	05
Fonoaudiólogos registrados no CRFa/SP	0	01
Médicos registrados no CRM/SP	38	60
Técnicos em enfermagem registrados no COREN/SP	29	07
Técnicos de prótese dental registrados no CRO/SP	0	-
<b>Total</b>	<b>108</b>	<b>75</b>

**Tabela 11 – Profissionais da área de Saúde**

Fonte: Secretaria da Saúde de Jarinu, 2023.

**PLANO DIRETOR MUNICIPAL DE TURISMO DE JARINU  
2023**

**1.4.6 Hospitais**

Hospital St. James	24 horas	(11) 2398-1100	Av. José Manara, 450 - Parque. Antônio Afonso Pereira
--------------------	----------	----------------	---



**Figura 11 - Hospital St. James – Município de Jarinu/SP**

Fonte: Disponível em [https://nicelocal.br.com/sao-paulo-state/medical/hospital\\_st\\_james/](https://nicelocal.br.com/sao-paulo-state/medical/hospital_st_james/). Acesso em 15 de fevereiro de 2023.



**Figura 12 - Unidade Mista de Saúde – Município de Jarinu/SP**

Fonte: Disponível em <https://www.al.sp.gov.br/repositorio/noticia/N-07-2020/fg250725.jpg>. Acesso em 27 de fevereiro de 2023.

#### 1.4.7 Demais Serviços de Atendimento

**Vigilância Sanitária (VISA)**

Endereço: Rua João Pessoa nº 500

Fone: (11) 4016-8101

**Vigilância Epidemiológica (VIEP)**

Endereço: Rua João Pessoa nº 500

Fone: (11) 4016-8101

**CCZ - Centro de Controle de Zoonoses**

Endereço: Rua Contarini nº 283

Fone: (11) 4016-3843

**Farmácia Central**

Endereço: Rua João Pessoa nº 500

Fone: (11) 4016-8101



**Figura 13 - Farmácia Central – Município de Jarinu/SP**

Fonte: Disponível em <https://jarinu.portaldacidade.com/noticias/regiao/farmacia-central-ira-funcionar-em-tempo-integral-das-8h-as-17h-em-jarinu-5747>. Acesso em 27 de fevereiro de 2023.

**PLANO DIRETOR MUNICIPAL DE TURISMO DE JARINU  
2023**

**1.5 Serviços de Infraestrutura - Abastecimento de água potável, tratamento de esgoto e resíduos sólidos**

O município de Jarinu está inserido na UGRHI - Unidade de Gerenciamento dos Recursos Hídricos nº 5, que possui os rios Piracicaba, Capivari, Jundiá (porção Paulista das Bacias PCJ), localizada na porção leste do Estado de São Paulo. Essa unidade é limitada ao norte com a UGRHI-9 (Mogi Guaçu), a leste com MG, a sudeste com a UGRHI-2 (Paraíba do Sul), ao sul com a UGRHI-6 (Alto Tietê), a oeste/sudoeste com a UGRHI-10 (Sorocaba - Médio Tietê) e a noroeste com a UGRHI-13 (Tietê – Jacareí). Esta UGRHI se estende desde a divisa com o Estado de Minas Gerais até o Reservatório Barra Bonita, localizado no Rio Tietê. A Unidade a qual Jarinu está inserido é composta por 57 municípios no total, sendo que alguns desses municípios pertencem a mais de uma UGRHI.

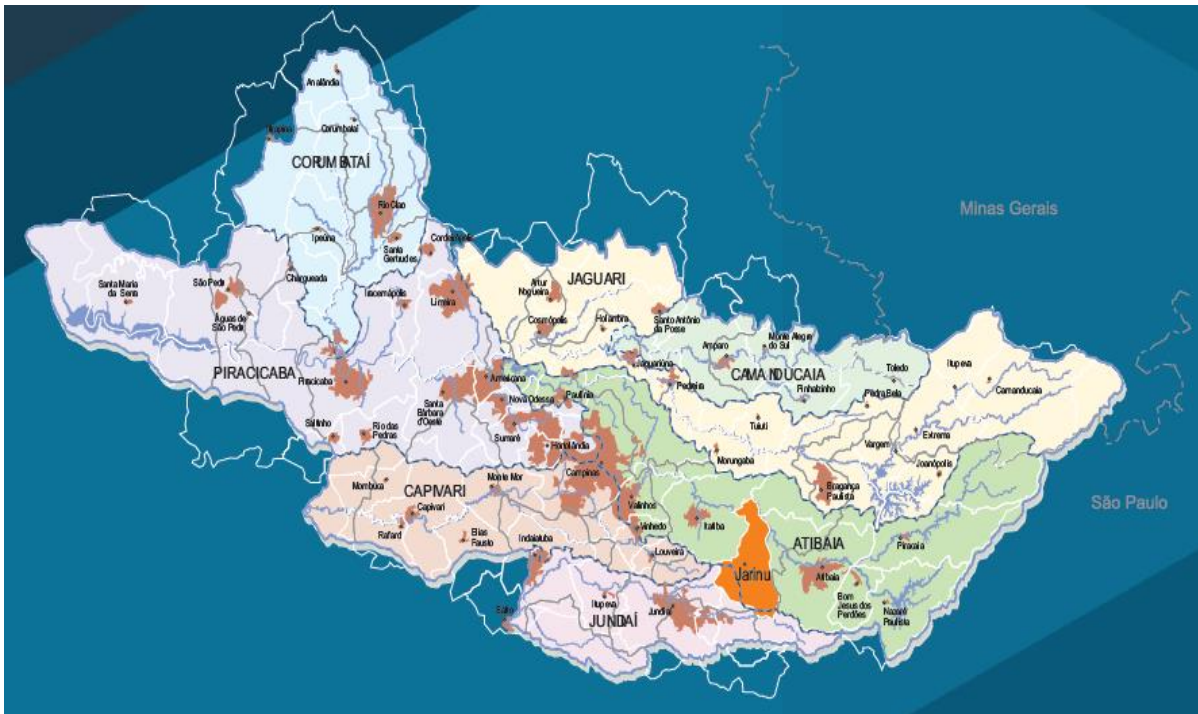
A seguir são descritos os municípios que compõem, junto com Jarinu, a UGRHI -5.

Município	UGRHI	Município	UGRHI	Município	UGRHI
Águas de São Pedro	5	Ipeúna	5	Pinhalzinho	5
Americana	5	Iracemápolis	5	Piracaia	5
<b>Amparo</b>	<b>5 e 9</b>	Itatiba	5	<b>Piracicaba</b>	<b>5 e 10</b>
Analândia	5	Itupeva	5	<b>Rafard</b>	<b>5 e 10</b>
Artur Nogueira	5	Jaguariúna	5	Rio Claro	5
Atibaia	5	Jarinu	5	<b>Rio das Pedras</b>	<b>5 e 10</b>
Bom Jesus dos Perdões	5	Joanópolis	5	<b>Saltinho</b>	<b>5 e 10</b>
Bragança Paulista	5	Jundiá	5	Salto	5
Campinas	5	Limeira	5 e 9	Santa Bárbara d'Oeste	5
Campo Limpo Paulista	5	Louveira	5	Santa Gertrudes	5
Capivari	5	Mombuca	5	Santa Maria da Serra	5
Charqueada	5	Monte Alegre do Sul	5	Santo Antônio de Posse	5
Cordeirópolis	5	Monte Mor	5	<b>São Pedro</b>	<b>5 e 13</b>
<b>Corumbataí</b>	<b>5 e 9</b>	Morungaba	5	Sumaré	5
Cosmópolis	5	Nazaré Paulista	5 e 6	Tuiuti	5
<b>Elias Fausto</b>	<b>5 e 10</b>	Nova Odessa	5	Valinhos	5
Holambra	5	Paulínia	5	Vargem	5
Hortolândia	5	Pedra Bela	5	Várzea Paulista	5
<b>Indaiatuba</b>	<b>5 e 10</b>	Pedreira	5	Vinhedo	5

**Tabela 12 – Relação Municípios pertencentes a UGRHI-5**

Fonte – Plano das Bacias Hidrográficas dos Rios Piracicaba, Capivari e Jundiá, 2010 (adaptado)

## PLANO DIRETOR MUNICIPAL DE TURISMO DE JARINU 2023



**Figura 14 - UGRHI - Unidade de Gerenciamento dos Recursos Hídricos nº 5**  
Fonte: B&B Engenharia Ltda, 2016.

### 1.5.1 Abastecimento de Água

De acordo com Relatório do Plano das Bacias PCJ 2010-2020, a demanda total de abastecimento público de água: é 79 l/s, a demanda industrial: 20 l/s e a demanda de irrigação: 160 l/s, o que é correspondente a uma área de irrigação de 30 ha, de acordo com o mesmo relatório.

O sistema de operação de água de Jarinu, como um todo, teve início no ano de 1998. mas até o encerramento desse trabalho o município não dispunha de um Plano Diretor de Abastecimento de Água.

De acordo com o Instituto Água e Saneamento (2022), 71,11% da população de Jarinu é atendida atualmente com abastecimento de água tratada. Segundo a SABESP (2023), o município de Jarinu conta atualmente com 9.969 ligações de água ao sistema e 153,3 km de extensão de rede de água.

Com relação à regularidade do atendimento, a mesma SABESP **afirmou que não existem populações atendidas sujeitas à falta de água**, não havendo áreas críticas operadas pela empresa.

**PLANO DIRETOR MUNICIPAL DE TURISMO DE JARINU  
2023**

<b>Responsável pelo Abastecimento de Água</b>	SABESP
<b>Consumo Médio de Água por Habitante<sup>7</sup></b>	187,30L/(hab.dia)
<b>Índice Médio de Perdas</b>	23,29%
<b>Custo do Serviço de Abastecimento de Água</b>	R\$ 6,09 m <sup>3</sup>
<b>Tarifa Média de Água</b>	R\$ 3,63 m <sup>3</sup>
<b>Domicílios com canalização interna em pelo menos um cômodo</b>	91,07%
<b>Domicílios com canalização interna somente no terreno</b>	3,60%
<b>Domicílios sem canalização interna</b>	5,05%

**Tabela 13 – Abastecimento de Água em Jarinu – Dados Consolidados**

Fonte – SNIS / Ministério das Cidades, 2020.

Conforme pode ser observado na tabela supracitada o gerenciamento da prestação do serviço de abastecimento de água do município de Jarinu atualmente está a cargo da SABESP, cuja equipe de operação do sistema de abastecimento de água é composta pelo encarregado da divisão e sete operários, a constituírem a faixa de escolaridade mostrada na tabela a seguir.

<b>Escolaridade da Equipe de SAA</b>	
<b>Nível</b>	<b>Quantidade</b>
Ensino Superior	1
Ensino Técnico	5
Ensino Médio	0
Ensino Fundamental	2

**Tabela 14 – Escolaridade – Equipe do Sistema de Abastecimento de Água de Jarinu**

Fonte – B&B Engenharia Ltda, 2016.

Para a realização dos serviços da equipe local, a unidade dispõe de um veículo Montana, duas Motos e uma Retroescavadeira, de acordo com o relatório

Em Jarinu, a água utilizada para o abastecimento público é captada no Ribeirão Maracanã e acumulada em uma barragem, a partir de onde a água encaminhada para a Estação de Tratamento de Água.

<sup>7</sup> De acordo com os prestadores de serviço que declararam ao SNIS - Sistema Nacional de Informações sobre Saneamento em 2020, a média de consumo de água do Brasil foi de 151,1 L/(hab. / dia).



**Figura 15 - Captação na Barragem de acumulação de água do Ribeirão Maracanã.**  
Fonte: B&B Engenharia Ltda, 2014.

Além da captação principal, o município também dispõe de um sistema emergencial para épocas de estiagem. Esta captação ocorre em local próximo a ETA – Estação de Tratamento de Água. Da ETA, a água tratada é encaminhada aos reservatórios existentes, a partir dos quais é efetuada a distribuição aos consumidores. A Figura a seguir apresenta a localização da ETA no município.



**Figura 16 - Estação de Tratamento de Água de Jarinu/SP**  
Fonte: Adaptado de Google Earth, 2014; SABESP, 2014 (apud B&B Engenharia Ltda, 2016).

Para realizar captação de água da barragem de acumulação o sistema dispõe de uma EEAB - Estação de Elevatória de Água Bruta, que recalca a água para a Estação de Tratamento de Água. Como pode ser observado na figura a seguir, o Sistema opera com uma bomba e mantém outra como reserva.



**Figura 17 - Sistema EEAB - Estação de Elevatória de Água Bruta**

Fonte: B&B Engenharia Ltda, 2014.


Para assegurar o controle quantitativo e qualitativo dos usos da água e possibilitar o efetivo exercício dos direitos de acesso aos recursos hídricos, a SABESP dispõe dos seguintes protocolos de outorga, obtidos junto a Secretaria de Saneamento e Recursos Hídricos, através do DAEE - Departamento de Águas e Energia Elétrica.

- Protocolo DAEE/BMT nº 619/2010: Barramento no Ribeirão Maracanã;
- Protocolo DAEE/BMT nº 618/2010: Captação de vazão máxima diária de 32,4 m<sup>3</sup>/h de água bruta no Ribeirão Maracanã;

Nesse caso, vale destacar ainda que a concessionária dispõe de protocolos de outorga para a desativação de poços que foram operados por ela anteriormente.

### 1.5.2 Tratamento de Água

O município dispõe de uma ETA - Estação de Tratamento de Água, localizada na Rua João Gerez Pereira Rodrigues, esta ETA é abastecida pela barragem que acumula água do Ribeirão Maracanã o tratamento é do tipo convencional, dotado de flocluladores, decantadores e filtros. Em épocas de estiagem a ETA recebe também a contribuição da captação realizada em uma reserva, que é um volume de água excedente da barragem. A ETA possui capacidade de tratamento de 50 l/s e, atualmente opera com 72 l/s em uma média de 20 h/dia.



**Figura 18 - Decantadores - ETA - Jarinu/SP**

Fonte: B&B Engenharia Ltda, 2014.

Para o tratamento da água consumida em Jarinu são utilizados o Sulfato de Alumínio (Coagulante), Cloro Líquido (desinfecção) Ácido Fluorsilícico (fluoretação).

### 1.5.3 Sistema de Reservação

Segundo a SABESP (2023)<sup>8</sup>, o sistema de reserva de água do município é constituído por oito reservatórios, totalizando a capacidade potencial de 2.882 m<sup>3</sup> para armazenamento de água potável, tal como discriminado na Tabela a seguir.

---

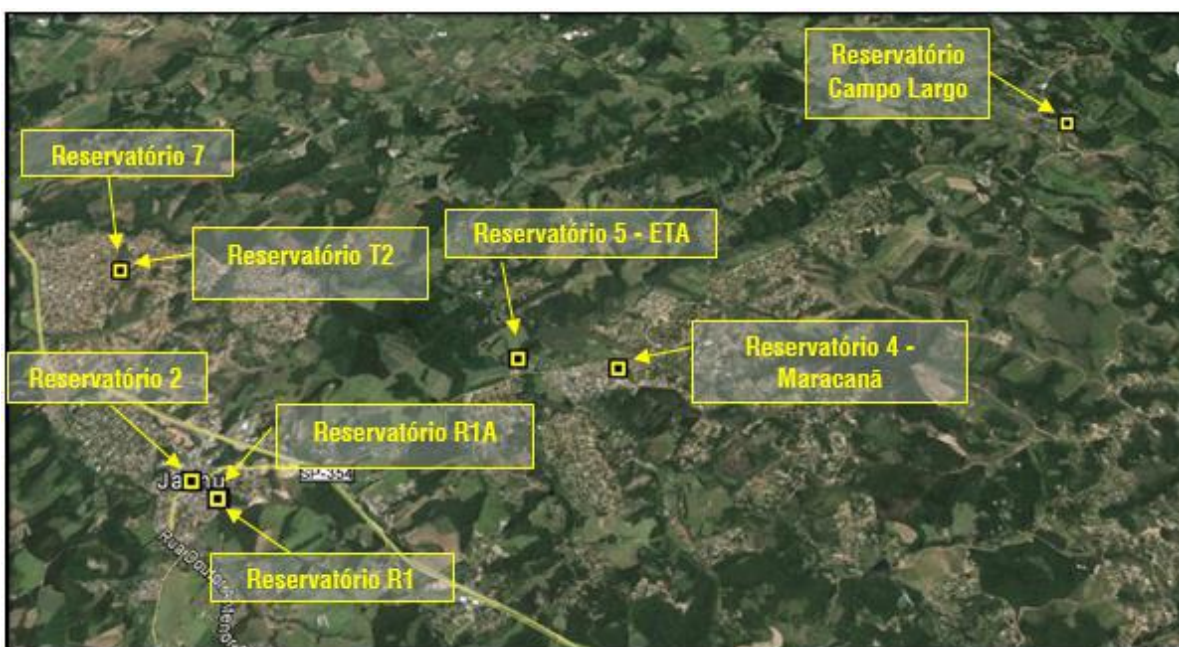
<sup>8</sup> Informações disponíveis em <https://site.sabesp.com.br/site/interna/Municipio.aspx?secaold=18&id=262>. Acesso em 31 de janeiro de 2023.

**PLANO DIRETOR MUNICIPAL DE TURISMO DE JARINU  
2023**

RESERVATÓRIOS	VOL. (m³)	MATERIAL
Reservatório 1 - Central (Semi-enterrado)	220	Concreto
Reservatório 1A – Central (Semi-enterrado)	500	Concreto
Reservatório 2 (Semi-enterrado)	140	Concreto
Reservatório 4 - Maracanã (Apoiado)	400	Concreto
Reservatório 5 - ETA (Apoiado)	400	Concreto
Reservatório – Campo Largo (Elevado)	22	Aço
Reservatório 7 – Nova Trieste (Apoiado)	1000	Concreto
Reservatório T2 – Nova Trieste	100	Fibra

**Tabela 15 – Reservatórios de Jarinu**

Fonte – SABESP, 2014. (apud B&B Engenharia Ltda, 2016)



**Figura 19 - Localização dos Reservatórios de Água Potável - Jarinu/SP**

Fonte: B&B Engenharia Ltda, 2016. (adaptado do Google Earth, 2014)



**Figura 20 - Reservatório 7 – Nova Trieste - Jarinu/SP**

Fonte: B&B Engenharia Ltda, 2014.

#### **1.5.4 Sistema de Distribuição**

O sistema de distribuição de água no município de Jarinu é constituído por 53,74 km de redes que variam seu diâmetro de 150 mm a 250 mm. De acordo com as informações obtidas junto à SABESP, a rede de distribuição de água potável do município possui, atualmente, uma extensão de 53.742,75 metros, a qual é constituída por FF - Ferro Fundido e PVC - Policloreto de Vinila – PVC, e as ligações prediais são compostas por PEAD - Polietileno de alta densidade.

O sistema de distribuição de água tratada é auxiliado por 4 EEAT - Estações Elevatórias de água tratada – EEAT, localizadas na própria ETA, que recalcam, sendo:

- A água do Reservatório 5 para os Reservatórios R1, R1A, R4 e R7;
- A água do Reservatório 4 para o Reservatório Campo Largo;
- A água dos Reservatórios R1A e R1 para o R2 que abastece a zona baixa da cidade; e
- A água dos R1A e R1 para RT2 que abastece o Bairro Jd. Nova Trieste.



**Figura 21 - Bombas de recalque dos Reservatórios R1A e R1 para Reservatório 2**  
Fonte: B&B Engenharia Ltda, 2014.

Unidade	Estado de Conservação	Início de Operação (ano)	Programa de Manutenção	Automação Local	Telemetria	Telecomando
Captação de Água	Adequado	1998	Sim	NA	NA	NA
Estação Elevatória de Água Bruta	Adequado	1998	Sim	Sim	Sim	Não
Adução de Água Bruta	Adequado	1998	Sim	NA	NA	NA
Estação de Tratamento de Água	Adequado	1998	Sim	Sim	Sim	Sim
Estação Elevatória de Água Tratada	Adequado	1998	Sim	Sim	Sim	Não
Adução de Água Tratada	Adequado	1998	Sim	Sim	NA	NA
Reservatórios	Adequado	-	Sim	Sim	Sim	Não
Rede de Distribuição	Inadequado	1998	Sim	NA	NA	NA

Legenda: NA = Não se aplica.

**Tabela 16 – Sistema de Abastecimento de Água de Jarinu – Quadro Resumo**  
Fonte – SABESP, 2014. (apud B&B Engenharia Ltda, 2016)

Com relação ao quadro supracitado, a única situação do Sistema de Abastecimento de Água de Jarinu avaliada e classificada como *inadequada* foi a Rede de Distribuição. Isso ocorreu em virtude da existência de 800 m de rede composta por cimento amianto, o que pode levar a rompimentos consequentes das atividades de obras da Prefeitura Municipal. Por outro lado, há um Programa de Manutenção do SAA mantido pela prefeitura para agilizar o conserto de algum eventual rompimento do sistema de distribuição de água existente no Município.

#### 1.5.4.1 Qualidade da Água

A qualidade da água de Jarinu é analisada anualmente pela SABESP. Na tabela abaixo está a demonstração dos indicadores da qualidade da água referentes as análises realizadas em todos os sistemas produtores em 2021 pela empresa.

Parâmetros	Padrões	Significado dos Parâmetros
Cor	Máximo 15 U.C.	Característica que mede o grau de coloração da água
Turbidez	Máximo 5 N.T.U.	Característica que reflete o grau de transparência da água
Cloro	Mínimo 0,2 mg/L Máximo 5,0 mg/L	Indica a quantidade de cloro, na rede de distribuição, adicionado no processo de desinfecção da água
Coliforme total	Ausência em 95% das amostras	Indica presença de bactérias que não são necessariamente prejudiciais à saúde
E. Coli	Ausência em 100% das amostras	Indica a possibilidade de presença de organismos causadores de doenças

**Tabela 17 – Parâmetros utilizados pela SABESP para medição da qualidade da água**  
Fonte – SABESP, 2021.

Vale destacar que a SABESP controla a qualidade da água em todo o sistema de abastecimento, desde os mananciais até o cavalete de seu imóvel, por meio de coletas sistemáticas de amostras e realização de ensaios laboratoriais, em atendimento ao Anexo XX da Portaria de Consolidação nº 5/2017, alterado pelas Portarias GM/MS nº 888/2021 e nº 2.472/2021. Para isso, possui 16 laboratórios de controle sanitários com várias análises acreditadas pela ISO 17.025.

A partir disso, são apresentadas as análises realizadas no ano de 2021 em cada sistema de abastecimento do município de Jarinu . A ocorrência de

**PLANO DIRETOR MUNICIPAL DE TURISMO DE JARINU  
2023**

resultados fora dos padrões não necessariamente representa risco à saúde, pois indicam a situação em um dado momento de um local específico. Pequenas variações podem ocorrer no processo de tratamento e distribuição de água sem que sua qualidade se torne inadequada ao consumo humano. É importante saber que em todos os casos anômalos, ações corretivas imediatas são tomadas seguidas de novas análises para constatação da regularização da situação.

Sistema de abastecimento: ETA Jarinu

Localização: Rua João Gerez Peres, S/N -Bairro Maracanã - Jarinu

Processo de tratamento: Coagulação, Floculação, Decantação, Filtração, Desinfecção E Fluoretação

Manancial: Ribeirão Maracanã

Local(is) abastecido(s): Sede do Município, Campo Largo

MES	PARÂMETROS														
	Turbidez			Cor			Cloro			Colif. totais			E. coli		
	E	R	C	E	R	C	E	R	C	E	R	C	E	R	C
Jan	40	41	41	10	11	11	40	41	41	40	41	41	40	41	41
Fev	40	42	42	10	10	10	40	42	42	40	42	42	40	42	42
Mar	40	44	44	10	12	12	40	44	44	40	43	43	40	43	43
Abr	40	44	44	10	10	10	40	44	44	40	44	44	40	44	44
Mai	40	42	42	10	11	11	40	42	42	40	42	42	40	42	42
Jun	40	42	42	10	13	13	40	42	42	40	42	42	40	42	42
Jul	40	42	42	10	12	12	40	42	42	40	42	42	40	42	42
Ago	21	22	22	21	22	22	21	22	22	21	22	22	21	22	22
Set	21	24	24	21	24	24	21	24	24	21	23	23	21	23	23
Out	21	22	22	21	22	22	21	22	22	21	22	22	21	22	22
Nov	21	23	23	21	23	23	21	23	23	21	23	23	21	23	23
Dez	21	24	23	21	24	23	21	24	24	21	24	24	21	24	24

**Legenda:** R = nº de amostras Realizadas; C = nº de amostras em Conformidade com o Padrão do Anexo XX da Portaria de Consolidação nº 5/2017, alterado pelas Portarias GM/MS nº 888/2021 e nº 2.472/2021; E = número de amostras exigidas para Port nº 5 (vigência até 07/21) e Port nº 888/21 (vigência a partir de 08/21).

**Tabela 18 – Medição da qualidade da água distribuída – Jarinu – Relatório Anual 2021**

Fonte – SABESP, 2021.

De acordo com os dados apresentados na Tabela acima, podemos observar que Jarinu possui uma água de boa qualidade, já que em todas as amostras coletadas observou-se parâmetros conforme o padrão de qualidade estabelecido pela SABESP e atestado em um de seus 16 laboratórios de controle sanitários com várias análises acreditadas pela ISO 17.025.

Com relação ao **nível de agrotóxicos** detectados nas águas de Jarinu observou-se que todos os níveis estão dentro do permitido, ou seja, podemos afirmar mais uma vez, a partir dos dados apresentados, que a **qualidade da água do município está dentro dos parâmetros desejados para a saúde humana.**

**PLANO DIRETOR MUNICIPAL DE TURISMO DE JARINU  
2023**

É válido ressaltar que todo município deve monitorar a água que chega nas torneiras de acordo com os parâmetros de potabilidade definidos pelo Ministério da Saúde. As análises de são organizadas e publicadas pelo SISAGUA/MS. Em 2020, a Portaria de potabilidade recomendava o monitoramento de 27 tipos de agrotóxicos na água. A tabela ao seguir exhibe as informações destes testes.

Nesse sentido são exibidos, para cada parâmetro abaixo citado, o número de testes; número de detecções, ou seja, testes em que o resultado foi maior do que o limite de detecção; o número de testes em que o resultado foi maior do que o limite de potabilidade europeu (0,1 micrograma por litro); e o número de testes com resultado maior do que Valor Máximo Permitido (VMP) pela Portaria de potabilidade.

<b>Agrotóxico</b>	<b>Testes</b>	<b>Detecções</b>	<b>&gt; 0,1</b>	<b>&gt; VMP</b>
<b>2,4 D + 2,4,5 T</b>	29	29	0	28
<b>Alaclor</b>	29	29	0	28
<b>Aldicarbe + Aldicarbesulfona + Aldicarbesulfóxido</b>	29	29	0	28
<b>Aldrin + Dieldrin</b>	29	29	0	29
<b>Atrazina</b>	29	29	0	28
<b>Carbendazim + benomil</b>	29	29	1	28
<b>Carbofurano</b>	29	29	1	28
<b>Clordano</b>	29	29	0	28
<b>Clorpirifós + clorpirifós-oxon</b>	29	29	0	28
<b>DDT + DDD + DDE</b>	29	29	0	28
<b>Diuron</b>	29	29	1	28
<b>Endossulfan (a, β e sais)</b>	29	29	1	28
<b>Endrin</b>	26	26	0	25
<b>Glifosato + AMPA</b>	25	25	2	23
<b>Lindano (gama HCH)</b>	24	24	0	24
<b>Mancozebe</b>	26	26	1	26
<b>Metamidofós</b>	26	26	1	25
<b>Metolacoloro</b>	26	26	0	25
<b>Molinato</b>	26	26	0	25
<b>Parationa Metílica</b>	26	26	0	25
<b>Pendimentalina</b>	26	26	0	25
<b>Permetrina</b>	26	26	1	25
<b>Profenofós</b>	26	26	0	25
<b>Simazina</b>	26	26	0	25
<b>Tebuconazol</b>	26	26	1	25
<b>Terbufós</b>	26	26	1	25
<b>Trifluralina</b>	26	26	0	25

**Tabela 19 – Medição do nível de agrotóxicos – Águas de Jarinu**  
Fonte – SISAGUA, Ministério da Saúde, 2020.

### 1.5.5 Abastecimento de Água – Área Rural

**PLANO DIRETOR MUNICIPAL DE TURISMO DE JARINU  
2023**

A área rural do município de Jarinu não é atendida com a rede pública de abastecimento de água, o que gera a necessidade de cada domicílio rural adotar um tipo de solução individual de captação de água para consumo humano. As instalações encontradas podem ser poço tipo cacimba, artesiano ou nascente canalizada, tal como mostrado na figura a seguir.



**Figura 22 - Captação subterrânea para abastecimento de água na área rural do município de Jarinu: a) poço cacimba; b) Reservação.**

Fonte:

<b>Aspecto</b>	<b>Situação Atual</b>
<b>Capacidade de Tratamento Atual ETA</b>	Atualmente, a ETA tem sua operação acima da vazão projetada
<b>Reservação</b>	A capacidade de reservação atende à demanda atual; Não há manutenção preventiva nos reservatórios.
<b>Infraestrutura</b>	A infraestrutura, no geral, não apresenta cuidados de limpeza, embora haja um programa de manutenção preventiva e corretiva.
<b>Captação de água</b>	Atualmente medidas de captação emergencial têm sido tomadas, devido à estiagem.
<b>Abastecimento de Água na Área Rural</b>	A área rural não é atendida com o sistema público de água e não há nenhum monitoramento da qualidade da água obtida através das soluções individuais.
<b>Desempenho Operacional</b>	Micromedição 100 %; Macromedição: 100 % Dispõe-se de um programa de controle e redução de perdas hídricas no sistema de abastecimento de água.
<b>Qualidade da água</b>	A qualidade da água atende aos padrões da Portaria MS nº 2914/2011; Os resultados das análises são divulgados à população.

**Tabela 20 – Sistema de Abastecimento de Água de Jarinu – Quadro Resumo**

Fonte – SISAGUA, Ministério da Saúde, 2020.

### **1.5.6 Situação dos Mananciais**

Segundo informações disponibilizados no Plano Municipal de Saneamento Básico e PMGIRS (2016-2035), o município de Jarinu não dispõe de um programa de monitoramento de áreas com poluição dos corpos hídricos. Contudo, segundo o mesmo documento, **em decorrência dos programas que a Secretaria de Meio Ambiente e Agricultura Municipal realizado em função da proteção das nascentes e dos mananciais, constata-se boas condições das bacias existentes.**

### 1.5.7 Coleta e Tratamento de Esgoto

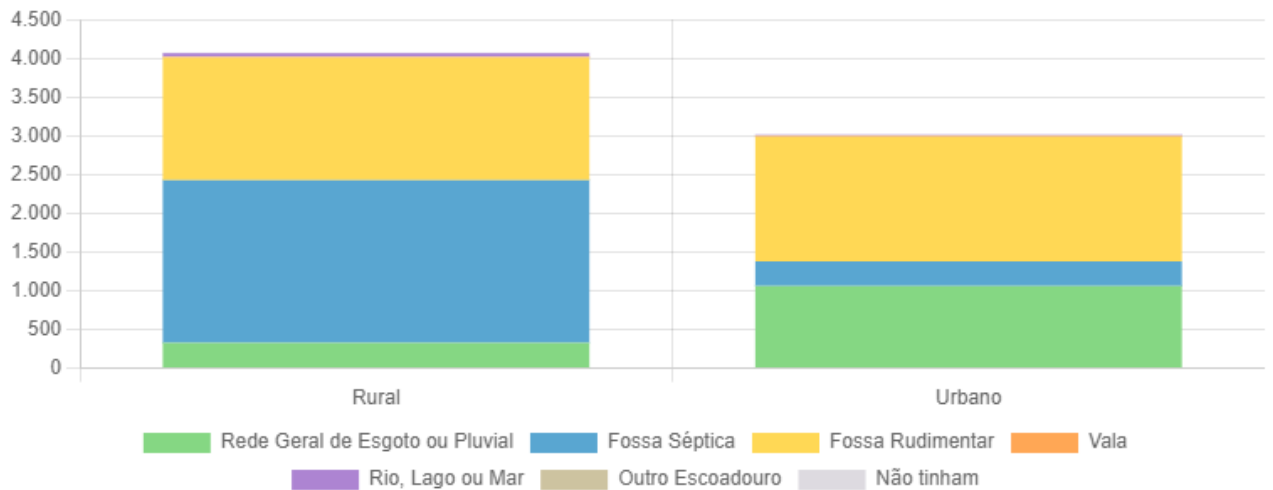
O Sistema de Coleta e Tratamento de Esgoto de Jarinu também é de responsabilidade da SABESP. Com relação à **coleta de esgoto**, o índice de cobertura pela rede pública, contempla 50% da população residente de Jarinu, de acordo com SNIS – Sistema Nacional de Informações Sobre o Saneamento e Ministério das Cidades (2020).

De acordo com o levantamento realizado pelo Instituto Água e Saneamento, Jarinu possui atualmente uma Política Municipal de Saneamento e está em fase de elaboração do Plano Municipal de Saneamento. Por outro lado, o município não possui um Conselho Municipal de Saneamento formado nem tão pouco possui algum tipo de Fundo Municipal de Saneamento.

Quanto ao tratamento, o município se **destaca de forma positiva por tratar 100% de seu esgoto**, segundo dados obtidos junto ao SNIS – Sistema Nacional de Informações Sobre o Saneamento e Ministério das Cidades (2020).

Com relação a forma de esgotamento sanitário de Jarinu, foram observados a utilização de seis diferentes tipos de métodos (Rede Geral de Esgoto ou Pluvial / Fossa Séptica / Fossa Rudimentar / Vala / Rio, Lago / Outro tipo de Escoadouro), sendo que na Área Urbana predomina a Fossa Rudimentar enquanto na Área Rural predomina a Fossa Séptica, conforme pode ser observado no gráfico descrito a seguir.

**PLANO DIRETOR MUNICIPAL DE TURISMO DE JARINU  
2023**



**Figura 23 - Distribuição das Formas de Esgotamento Sanitário – Jarinu/SP**

Fonte: Censo IBGE, 2010.

Há atualmente no município uma ETE - Estação de Tratamento de Esgoto que atende a 100% da demanda, mas em virtude do aumento de esgotos para os próximos anos (por conta do aumento populacional / residências) está em curso a construção de mais uma ETE. Segundo a SABESP (2023), A ETE atual possui uma vazão de 7 l/s, 3.938 ligações de esgoto atendidas por um total de 89,4 quilômetros de extensão.

A ETE do município de Jarinu adota o processo de tratamento do tipo australiano, o qual é composto por duas lagoas, sendo a primeira anaeróbia e a segunda facultativa, com presença de Macrófitas. Nesse processo, o esgoto que chega à estação passa inicialmente por um sistema de gradeamento, sem caixa de areia. Segundo informações obtidas junto à SABESP e a CETESB, este sistema de tratamento por processo biológico atinge a eficiência de 89% de remoção de DBO (Demanda Bioquímica de Oxigênio). Nesse caso, o tratamento terciário se dá a partir da adição de hipoclorito de sódio.

Após o tratamento, o esgoto é lançado a 10 metros, no Córrego Campo Largo.



**Figura 24 - Lagoa Anaeróbica – ETE Jarinu/SP**  
Fonte: B&B Engenharia, 2014.



**Figura 25 - Lagoa Facultativa com presença de Macrófitas – ETE Jarinu/SP**  
Fonte: B&B Engenharia, 2014.

#### 1.5.7.1 Sistema de Transporte – Esgotamento Sanitário

Atualmente, existem duas EEEBs - Estações Elevatórias de Esgoto Bruto no município: EEEB Musseli e EEEB José Tenente, as quais estão distribuídas no município de acordo com a figura abaixo disposta.



**Figura 26 - Distribuição EEBs – Jarinu/SP**

Fonte: Google Earth, 2023 (adaptado).

### 1.5.8 Esgotamento Sanitário – Área Rural

Na zona rural do município não existe um sistema de coleta e afastamento do esgoto sanitário implantado pela prefeitura ou pela SABESP. Desta forma, o proprietário da residência é o responsável por promover este sistema em sua residência.

A forma mais comum que os moradores rurais utilizam é a *Fossa Negra*, que consiste na escavação semelhante à um poço, podendo ser no formato retangular ou cilíndrico, e toda a tubulação de esgoto da residência é encaminhada para a fossa. Não há impermeabilização neste sistema, sendo assim, a parte líquida infiltra no solo e o material sólido fica depositado no fundo. Na parte superior é feita uma laje de concreto, deixando apenas um “respiro” para que os gases gerados não fiquem enclausurados.

Os problemas desta solução adotada são caracterizados pela contaminação do solo, do lençol freático e pela proliferação de vetores e conseqüente ocorrência de doenças, visto que a captação de água provém, muitas vezes, de poços instalados em área próxima às fossas negras. Na figura a seguir pode-se visualizar um exemplo de fossa negra no município de Jarinu.



**Figura 27 - Fossa Negra encontrada no município de Jarinu/SP**

Fonte: B&B Engenharia, 2014.

Na área rural, os bairros Nova Trieste, Maracanã, Roseiral, Campo Largo, Ponte Alta, Primavera, Soares, entre outros, são atendidos por um caminhão do tipo Limpa Fossa. Havendo, nesse caso, pontos críticos na coleta, pois existem residências onde as fossas são distantes, o que dificulta o acesso do caminhão.

Os esgotos coletados por esse caminhão são descartados na ETE, de segunda a sexta-feira e aos sábados. Para a realização dos serviços, a empresa terceirizada disponibiliza 4 (quatro) caminhões, com uma equipe de 4 (quatro) motoristas e 2 (dois) operadores.

### **1.5.9 Serviço de Manejo de Resíduos Sólidos**

Os dados apresentados demonstram a forma que o prestador cobra pelos serviços de coleta regular, transporte e destinação final de resíduos sólidos urbanos.

É possível identificar na tabela ao lado alguns dados que a Prefeitura declarou ao SNIS em 2020, como a cobertura da coleta seletiva porta a porta, a porcentagem da população atendida e a taxa de terceirização dessa coleta, ou seja, se outros prestadores estão executando o serviço de coleta seletiva além da Prefeitura (ou Serviço de Limpeza Urbana – SLU). Além disso, é possível verificar

**PLANO DIRETOR MUNICIPAL DE TURISMO DE JARINU  
2023**

a despesa per capita da Prefeitura com os Resíduos Sólidos Urbanos (RSU), assim como a receita per capita arrecada.

Os dados declarados em 2020 também demonstram a quantidade em toneladas de resíduos domésticos e públicos coletados, além da quantidade recolhida apenas pela coleta seletiva. Já a massa per capita recolhida pela coleta seletiva é apresentada ao ano em quilos por habitante. Também é possível observar se o município recolhe os Resíduos de Construção Civil (RCC) e os Resíduos de Serviços de Saúde (RSS).

<b>Responsável pelo serviço de coleta de resíduos urbanos</b>	<b>Secretaria Municipal de Serviços Públicos - SMSP</b>
<b>O município possui plano municipal de gestão integrada de resíduos sólidos (PMGIRS) conforme a lei nº 12.305/2010 que trata da política nacional de resíduos sólidos?</b>	Sim
<b>A prestadora cobra pelos serviços de coleta regular, transporte e destinação final de Resíduos Sólidos Urbanos?</b>	Não
<b>Principal forma de cobrança</b>	
<b>O município é integrante de algum consórcio intermunicipal de gestão ou prestação de um ou mais serviços de manejo de RSU?</b>	Não
<b>Nome do consórcio intermunicipal</b>	
<b>Existe coleta seletiva no município?</b>	Não
<b>População urbana do município atendida com a coleta seletiva do tipo porta a porta</b>	0
<b>Existem catadores de materiais recicláveis que trabalham dispersos na cidade?</b>	Sim
<b>Existem catadores organizados em cooperativas ou associações?</b>	Não
<b>Quantidade de entidades associativas</b>	0
<b>Quantidade de associados</b>	0

**Tabela 21 – Serviço de Manejo de Resíduos Sólidos – Jarinu/SP**

Fonte – SNIS / Ministério das Cidades, 2020.

### **1.5.10 Infraestrutura de Drenagem Urbana**

O manejo de águas pluviais é um dos componentes essenciais do saneamento básico e sua gestão historicamente não incluiu os cursos d'água e suas margens, causando recorrentes prejuízos socioambientais, econômicos e estruturais para os municípios e sua população.

**PLANO DIRETOR MUNICIPAL DE TURISMO DE JARINU  
2023**

A abordagem integrada dos quatro componentes do saneamento básico é importante para evitar, por exemplo, a água empoçada e a destinação e disposição inadequada de resíduos sólidos, que promove a proliferação de vetores de doenças, além do grave problema sanitário decorrente das ligações irregulares de esgoto ao sistema de drenagem pluvial, que ocasionam o retorno dos esgotos à superfície quando há chuvas fortes.

Os dados referentes aos serviços de Drenagem e Manejo das Águas Pluviais (DMAPU) foram declarados ao SNIS em 2020 pela Prefeitura, destacando-se que a coleta dos dados é recente, desenvolvida desde 2015. Por conta disso, a maior parte dos prestadores de serviço e prefeituras brasileiras ainda não possui sistemas de informações e levantamento de dados sobre o manejo de águas pluviais, dificultando assim a análise da infraestrutura dos municípios, o que não ocorre com o município de Jarinu, que se destaca no cenário nacional por já possuir esses dados e utilizá-los para minimizar os problemas e ocorrências adversas causadas em decorrência do excesso de chuvas.

<b>Tipo de sistema de drenagem urbana</b>	<b>Exclusivo (quando 100% do sistema de drenagem é destinado exclusivamente às águas pluviais)</b>
<b>Existe algum tipo de tratamento das águas pluviais?</b>	Não existe tratamento
<b>Total existente de vias públicas em áreas urbanas</b>	354
<b>Total com pavimento e meio-fio (ou semelhante)</b>	105
<b>Quantidade de bocas de lobo existentes</b>	1.261
<b>Quantidade de bocas de leão ou bocas de lobo múltiplas</b>	52
<b>Quantidade de poços de visita (PV) existentes</b>	240
<b>Total de vias públicas com redes ou canais de águas pluviais subterrâneos</b>	31
<b>Existem cursos d'água naturais perenes?</b>	Sim
<b>Existem parques lineares?</b>	Não

**Tabela 22 – Infraestrutura de Drenagem Urbana – Jarinu/SP**  
Fonte – SNIS / Ministério das Cidades, 2020.

### **1.5.11 Gestão de Riscos**

As enchentes, inundações, enxurradas, alagamentos e deslizamentos que ocorrem nos períodos de chuva evidenciam a precariedade do sistema de drenagem urbana devido à falta de gestão e análise socioambiental dos riscos e vulnerabilidades de cada local.

Na tabela abaixo são apresentados os dados declarados ao SNIS em 2020 pela Prefeitura com relação a gestão de riscos praticado pelo poder público local. Nesse sentido, observamos que Jarinu não realizou intervenções e/ou desenvolveu instrumentos para o controle e monitoramento em funcionamento durante o ano de referência. Além disso, não se observa-se a existência de mapeamento de áreas de risco de inundação dos cursos d'água urbanos e o cadastro ou demarcação de marcas históricas de inundações. Por outro lado, tal comportamento não significou riscos até o presente momento pois é possível verificar que no município não há registros de domicílios sujeitos a risco de inundação e a quantidade de enxurradas, alagamentos e inundações pelo menos nos últimos 5 anos.

<b>Quais intervenções existem a montante das áreas urbanas, com potencial de colocar em risco ou provocar interferências?</b>	<b>Nenhuma intervenção ou situação</b>
<b>Instrumentos de controle e monitoramento em funcionamento durante o ano de referência</b>	Nenhum instrumento
<b>Existe mapeamento de áreas de risco de inundação dos cursos d'água urbanos?</b>	Não
<b>Quantidade de enxurradas, alagamentos e inundações nos últimos 5 anos</b>	0
<b>Quantidade de alagamentos nos últimos 5 anos</b>	0
<b>Quantidade de inundações nos últimos 5 anos</b>	0
<b>Quantidade de domicílios sujeitos a risco de inundação</b>	0

**Tabela 23 – Relatório Gestão de Riscos – Jarinu/SP**

Fonte – SNIS / Ministério das Cidades, 2020.

### **1.5.12 Ações e iniciativas desenvolvidas - Melhoria Contínua**

<b>Investimentos no Sistema de Água e Esgoto</b>		
<b>Valor Previsto (R\$)</b>	<b>Valor Realizado (R\$)</b>	<b>% do valor previsto</b>
1.568,88 mil	2.011,42 mil	133%

**Tabela 24 – Investimentos no Sistema de Água e Esgoto – Jarinu/SP**

Fonte: ARSESP e SABESP, 2020.

## **1.6 Práticas Ambientais**

A valorização ambiental é o principal objetivo da Secretaria de Agricultura e Meio Ambiente de Jarinu. Por meio de ações coordenadas de Planejamento e Gestão; Fiscalização e Controle, bem como da infraestrutura e operacionalização de serviços espera-se engajar a comunidade em prol dos recursos e serviços ecossistêmicos.

Um dos destaques consiste no fato da Prefeitura Municipal de Jarinu participar do PMVA – Programa Município Verde Azul. Esse programa foi lançado em 2007 pelo Governo do Estado de São Paulo, por meio da Secretaria de Estado do Meio Ambiente, e tem o propósito de medir e apoiar a eficiência da gestão ambiental com a descentralização e valorização da agenda ambiental nos municípios.

As ações propostas pelo PMVA compõem as dez diretrizes norteadoras da agenda ambiental local, abrangendo os seguintes temas estratégicos: Esgoto Tratado, Resíduos Sólidos, Biodiversidade, Arborização Urbana, Educação Ambiental, Município Sustentável, Gestão das Águas, Qualidade do Ar, Estrutura Ambiental e Conselho Ambiental.

A Prefeitura Municipal de Jarinu participa do Programa Município Verde Azul por meio de ações que visam o cumprimento das diretrizes estabelecidas pelo programa como: Município Sustentável, Estrutura e Educação Ambiental, Conselho Ambiental, Biodiversidade, Gestão das Águas, Qualidade do Ar, Uso do Solo, Arborização Urbana, Esgoto Tratado e Resíduos Sólidos.

No que diz respeito às atividades turísticas destacam-se as paisagens naturais, os parques, área rural e áreas verdes existentes no Município, as quais representam espaços privilegiados para o desenvolvimento de roteiros de visitação pública sob a perspectiva do ecoturismo e turismo pedagógico alinhado a prática da educação ambiental.

### **1.6.1 Áreas de Proteção Ambiental - APA**

Entende-se as APA - Áreas de Proteção Ambiental como aquelas destinadas à conservação dos processos naturais e da biodiversidade, orientando

o desenvolvimento, adequando as várias atividades humanas às características ambientais da área.

As APAs são constituídas por terras públicas ou privadas, dotadas de atributos ambientais, estéticos ou culturais importantes para a qualidade de vida e o bem-estar de seus habitantes. Como são legalmente instituídas pelo poder público para sua conservação, as unidades estão sujeitas a garantias de proteção e regime especial de administração. O objetivo é compatibilizar a conservação da natureza com o uso sustentável dos recursos naturais, com destaque especial para a diversidade da região, através da disciplina do processo de ocupação do solo.

Nesse sentido, a Secretaria Municipal de Agricultura e Meio Ambiente de Jarinu realiza estudos e análises, elabora projetos, planeja e desencadeia medidas e ações para a preservação, conservação e recuperação ambiental e controle das ações antrópicas sobre o patrimônio ambiental do município.

O planejamento das áreas protegidas obedece à regulamentação federal prevista no Sistema Nacional de Unidades de Conservação (SNUC, Lei Federal nº 9985/2000) que prevê a instalação de corredores ecológicos e elaboração de Planos de Manejo, como o principal instrumento de controle e gestão do espaço.

No município de Jarinu podemos encontrar parte da área que abrange **a APA Jundiaí**, criada a partir da Lei Estadual nº 4095 de 01/06/1984<sup>9</sup>, possui uma área total de 49.329 hectares. A APA possui manancial que serve para o abastecimento público dos municípios de Jarinu, Jundiaí e Campo Limpo Paulista, bem como as bacias de abastecimento público do rio Jundiaí-Mirim, dos ribeirões Piraí e Caxambu, e as nascentes do rio Capivari.

A paisagem é predominantemente rural com floresta densa, nos locais mais úmidos, até a floresta seca e baixa, nas áreas mais elevadas. A fauna inclui ainda rica diversidade de espécies endêmicas e de espécies ameaçadas como a onça-parda e o mono-carvoeiro conhecido também por muriqui-do-sul.

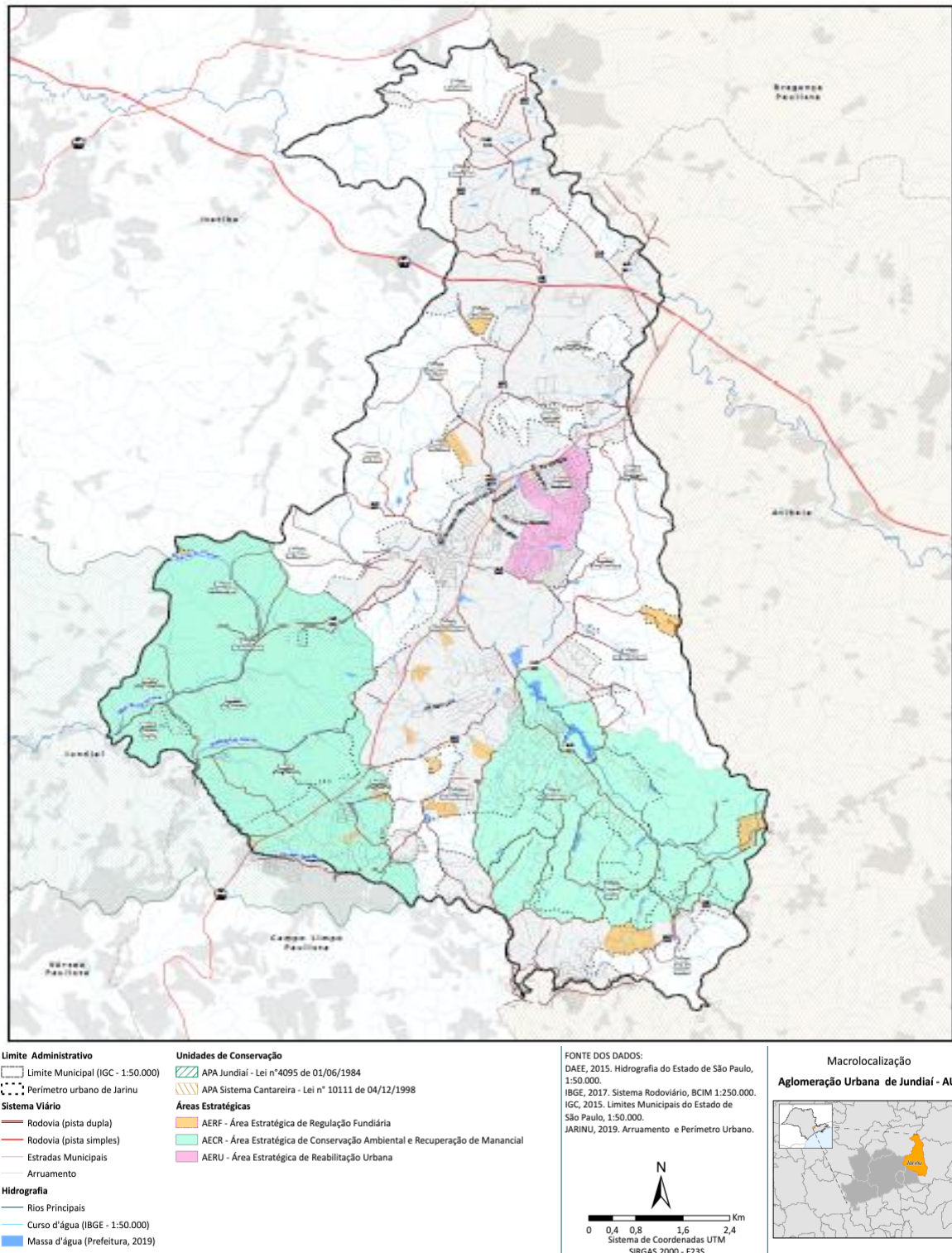
Suas características de fauna e flora possibilitam a formação de roteiros turísticos vocacionais ao ecoturismo e práticas de educação ambiental, por meio

---

<sup>9</sup> Disponível em <https://www.al.sp.gov.br/repositorio/legislacao/lei/1984/lei-4095-12.06.1984.html>. Acesso em 13 de fevereiro de 2022.

**PLANO DIRETOR MUNICIPAL DE TURISMO DE JARINU  
2023**

da visita, contemplação e entendimento a sua vegetação preservada, fauna existente, bem como a existência de rio (para contemplação) e cachoeiras.



**Figura 28 - Área de Proteção Ambiental – Município de Jarinu/SP**  
Fonte: Prefeitura Municipal de Jarinu, 2023.

A Secretaria Municipal de Agricultura e Meio Ambiente de Jarinu também é responsável pelo controle o cumprimento da legislação ambiental e promove ações de educação ambiental e práticas de preservação ambiental como a disponibilização de 05 Ecopontos (para o descarte adequado de plástico, vidro, papel e alumínio) no município, sendo que no ponto de coleta localizado na Secretaria de Agricultura e Meio Ambiente é possível descartar também isopor e papel Kraft (embalagem de cimento).

Além disso, a Secretaria promove, dentro do programa Domingo no Parque organizado pela Prefeitura Municipal, ações de conscientização e atividades ambientais, como brincadeiras com tampinhas, apresentação de composteiras e do Projeto de Erosão Hídrica, além de doação de mudas aromáticas e sementes de flores aos participantes.

#### **1.6.2 Legislação Municipal voltada ao Meio Ambiente**

Abaixo algumas das legislações vigentes no âmbito da gestão ambiental do município:

- **Lei Municipal nº 1.680, de 16 de março de 2006:** institui a Política Municipal de Recursos Hídricos, estabelece normas e diretrizes para a recuperação, preservação e conservação dos recursos hídricos e cria o Sistema Municipal de Gerenciamento dos Recursos Hídricos
- **Lei Municipal nº 1.941, de 21 de Novembro de 2013:** disciplina o plantio, o replantio, a poda, a supressão e o uso adequado e planejado da arborização urbana no Município de Jarinu.
- **Lei Municipal nº 2.052, de 06 de Dezembro de 2017:** permite que a Secretaria de Agricultura e Meio Ambiente possa multar os responsáveis por atear fogo e provocar queimadas.
- **Lei Municipal nº 2.117, de 06 de Julho de 2021:** institui a Semana do Meio Ambiente no município de Jarinu, a ser comemorada entre os dias 01 e 07 de junho de cada ano, aproveitando assim as comemorações do Dia Mundial do Meio Ambiente, em 05 de junho de cada ano.
- **Lei Municipal nº 2.150, de 09 de Dezembro de 2021:** dispõe sobre a Política Municipal do Meio Ambiente.

### 1.6.3 Práticas para o bem-estar animal

O município de Jarinu se destaca por oferecer o primeiro Consultório Veterinário instalado em containers do Estado de São Paulo. A clínica possui uma estrutura de 60m<sup>2</sup>, instalada em 4 containers, equipada para exames laboratoriais, realização de consultas, diagnósticos e tratamento clínico-ambulatorial.

A iniciativa inédita visa dar suporte à defesa e saúde dos animais domésticos. O Meu Pet faz parte do Núcleo Municipal de Bem-Estar Animal Rosângela Tricoli, que também abrange o novo Centro de Esterilização Cirúrgica, onde são realizadas castrações de cães e gatos gratuitamente, atendendo assim ao que se determina na Lei Municipal nº 2197/2022, que determina as regras e exigências para garantir a proteção e bem-estar animal no município.



**Figura 29 - Clínica Veterinária instalada em contêiner – Município de Jarinu/SP**

Fonte: Disponível em

[https://ecrie.com.br/sistema/conteudos/imagem/m\\_96\\_0\\_1\\_14062022184741.jpg](https://ecrie.com.br/sistema/conteudos/imagem/m_96_0_1_14062022184741.jpg). Acesso em 13 de fevereiro de 2023.

### 1.6.4 Programa Município Agro - PMVA

Um dos maiores destaques do município, por meio da sua Secretaria de Agricultura e Meio Ambiente, consiste no fato de Jarinu participar do PMVA - Programa Município Agro, promovido pela Secretaria de Agricultura e Abastecimento do Estado de São Paulo em parceria com as prefeituras que participam do Sistema Estadual de Desenvolvimento Rural Sustentável, o

programa visa incentivar, por meio de mecanismos técnicos, o desenvolvimento e a implantação de políticas públicas relacionadas ao setor agropecuário.

A proposta incentiva parcerias público-privadas, bem como contempla segurança, mobilidade, conectividade, preservação ambiental, saneamento, entre outras áreas, com o objetivo de garantir mais qualidade de vida para os cidadãos do campo, o que representa um importante impulso para o desenvolvimento do Turismo Rural no município, considerado uma das suas principais vocações turísticas, como será visto adiante nesse trabalho.

É interessante observar que a missão do **Programa Município Agro** consiste em *promover a oferta sustentável de alimentos saudáveis e seguros, fibras e bioenergia, por meio de pesquisa, inovação, empreendedorismo e gestão de risco, modernizando a infraestrutura do campo, o uso da terra e dos recursos naturais, agregando valor e competitividade aos produtos, para a melhor qualidade de vida da população.*(Secretaria de Agricultura e Abastecimento do Estado de SP, 2022), o que vai de encontro a proposta, defendida desde o início desse trabalho, de oferecer soluções que permitam a prática do turismo de forma sustentável e que possibilite, acima de tudo, benefícios socioeconômicos para a comunidade receptora. Trata-se, portanto, de um alinhamento importante entre as propostas contidas nesse trabalho, vocação do município e fundamentos do Programa Município Agro, os quais serão considerados nas análises, considerações e propostas futuras contidas nesse Plano Diretor de Turismo.

### **1.6.5 Projetos em Andamento**

Com relação aos projetos vigentes associados às práticas ambientais do Município de Jarinu podemos destacar o Eixo Rios Vivos – Programa Água Viva (vinculado ao Governo do Estado de São Paulo) e o programa de Educação Ambiental promovido continuamente pelo município de Jarinu.

#### **1.6.5.1 Programa Rios Vivos**

Trata-se de um eixo integrado ao Programa *Água é Vida*, lançado em outubro de 2021, e tem por objetivo reforçar a segurança hídrica no Estado por

meio dos municípios contemplados, como Jarinu. A ideia é que o eixo Rios Vivos promova serviços de limpeza e dragagem de mais de três mil quilômetros de cursos d'água no estado. Os trabalhos devem ocorrer em todas as bacias ao longo do ano. Nesta ação haverá investimentos de R\$ 90 milhões dentro da dotação do programa Água é Vida, de acordo com a Secretaria de Meio Ambiente, Infraestrutura e Logística do Governo do Estado de São Paulo<sup>10</sup>.

A medida visa melhorar a qualidade das águas superficiais, o que contribui com o abastecimento público, minimizando assim o impacto das chuvas com relação às enchentes e inundações, além de controlar e recuperar as margens dos rios e suas nascentes.

#### **1.6.5.2 Programa Municipal de Educação Ambiental**

Entre as diversas ações de Educação Ambiental realizadas pela Prefeitura Municipal de Jarinu por meio da sua Secretaria de Agricultura e Meio Ambiente, destacam-se as seguintes:

**A - Materiais de Apoio Ambiental:** Os materiais de apoio pedagógico são utilizados em capacitações para professores, gestores e entidades sociais que queiram participar do Programa Municipal de Educação Ambiental. As principais áreas temáticas abordadas são: Gestão de Resíduos Sólidos / Gestão dos Recursos Hídricos / Mudanças Climáticas / Biodiversidade e Bioma Mata Atlântica / Alimentação Saudável / Programa Município Verde-Azul / Como plantar árvores.

**B - Campanhas Ambientais:** São realizados diversos tipos de palestras nas escolas municipais e estaduais, além de empresas, grupos organizados, sociedade civil. Todas sempre com, no mínimo, uma semana de atividades, as quais se destacam as atividades realizadas no decorrer da Semana do Meio Ambiente, realizada entre os dias 01 e 07 de junho de cada ano.

**C - Palestras:** São realizados diversos tipos de palestras nas escolas municipais e estaduais, além de empresas, grupos organizados, sociedade civil etc. Os

---

<sup>10</sup> Disponível em <https://www.infraestruturameioambiente.sp.gov.br/2022/04/governo-de-sao-paulo-leva-programa-agua-e-vida-a-regiao-de-campinas/>. Acesso em 27 de fevereiro de 2023.

**PLANO DIRETOR MUNICIPAL DE TURISMO DE JARINU  
2023**

temas são: Água, Biodiversidade de Jarinu; Gestão Ambiental de Jarinu; Mudanças Climáticas; Gestão de Resíduos.

**D - Visitas monitoradas:** São realizadas visitas monitoradas em alguns locais administrados pela Prefeitura de Jarinu ou por parceiros, por meio da modalidade de PPP - Parceria Público Privada.



**Figura 30 - Cartilha de Educação Ambiental – Prefeitura Municipal de Jarinu**

Fonte: Disponível em <https://image.slidesharecdn.com/cartilhaescolar-181105001805/85/programa-recigreen-cartilha-escolar-1-320.jpg?cb=1668870380>. Acesso em 15 de fevereiro de 2023.



**Figura 31 - Pedalada – Semana do Meio Ambiente de Jarinu**

Fonte: Disponível em [http://jarinu.sp.gov.br/wp-content/uploads/2021/05/IMG\\_3856.jpg](http://jarinu.sp.gov.br/wp-content/uploads/2021/05/IMG_3856.jpg). Acesso em 27 de fevereiro de 2023.

**PLANO DIRETOR MUNICIPAL DE TURISMO DE JARINU  
2023**

**1.7 Segurança Pública**

Compete a SMASP - Secretaria Municipal de Administração e Segurança Pública propor e conduzir a política de defesa social do Município, com ênfase na prevenção da violência e realização de programas sociais, planejando e executando as ações de defesa social.

NOME	ENDEREÇO	BAIRRO	FONE (11)	HORÁRIO ATENDIMENTO
<b>Disque Denúncia</b>			181	24 horas
<b>Guarda Civil Municipal</b>	Rua José de Moura, 33	Centro	4016-3099 3182-0030 153	2ª à 6ª das 09h às 17h Sábado Fechado Domingo das 09h às 17h.
<b>Polícia Civil</b>	Av. José Mauro Soranz, 160	Esplanada do Carmo	4016-3322 4016-3323	7 dias / 24 horas
<b>Polícia Militar</b>	Rua Eugênio da Silva Bressani, 76	Centro	4016-4394 (190)	2ª à 6ª das 8h às 18h
<b>Resgate</b>	Rua João Pessoa, 560	Vila Rica	192 4016-8111	7 dias / 24 horas
<b>Segurança – Bombeiro Defesa Civil e Trânsito</b>	Av. Dr. Antenor Soares Gandra, 755.	Jd. da Saúde	4016-2035 9.4481-4177	7 dias / 24 horas (Plantão) 2ª à 6ª das 08h às 17h (Horário Normal)

**Tabela 25 – Serviços de Segurança Pública – Jarinu/SP**

Fonte: Prefeitura Municipal de Jarinu, 2023.

Além disso, cabe à SMASP coordenar as ações da Guarda Civil Municipal, promover ações em conjunto com outras secretarias com o intuito de garantir a paz social a dignidade humana, dentre outras ações.

Estão subordinados à SMASP os seguintes órgãos:

ÓRGÃO	COMPETÊNCIAS	EFETIVO
<b>Defesa Civil</b>	<ul style="list-style-type: none"> <li>Conjunto de ações preventivas, assistenciais, reabilitadoras e reconstrutivas, destinadas a evitar desastres ou minimizar seus impactos para a população e a restabelecer a normalidade social.</li> <li>Tem o objetivo de reduzir os riscos e os danos pela população em caso de desastres</li> </ul>	03 agentes
<b>Guarda Civil Municipal</b>	<ul style="list-style-type: none"> <li>Atua na área de segurança pública para garantir a segurança de patrimônios e dos cidadãos do município</li> <li>Presta apoio as secretarias em caso de grandes eventos a fim de manter a ordem legal</li> <li>Executa policiamento administrativo</li> </ul>	18 agentes

**PLANO DIRETOR MUNICIPAL DE TURISMO DE JARINU  
2023**

	<p>ostensivo , preventivo, uniformizado e armado, na proteção à população, bens, serviços e instalações do Município</p> <ul style="list-style-type: none"> <li>• Recebe e realiza boletins de ocorrência</li> <li>• Faz atuações administrativas de multa de trânsito, entre outras funções especificadas em leis municipais de segurança pública</li> </ul>	
<b>Corregedoria da Guarda Civil Municipal</b>	<ul style="list-style-type: none"> <li>• Análise de assuntos disciplinares</li> <li>• Orientação e fiscalização para o devido cumprimento das leis</li> <li>• Promover investigação sobre o comportamento ético, social e funcional dos guardas civis municipais.</li> </ul>	Não Informado

**Tabela 26 – Órgãos subordinados à SMASP – Jarinu/SP**

Fonte: Divisão de Segurança Pública de Jarinu, 2023.

### 1.8 Infraestrutura de Jarinu – Relação Quantitativa

<b>ELEMENTO</b>	<b>QUANTIDADE</b>
Agência dos Correios	2
Antiquário	1
Bancos	7
Delegacia de Polícia	1
Caixas Eletrônicos – 24 horas	6
Casas de Câmbio	0
Companhias da Polícia Militar	1
Corpo de bombeiro	0
Farmácias / Drogarias	11
Produtos Naturais	3
Guarda Municipal - Bases	1
Guarda Municipal - Postos	0
Hospitais	1
Lojas de Arte	0
Postos de Combustível	6
Postos de Saúde (UBS)	5
Prontos Socorro	1
Segurança Pública / Defesa Civil	1
Shopping-centers	0
Supermercados	10

**Tabela 11 – Infraestrutura de Jarinu – Relação Quantitativa**

Fonte: Prefeitura Municipal de Jarinu, 2023.

**PLANO DIRETOR MUNICIPAL DE TURISMO DE JARINU  
2023**

<b>RAZÃO SOCIAL</b>	<b>Horário de Funcionamento</b>	<b>ATIVIDADE</b>	<b>EMAIL / TELEFONE</b>	<b>ENDEREÇO/</b>
<b>Empresa Brasileira de Correios e Telégrafos – Centro</b>	2ª à 6ª das 09h às 17h	Agência dos Correio	(11) 4016-4315	Praça 17 de Abril, 96 - Centro
<b>Empresa Brasileira de Correios e Telégrafos - Maracanã</b>	2ª à 6ª das 09h às 17h	Agência dos Correio	(11) 4016-4315	Av. Dinah de Barros, 50 - Maracanã
<b>Antiquidades Sertão</b>	2ª à 6ª das 08h às 18h	Antiquário	(11) 97106-5087	Av. Veneza, 273 - Dos Ivo
<b>Caixa Econômica Federal</b>	2ª à 6ª das 10h às 15h	Bancos	(11) 3182-0300	Av. Dr. Arthur Bernardes, 333 - Centro
<b>Itaú</b>	2ª à 6ª das 10h às 15h	Bancos	(11) 4004-4828	R. da Independência, 196
<b>Banco Santander - Agência 2277 Jarinu</b>	2ª à 6ª das 09h às 17h	Bancos	0800 702 3535	R. Júlio Zaroni, 41 - Vila Rica
<b>Bradesco</b>	2ª à 6ª das 10h às 15h	Bancos	(11) 4016-4101	R. da Independência, 67 - Centro
<b>Banco do Brasil</b>	2ª à 6ª das 10h às 15h	Bancos	(11) 4003-3001	R. da Independência, 09 - Centro
<b>Sicredi - AG Jarinu – SP</b>	2ª à 6ª das 10h às 15h	Bancos	(11) 3317-1988	Rua, Praça Dezesete de Abril, 16 - Centro
<b>Sicoob</b>	2ª à 6ª das 10h às 16h	Bancos		R. José de Moura, 122 - Centro

**PLANO DIRETOR MUNICIPAL DE TURISMO DE JARINU  
2023**

<b>SM Bahia Trieste</b>	2ª à sábado das 07h às 21h – domingo das 07h às 14h	Caixas Eletrônicas – 24 horas	0800 56 2400	R. Nápolis, 627 - VL Nova Trieste
<b>SM Bahia Maracanã</b>	2ª à domingo das 07h às 21h	Caixas Eletrônicas – 24 horas	(11) 4016-1089	Av. Dinah de Barros, 115 - Maracanã
<b>Empório Catroque</b>	2ª à domingo das 07h às 20h	Caixas Eletrônicas – 24 horas	(11) 3182-0280	Av. Ângelo Bernucci, 157 - Centro
<b>Catroque Centro</b>	2ª à domingo das 07h às 20h	Caixas Eletrônicas – 24 horas	(11) 4016-6868	Rua Goar, R. Pedro R Lorencini, 45 - Centro,
<b>União</b>	2ª à domingo das 07h às 21	Caixas Eletrônicas – 24 horas	(11) 4016-1009	Estr. Mun. Santo Gastaldi, 50 - Alambique
<b>Mendonça Trieste</b>	2ª à domingo das 06h às 20h30	Caixas Eletrônicas – 24 horas	(11) 4016-5581	R. Bari, 503 - Nova Trieste
<b>Drogaria Rosan - Centro</b>	2ª à 6ª das 07h às 21h - Sábados das 08h às 19h - Domingo das 08h às 13h	Farmácias / Drogarias	(11) 97375-1897	R. da Independência, 223 - Centro
<b>Bifarma Jarinu</b>	2ª à 6ª das 07h às 22h - Sábados e Domingo das 07h30 às 22h	Farmácias / Drogarias	(11) 4016-5079	Jarinu, Rua, Av. Ernesto de Moraes, n, 130 - Centro
<b>Farmavida - Jarinu - Loja 17</b>	2ª à 6ª das 07h às 22h - Sábados das 07h às 20h e Domingo das 08 às 13h - 14h às 22h	Farmácias / Drogarias	(11) 4016-1058	Praça Dezesete de Abril, 38 - Centro,

**PLANO DIRETOR MUNICIPAL DE TURISMO DE JARINU  
2023**

<b>Drogaria Jarinu</b>	2ª à Sábado das 08h às 19h30 - Domingo Fechado	Farmácias / Drogarias	(11) 4016-4659	R. da Independência, 124 - Centro,
<b>Drogaria Total - Aliança</b>	2ª à Domingo das 08h às 22h	Farmácias / Drogarias	(11) 4016-3135	Av. Ernesto de Moraes, 72 - Centro
<b>Drogaria Rosan - Trieste</b>	2ª à 6ª das 07h às 20h - Sábados das 08h às 19h - Domingo das 08h às 13h	Farmácias / Drogarias	(11) 99196-3886	Av. Ver. João Pedro Ferraz, 1830 - Trieste
<b>Nova Farma</b>	2ª à Sábado das 08h às 20h Domingo das 08h às 13h	Farmácias / Drogarias	(11) 94354-2331	R. Nápolis, 615 - Dos Ivo
<b>Drogaria Rosan - Maracanã</b>	2ª à 6ª das 07h às 20h - Sábados das 08h às 19h - Domingo das 08h às 13h	Farmácias / Drogarias	(11) 97120-0006	R. José Eduardo, 165 - Maracanã,
<b>Farmácia Central - Prefeitura</b>	2ª à 6ª das 09h às 16h - Sábados e Domingos - Fechados	Farmácias / Drogarias	(11) 40161069	Rua Leão Hachmann, 11 - Vila Rica,
<b>Drogaria Roseiral Jarinu</b>	2ª à Sábado das 08h às 19h  Domingo das 8h às 13h	Farmácias / Drogarias	(11) 96396-7978	Av. Roseiral, 11 - Caiçara
<b>O Boticário</b>	2ª à Sábado das 09h às 18h Domingo - Fechado	Farmácias / Drogarias	(11) 4016-5571	R. da Independência, 219 - Centro
<b>Casa das Ervas Leomidê</b>	2ª à 6ª das 08h às 18h Sábado das 08h às 15h Domingo – Fechado	Produtos Naturais	(11) 96372-3738	R. José de Moura, 47 - Centro

**PLANO DIRETOR MUNICIPAL DE TURISMO DE JARINU  
2023**

<b>Empório Vila Rica</b>	2ª à 6ª das 09h às 18h Sábado das 09h às 15h Domingo - Fechado	Produtos Naturais	(11) 95060-7998	Av. Dr. Arthur Bernardes, 460 - Centro
<b>Divino Grão</b>	2ª à Sábado das 09:00 às 18:00h	Produtos Naturais	11 93415-4787	R. da Independência, 271 - Centro
<b>Posto Barril</b>	2ª à Domingo das 05h30 às 22h	Postos de Combustível		Rua Dante Alighieri, 41- Trieste
<b>Auto Posto Atoba</b>	2ª à Domingo das 06h às 21h	Postos de Combustível		Estrada Atílio Squizzato, s/nº
<b>Auto Posto Km 70</b>		Postos de Combustível		Rod. Edgard Máximo Zambotto, s/n - Fim do Campo,
<b>Auto Posto Km 71</b>	2ª à Domingo das 08h às 22h	Postos de Combustível		Rod. Edgard Máximo Zambotto, s/n - Alambique
<b>Ale Posto</b>		Postos de Combustível		Rod. Edgard Máximo Zambotto, km 70,5 - Fim do Campo,
<b>Recanto Silvana</b>	2ª à Domingo das 06h às 23h	Postos de Combustível		Av. Atibaia, 3701 Recanto Silvana
<b>SM Bahia Trieste</b>	2ª à sábado das 07h às 21h – domingo das 07h às 14h	Supermercados	0800 56 2400	R. Nápolis, 627 - VL Nova Trieste
<b>SM Bahia Maracanã</b>	2ª à domingo das 07h às 21h	Supermercados	(11) 4016-1089	Av. Dinah de Barros, 115 - Maracanã

**PLANO DIRETOR MUNICIPAL DE TURISMO DE JARINU  
2023**

<b>Empório Catroque</b>	2ª à domingo das 07h às 20h	Supermercados	(11) 3182-0280	Av. Ângelo Bernucci, 157 - Centro
<b>Catroque Centro</b>	2ª à domingo das 07h às 20h	Supermercados	<a href="tel:(11)4016-6868">(11) 4016-6868</a>	Rua Goar, R. Pedro R Lorencini, 45 - Centro,
<b>Catroque Vila Primavera</b>	2ª à Sábado das 07h às 20h Domingo das 07h às 19h	Supermercados	(11) 4016-9861	Av. Milton Vianna, 635 - Vila Primavera,
<b>Catroque Maracanã</b>	2ª à Sábado das 07h às 20h Domingo das 07h às 14h	Supermercados		Estrada Municipal Atilio Squizato, 3033 - Maracanã,
<b>União</b>	2ª à domingo das 07h às 21	Supermercados	<a href="tel:(11)4016-1009">(11) 4016-1009</a>	Estr. Mun. Santo Gastaldi, 50 - Alambique
<b>Mendonça Trieste</b>	2ª à domingo das 06h às 20h30	Supermercados	<a href="tel:(11)4016-5581">(11) 4016-5581</a>	R. Bari, 503 - Nova Trieste
<b>SantanBel</b>	2ª à Sábado das 07h às 20h Domingo das 07h às 18h	Supermercados		Estrada Municipal Atilio Squizato, 5151 - Jardim Roseiral
<b>Supermercado Moura</b>	2ª à Sábado das 08h às 20h Domingo Fechado	Supermercados	(11) 4016-4144	R. Juvenal Lopes de Camargo, 22 - Centro

**Tabela 11 – Estabelecimentos de Jarinu - Descrição**

Fonte: Secretaria Municipal de Cultura, Turismo e Lazer de Jarinu, 2023.

**PLANO DIRETOR MUNICIPAL DE TURISMO DE JARINU  
2023**

**1.9 Aspectos históricos culturais**

O Patrimônio Histórico e Cultural encontrado em Jarinu destaca-se dentre os atrativos e possibilidades turísticas do município. Além de sua rica história, podemos encontrar no município um diversificado e, ao mesmo tempo, conservado patrimônio material e imaterial, representado pelos bens tombados localizados tanto na Região Central como nos bairros rurais do município, além da sua cultura italiana, locais diferenciados com exposição de obras de arte e gastronomia, compondo assim os pilares de seu patrimônio histórico-cultural.

<b>ATRATIVO HISTÓRICO-CULTURAL-RELIGIOSO</b>	<b>ENDEREÇO</b>	<b>LOCALIZAÇÃO</b>	<b>CONTATO</b>	<b>SITUAÇÃO ATUAL</b>
<b>Casarão José Inácio</b>	Rua Cel. José Inácio, 83	Centro	N/I	Fechado Projeto de Restauração
<b>Centro Cultural Tão Sigulda</b>	Rod. Edgar Máximo Zambotto, Km 63,5	Bairro Soares	(11) 4038-7658	Fechado Restauração do Acervo
<b>Centro Histórico Cultural Divanir Vitório Contesini</b>	Rua Independência, 111	Centro	(11) 4016-4611	Aberto
<b>Estação de Campo Largo</b>	Estrada da Bragantina s/nº	Bairro do Campo Largo	N/I	Fechado Obras de reparo
<b>Terra. Brasil</b>	Est. Municipal Atílio Squizzato, Km 8,5	Bairro da Caiçoara	(11) 4017-5331	Aberto Visita somente por agendamento
<b>Cristo Redentor</b>	Al. Campo Grande, s/nº	Esplanada do Carmo	N/I	Aberto
<b>Igreja Senhora do Carmo</b>	Praça Nossa Senhora do Carmo, s/nº	Centro	(11) 4016-4354	Aberto
<b>Igreja Senhora Aparecida</b>	Estr. Mun. Santo Gastaldi	Centro	N/I	Aberto
<b>Seara de Luz</b>	Estr. Sebastião dos Santos Camargo, 36	Bairro do Soares	(11) 95315-9141	Aberto

**Tabela 11 – Atrativos Históricos de Jarinu/SP**

Fonte: Secretaria Municipal de Cultura, Turismo e Lazer de Jarinu, 2023.

### 1.10 Manifestações Artísticas e Culturais

As manifestações artístico-culturais do município, por sua representatividade e perenidade ao longo de décadas, estimulam a presença e a curiosidade do turista contemporâneo, mais interessado por esse tipo de atividade. O município de Jarinu, nesta perspectiva, é dotado de um rico e tradicional acervo multivalente de atividades que destacam o município frente a outros destinos turísticos similares na região. A seguir, são descritas as manifestações artísticas e culturais de destaque do município:

<b>MANIFESTAÇÃO / AGRUPAMENTO</b>	<b>TIPO</b>	<b>BREVE DESCRIÇÃO</b>
<b>Banda Filarmônica 17 de abril</b>	Grupo Artístico	Em 1999, no cinquentenário aniversário da emancipação política-administrativa do município de Jarinu, foi criada a Banda Filarmônica 17 de abril – sob a tutela do Maestro João Antão Fernandes – para resgatar a tradição de uma expressão cultural esquecida no município entre os anos de 1980 e 1999.
<b>Coral Canto e Riso/ Grupo Folklorístico Stella Bianca</b>	Grupo Artístico	O Grupo Stella Bianca ( <b>Estrela Branca</b> ) foi fundado em meados de 1994, no município de Jarinu, com o objetivo de preservar e divulgar as tradições culturais italianas.  O grupo possui um vasto prestígio nacional e internacional, sendo assim, uma das grandes joias do município.
<b>Capoeira</b>	Expressão Cultural	A capoeira é uma expressão cultural brasileira que compreende os elementos da arte, esporte e cultura. Ela constrói relações de sociabilidade e familiaridade entre mestres e discípulos. Foi o que fez o Mestre Edvaldo Cassimiro de Brito Junior quando, há vinte e três anos, iniciou o trabalho com crianças, jovens e adultos na cidade de Jarinu e o mantém até os dias de hoje, difundindo um dos maiores símbolos da cultura brasileira.
<b>Grupo de Reza de São Gonçalo</b>	Expressão Cultural	A tradição cristã católica presente no município de Jarinu, tem como alicerce a devoção mariana. O Grupo de Reza de São Gonçalo quebra essa perspectiva ao trazer para o protagonismo o santo conhecido como: intercessor para as doenças das pernas.  O grupo se consolidou em 1970, e graças a participação geracional que ainda mantém a tradição do século XX, tornando o município de Jarinu umas das raras localidades no Estado de São Paulo que conservam essa expressão cultural.

**Tabela 27 – Manifestações Artísticas e Culturais**

Fonte – Secretaria de Cultura, Turismo e Lazer e Jarinu, 2023.

## 1.11 Participação no Desenvolvimento Regional

O Município de Interesse Turístico de Jarinu participa do projeto de desenvolvimento turístico integrado à **Região Turística do Circuito das Frutas**. Além de Jarinu, compõem o Circuito os municípios de Atibaia, Indaiatuba, Itatiba, Itupeva, Jundiaí, Louveira, Morungaba, Valinhos e Vinhedo., que têm nas suas economias uma forte presença do setor rural, principalmente da fruticultura, com destaque para a produção de uva, morango, pêssago, goiaba, ameixa, caqui, acerola e figo.

### 1.11.1 Circuito das Frutas – Breve Histórico

A formação territorial dos municípios pertencentes ao Circuito das Frutas está ligada à chegada de imigrantes europeus (a maioria italianos) e japoneses para a região de Campinas (especialmente a partir das últimas décadas do século XIX), que foram responsáveis pela inserção de diversas culturas na região através da introdução de seus costumes. A constituição do Circuito das Frutas é decorrente da cultura e tradições desses imigrantes, levando em consideração fatores que vão desde o cultivo das frutas até a formação de uma política para o desenvolvimento do agroturismo.

A origem do Circuito das Frutas remonta a meados dos anos 1990, quando produtores rurais da região buscavam no desenvolvimento do Turismo Rural alternativas para a viabilização econômica de suas propriedades. No entanto, apenas no ano 2000 um grupo composto por 27 produtores rurais reuniu-se para a constituição da Associação de Turismo Rural do Circuito das Frutas. Posteriormente, através do Decreto Estadual nº 47.180 de 02/10/2002<sup>11</sup>, foi formado o Polo Turístico Circuito das Frutas.

---

<sup>11</sup> Disponível em <https://www.al.sp.gov.br/repositorio/legislacao/decreto/2002/decreto-47180-02.10.2002.html>.



**Figura 32 – Marca da Associação de Turismo Rural do Circuito das Frutas**

Fonte: Disponível em <https://circuitodasfrutasoficial.sp.gov.br/wp-content/uploads/2021/05/marca-da-associação-de-turismo-rural-do-circuito-das-frutas.png>; Acesso em 29 de março de 2023.

Em 2002, foi instituído oficialmente o Polo Turístico do Circuito das Frutas, em cerimônia no Palácio dos Bandeirantes, com a presença do Exmo. Sr. Governador Geraldo Alckmin. Vale destacar que O Polo Turístico do Circuito das Frutas, foi o primeiro a ser criado oficialmente pelo Governo do Estado de São Paulo, o que deu margem para a formalização de outras regiões turísticas, posteriormente.

Em meados do ano de 2004, foi oficialmente formalizado o Consórcio Intermunicipal para Desenvolvimento do Polo Turístico do Circuito das Frutas, integrando representantes do turismo e da agricultura das oito cidades que, inicialmente, compunham a região turística do Circuito das Frutas.

Este Consórcio foi estruturado em formato de associação de municípios, com objetivo principal de fomentar o fortalecimento da atividade turística regional, com especial olhar para o segmento de turismo rural, neste momento, já mais bem estruturado nessa região.

No final de 2004, por determinação estadual, os municípios de Atibaia e Morungaba foram integrados ao Polo Turístico.

É importante salientar que, em termos de políticas públicas nacionais, a partir do ano de 2002, com a criação do Programa Nacional de Regionalização do Turismo, pelo recém-criado Ministério do Turismo, as ações e políticas direcionadas à regionalização tornam-se prioritárias em termos de organização da atividade turística no país.

Atualmente, a atuação do Consórcio está vinculada ao desenvolvimento de projetos de fomento ao setor de turismo rural e fruticultura na região, tendo sido desenvolvido, recentemente, o Plano de Desenvolvimento Turístico do Circuito das Frutas.

### 1.11.2 Turismo Rural

Desde o seu início, O Circuito das Frutas destaca-se pela **vocação ao Turismo Rural**, praticado nas diversas propriedades existentes, onde se aproveita o potencial de produção de frutas historicamente presente na região. A região também é conhecida nacionalmente pelos diversos eventos ligados a temática das frutas, realizados anualmente, como a Festa do Morango de Jarinu, que se integra às Festas da Uva, do Morango, do Caqui, da Goiaba, Figo entre outras. Nesses eventos, o objetivo principal é sempre comemorar a produção do ano e valorizar o produtor rural dentre os municípios que integram o Circuito.

MÊS	MUNICÍPIO	FESTA
Janeiro	Jundiaí Valinhos	Festa da Uva e Expo Vinho Festa do Figo e Expogoiaba
Fevereiro	Vinhedo	Festa da Uva e do Vinho
Abril	Itatiba Indaiatuba	Festa do Caqui & Cia Festa das Frutas e Hortaliças
Maiο	Louveira	Festa da Uva
Junho	Atibaia Jarinu	Festa do Morango Festa do Morango
Julho	Atibaia Jarinu Jundiaí	Festa do Morango Festa do Morango Festa do Vinho Artesanal
Setembro	Atibaia	Festa das Flores e do Morango
Outubro	Jarinu	Festa do Pêssego
Dezembro	Itupeva	Expo Uva

**Tabela 28 – Calendário das Festas Típicas - Circuito das Frutas**

Fonte: Disponível em <https://wtotem.com.br/itatiba/circuito-das-frutas/>. Acesso em 29 de março de 2023.

### 1.11.3 Gastronomia Regional

A gastronomia regional pode ser considerada outro grande destaque do Circuito, em virtude das tradições e das várias correntes étnicas que se instalaram na região ao longo dos séculos. Tal fato oferece ao turista a possibilidade de

desfrutar de inúmeras opções de comida da fazenda, cantinas italianas, restaurantes de nível internacional, comida japonesa, chinesa, mexicana, alemã. Além disso, destaca-se a produção e comercialização de produtos locais derivados das frutas da região, como doces, compotas, geleias, licores e vinhos artesanais.

O visitante do Circuito das Frutas tem a oportunidade de vivenciar o dia a dia do campo, as tradições, a culinária, as frutas frescas direto do pé, atrativos estes, cercados pela hospitalidade característica da roça, podem ser vistos nos roteiros rurais do Circuito, que se completam pelas adegas de produção de vinho artesanal, alambiques e pela cultura italiana tão presente em todos os municípios. Os causos, as paisagens, os sons e o cheiro de doce feito no fogão à lenha, de bolos e pães fresquinhos, servidos com o café feito na hora, complementam a experiência oferecida por Jarinu e os demais municípios que compõem o Circuito das Frutas.

#### 1.11.4 A Integração entre os municípios do Circuito das Frutas

A integração entre os diversos municípios pertencentes ao Circuito das Frutas é facilitada pela história, evolução e hábitos culturais similares entre os municípios, especialmente em relação à imigração italiana e produção de frutas, somada à proximidade geográfica e facilidade de acesso entre os municípios, em função da excelente malha rodoviária existente na região.

Essa interessante característica do Circuito das Frutas permite deslocamentos rápidos e seguros entre os diversos municípios pertencentes, o que possibilita, por consequência, a oferta de roteiros e rotas integradas, onde o visitante pode conhecer até quatro municípios diferentes em passeios de apenas um dia.

Atibaia	Jundiaí	Louveira	Morungaba	Indaiatuba	Itatiba	Itupeva	Valinhos	Vinhedo
26,8 km	22,9 Km	35,7 Km	43,6 Km	69,2 Km	31,2 Km	38,4 Km	54,3 Km	42,2 Km

**Tabela 29 – Distância de Jarinu às demais cidades do Circuito das Frutas**

Fonte: Google Maps, 2023.

Além disso, com o crescimento da prática do Cicloturismo é de se esperar que em breve o Circuito conte com ciclovias ou ciclo rotas integrando seus diversos municípios, o que tornará a proposta ainda mais procurada por esse segmento.



**Figura 33 – Circuito das Frutas – Municípios pertencentes e principais vias de acesso**  
Fonte: Disponível em <https://wtotem.com.br/itatiba/wp-content/uploads/2020/07/image1-1.png>. Acesso em 29 de março de 2023.

Vale destacar ainda, que aos finais de semana é disponibilizado pela CPTM – Companhia Paulista de Trens Metropolitanos, o Expresso Turístico, um trem com configuração especial que parte da Estação da Luz em São Paulo, com destino à Jundiaí/SP, de onde partem roteiros de diversas excursões em direção a um ou mais municípios que fazem parte do Circuito das Frutas, como Jarinu por exemplo.



**Figura 34 – Expresso Turístico - Circuito das Frutas**  
Fonte: Disponível em <https://jundiai.sp.gov.br/noticias/wp-content/uploads/sites/32/2022/01/expresso-turistico.jpeg>. Acesso em 29 de março de 2023.

#### **1.11.5 Adesão à AMITESP – Associação das Prefeituras dos Municípios de Interesse Turístico do Estado de São Paulo**

Além da estreita relação do município de Jarinu com o Circuito das Frutas, podemos destacar o vínculo do município à AMITESP desde maio de 2021.

Como município associado, Jarinu deve zelar pela defesa dos associados e colaboração com a AMITESP, especialmente no que diz respeito ao seu desenvolvimento, promoção de um maior entrosamento entre os demais municípios associados, além de possibilidade de ministrar palestras e representar a associação em feiras, eventos, cursos perante órgãos públicos e empresas privadas.

O município de Jarinu deve ainda, segundo o estatuto da Associação, realizar pesquisas, estudos e planos de desenvolvimento, prestando o suporte necessário para otimizar a celebração de convênios, divulgação das potencialidades turísticas dos municípios associados dentre outros. Além disso, o município se compromete, por meio de sua prefeita, a participar das reuniões e Assembleias para as quais for convocado e que ocorrerão, preferencialmente, no Município de São Paulo/SP ou ainda, excepcionalmente, em qualquer um dos municípios associados.

Vale destacar que a AMITESP foi criada logo após a sanção da Lei Complementar nº 1.261, de 29 de abril de 2015, que instituiu os MITs – Municípios de Interesse Turístico no Estado. Seu intuito é o de unificar, dar suporte e estrutura aos municípios classificados dentro dessa categoria.

Dentre o suporte fornecido pela AMITESP aos seus associados destacam-se, num primeiro momento, as orientações fornecidas a fase anterior ao recebimento do título de MIT, principalmente no que diz respeito à correta elaboração e protocolo da documentação, e, num segundo momento, após a obtenção da titulação pelo município, por meio da disponibilidade da sua equipe técnica da associação para auxiliar, de forma individualizada, os municípios no trâmite de seus projetos que permitirá solicitar e obter o recurso do DADETUR – Departamento de Apoio ao Desenvolvimento dos Municípios Turísticos.

A entidade oferece ainda aos seus associados diversas capacitações coletivas e individuais através de parcerias firmadas com instituições como a CNTur, Universidades Federais e Estaduais, dentre outras, que resultam em cursos e *workshops* oferecidos gratuitamente aos associados.

### 1.12 As Vocações Turísticas de Jarinu

Quem observa, num primeiro momento, as dimensões territoriais e tamanho da população de Jarinu, não imagina a quantidade, diversidade de atrativos e diferentes vocações turísticas encontradas no Município. Isso ocorre em função da sua rica história de formação e ocupação aliado a sua geografia, com relevo e oferece paisagens bucólicas, ar puro e tranquilidade de uma típica cidade pequena do interior paulista, aliada a sua rica gastronomia e propriedades rurais produtoras de frutas saborosas e população acolhedora.

Essas características fortalecem as diversas vocações turísticas do município, dentre as quais se destacam as vocações turísticas ligadas ao **Rural, Histórico-Cultural, Esportiva e Gastronômica**.

A **Vocação Rural** se destaca pelo fato de Jarinu possuir muitas propriedades rurais, que chegam a compor quase metade de seu território. Atualmente, algumas das propriedades rurais são abertas para a visita, oferecendo nesses locais infraestrutura de visita e gastronômica, com diversas opções para usufruir da vida no campo, como: caminhadas, cicloturismo, passeios em charretes, além da realização de eventos, os quais resgatam os típicos hábitos da cultura caipira com apresentações, contação de *causos* e a culinária típica.

Além disso, é possível conhecer na área rural do município de Jarinu, os locais de produção de frutas (com destaque para a Uva e principalmente o Morango – tema central do principal evento no Município) e a partir disso, poder degustá-la *in natura* ou por meio de produtos derivados, como geleias, licores artesanais, compotas, além de cervejas, cachaças e vinhos de produção artesanal.

A diversidade e qualidade encontrados nos alimentos e bebidas de Jarinu é tamanho que sua **Gastronomia** merece ser classificada como uma vocação turística a parte, já que o município conta com mais de 30 atrativos turísticos gastronômicos e de produtos artesanais entre restaurantes, adegas, vinícolas e alambiques, o que torna seus vinhos, licores, cachaças e cervejas de produção artesanal de Jarinu uma referência dentre os municípios que compõem o Circuito das Frutas.

A **Vocação Histórico- Cultural** é evidenciada em Jarinu principalmente em função do seu diversificado e igualmente bem conservado acervo, aliado a

**PLANO DIRETOR MUNICIPAL DE TURISMO DE JARINU  
2023**

destacada quantidade e qualidade de manifestações histórico-culturais que ocorrem durante todo o ano, conforme aqui descrito anteriormente. Ainda com relação a essa vocação turística vale destacar a riqueza histórica e arquitetônica de Jarinu que pode ser observada pelo visitante na Estação do Campo Largo, no Casarão da Rua José Inácio (tombado pelo CONDEPHAAT, uma das únicas arquiteturas do Estado de São que preserva as técnicas arquitetônicas de taipa de mão, taipa de pilão e adobe), no Centro Histórico e Cultural Divanir Vitório Contesini (prédio da primeira sede da Prefeitura) e na Igreja da Matriz.

A **Vocação Esportiva** do município ocorre especialmente em função do destino ser procurado por praticantes e fãs de Motocross, Biccross e Mountain Bike. Nesse sentido, vale destacar que nos últimos anos o Cicloturismo tem se afirmado como uma das principais práticas esportivas do município, em virtude principalmente de suas belas paisagens e posição estratégica em relação a importantes rodovias estaduais (Dom Pedro I, Edgard Máximo Zambotto, Anhanguera, Bandeirantes e Fernão Dias), o que facilita o acesso pelos praticantes dessa atividade.

### **1.13 Legislação de Apoio ao Turismo**

No processo de legislação voltada ao apoio do turismo em Jarinu destacam-se as seguintes leis municipais:

<b>LEI MUNICIPAL</b>	<b>DESCRIÇÃO</b>
<b>Lei nº 2.044</b> , de 21 de setembro de 2017	Institui o Plano Diretor de Turismo de Jarinu e dá outras providências.
<b>Lei nº 1563</b> de 17 de dezembro de 2002	Inclui o idioma italiano como matéria do currículo da rede municipal de ensino.
<b>Lei nº 2.151</b> de 09 de dezembro de 2021	Reestrutura o Conselho Municipal de Turismo de Jarinu — COMTUR, Revoga a <b>Lei Municipal nº 1.411</b> , de 19 de dezembro de 1997, <b>Lei Municipal nº 1.573</b> , de 27 de maio de 2003, <b>Lei Municipal nº 2000</b> de 02 de setembro de 2015, <b>Lei Municipal nº 2.064</b> de 07 de maio de 2018 e institui o Fundo Municipal de Turismo - FUMTUR do Município de Jarinu do Estado de São Paulo.
<b>Lei nº 2.122</b> de 06 de Agosto de 2021	Institui no Calendário do Município de Jarinu a <b>Semana do Turismo</b> e dá outras providências.

**PLANO DIRETOR MUNICIPAL DE TURISMO DE JARINU  
2023**

<b>Lei nº 2.140</b> , de 21 de outubro de 2021	Institui no Calendário Oficial do Município o <b><i>Dia Municipal do Ciclista</i></b> .
<b>Lei nº 2.090</b> de 11 de Novembro de 2019	Dispõe sobre o fomento ao turismo e desenvolvimento local do micro e pequeno empreendedor através do incentivo à produção de cerveja artesanal no âmbito do município de Jarinu.
<b>Lei nº 2.133</b> de 21 de setembro de 2021	Altera a Lei Municipal nº1852/2010 que dispõe sobre o PAPPE - Programa de Adoção de Praças Públicas, Áreas Esportivas e Áreas Verdes

**Tabela 1 – Leis Municipais de Jarinu vinculadas à atividade turística**

Fonte – <https://jarinu.siscam.com.br/>, Câmara Municipal de Jarinu, 2023

O principal ponto positivo em relação à legislação municipal foi a instituição da **Lei do Plano Diretor de Turismo de Jarinu**. A Lei traz, como prioridade, as diretrizes que devem ser seguidas para fomentar a atividade turística no município. Isso porque grande parte das leis já existentes estão desatualizadas, especialmente por não possuírem as respectivas normas regulamentadoras.

A criação da **Semana de Conscientização Turística** (Semana do Turismo), a partir de 2021, proporcionou debates e ações junto à sociedade a respeito de reflexões sobre a atividade turística como fator de desenvolvimento econômico sustentável para o município de Jarinu, colaborando sensivelmente para o melhor entendimento do munícipe sobre a importância e potenciais benefícios socioeconômicos advindos da prática do Turismo.

Chama a atenção a **Lei Municipal nº 1563, de 17 de dezembro de 2002**, que inclui o idioma italiano como matéria obrigatória no currículo escolar da rede pública de Ensino Fundamental de Jarinu, com a possibilidade, segundo o artigo 2º da referida Lei, do Poder Executivo local celebrar convênio com os órgãos consulares da Itália no Brasil, e entidades representativas da colônia italiana sediadas ou não no Município. Trata-se de importante conquista para o município pois incentiva a valorização da cultura italiana, tão onipresente no cotidiano de Jarinu, dado o elevado número de imigrantes italianos e seus respectivos descendentes que residem no município.

Para disciplinar o trânsito de ônibus e vans que eventualmente transportam turistas para o Centro de Jarinu será necessária a criação de uma lei que obrigue estes veículos a possuírem uma autorização especial de circulação. Essa

**PLANO DIRETOR MUNICIPAL DE TURISMO DE JARINU  
2023**

autorização seria expedida pela própria Prefeitura, com uma antecedência mínima a ser regulamentada, a contar da data prevista da viagem.

Como o Centro possui muitas ruas estreitas e imóveis tombados, os quais não suportam o trânsito de veículos pesados, é necessário normatizar e regulamentar o acesso de grandes grupos de pessoas a essas regiões centrais, a fim de evitar excessos e superlotações. Dessa forma, estaria assegurado que o turista - assim como os próprios comerciantes locais - teriam experiências positivas e adequadas à estrutura do município.

Já na **Lei Municipal nº 2151, de 09 de dezembro de 2021**, relacionada a reestruturação do COMTUR - Conselho Municipal de Turismo está também previsto a criação do FUMTUR - Fundo Municipal de Turismo, o que abre a possibilidade de arrecadação para este fundo e que poderá ocorrer por meio da criação da taxa de turismo, sendo aplicada no *checkout* do hotel de forma opcional, com o intuito de conseguir investimentos para a manutenção dos atrativos turísticos e logradouros públicos.

Outro importante conquista foi obtida por meio da promulgação da **Lei Municipal nº 2.090, de 11 de Novembro de 2019**, que estabelece incentivos fiscais a microprodutores de cervejas artesanais, o que favorece um importante produto gastronômico bastante valorizado atualmente e, principalmente fortalece a prática do Turismo Rural, uma das principais vocações turísticas do município, conforme descrito anteriormente. Vale destacar, nesse caso, a necessidade de se promover Jarinu como destino turístico, mas para isso ocorrer será fundamental elaborar um Projeto de Lei determinando a contratação de empresa independente de comunicação e marketing digital que se dedique totalmente ao turismo.

A **Lei Municipal nº 2.140, de 21 de outubro de 2021** (institui o Dia Municipal do Ciclista), representa um marco importante para a prática do Cicloturismo, que vem crescendo consideravelmente nos últimos anos. Ressalta-se aqui a necessidade de aproveitar a ocasião para organização de eventos que possam divulgar a estrutura existente em Jarinu para essa prática e, ao mesmo tempo, promover encontros com especialistas no assunto para incentivar e ainda, melhor direcionar os investimentos privados e públicos para que o município de Jarinu possa oferecer serviços e estrutura adequada para atender adequadamente as necessidades desse segmento turístico.

#### 1.14 COMTUR - Conselho Municipal de Turismo

O Conselho Municipal de Turismo de Jarinu foi criado em 19 de dezembro de 1997, por meio da Lei Municipal nº 1411, sancionada pelo então Prefeito Sr. Antônio Clarete Lorencini, após aprovação da Câmara Municipal vigente na época. Essa Lei foi posteriormente revogada pela Lei Municipal nº 2000/2015, a qual foi, por sua vez, revogada pela Lei Municipal nº 2.064 de 07 de maio de 2018 e em seguida novamente revogada pela Lei Municipal Lei nº 2.151 de 09 de dezembro de 2021 (atualmente em vigência), que reestruturou o COMTUR de Jarinu e ainda criou o Fundo Municipal de Turismo - FUMTUR do Município de Jarinu, conforme visto no item anterior deste documento.

O COMTUR de Jarinu representa a soma de esforços entre o Poder Público e a Sociedade Civil para o desenvolvimento da atividade turística em Jarinu, de forma a trazer benefícios socioeconômicos a comunidade do município.

De natureza permanente, possui caráter deliberativo, consultivo e fiscalizador das atividades turísticas desenvolvidas no município, assim como o assessoramento da municipalidade em questões referentes ao desenvolvimento turístico da cidade de JARINU.

A **Missão** do COMTUR de Jarinu é Incentivar os empreendimentos locais, proporcionar através de suas ações o comprometimento dos mais variados atores do município no fomento da atividade turística, resgatar e valorizar a essência da região (amor). Propor soluções que melhorem a região, valorizar as qualidades do município, encantar, fomentar o turismo, incentivar e ser “consultivo” com os empreendimentos locais, apoiar a elaboração de eventos locais, missão de reunir empreendedores do turismo para fortalecer o setor, gerando a atração de maior visitação o desenvolvimento do Turismo sustentável local.

A **Visão** do COMTUR de Jarinu consiste em ser um grupo que participa, cria soluções e apoia o turismo local. Ser uma cidade que encanta o turista, que proporciona acolhimento, enquanto os **Valores** do COMTUR estão centrados em agir sempre com uma visão holística de sustentabilidade<sup>12</sup>

---

<sup>12</sup> Conforme Pró-memória de 27/06/22- Publicação Diário Oficial- Edital nº102 de 08 de Dezembro de 2022.

**PLANO DIRETOR MUNICIPAL DE TURISMO DE JARINU  
2023**

O Conselho é atualmente presidido pela Sra. Jaqueline Viviane Pupo Crene, a qual está vinculada à Associação Comercial de Jarinu. Além disso, atua como empresária de uma loja de roupas e está à frente do **Restaurante Estação Gourmet**, o qual também é considerado um dos principais atrativos turísticos do município.

O e-mail para contato do Conselho Municipal de Turismo de Jarinu é [oficialcomturjarinu@gmail.com](mailto:oficialcomturjarinu@gmail.com)

Observa-se na tabela abaixo que o Conselho Municipal de Turismo de Jarinu é formado pelas mais diversas entidades e instituições públicas e privadas ligadas à cadeia produtiva do turismo local, permitindo assim desenvolver reuniões com resultados relevantes a partir de análises e decisões amplas, diversificadas e alinhadas às demandas locais relacionadas a prática do turismo, o que torna o Conselho um importante aliado frente ao desenvolvimento turístico de Jarinu.

<b>NOME COMPLETO INTEGRANTE COMTUR</b>	<b>ENTIDADE QUE REPRESENTA</b>	<b>CARGO/FUNÇÃO NO COMTUR</b>
Jaqueline Viviane Pupo Crene	Associação Comercial	Presidente do COMTUR (Conselheira Titular)
Bruno Nery de Matos	Secretaria Municipal de Turismo	Conselheiro Titular
Eliana Raphaelli Corradini	Secretaria Municipal de Turismo	Conselheiro Suplente
Alexandre Caliman	Secretaria Municipal de Cultura e Esporte	Conselheiro Titular
Wagner William Marques Vieira	Secretaria Municipal de Cultura e Esporte	Conselheiro Suplente
Marcos Rogério de Morais Monteiro	Secretaria de Agricultura e Meio Ambiente	Conselheiro Titular
Nilde Ferrara	Secretaria de Agricultura e Meio Ambiente	Conselheiro Suplente
Antônio Benedito Rosa	Secretaria de Educação	Conselheiro Titular
Viviane Barboza de Carvalho	Secretaria de Educação	Conselheiro Suplente
João Lorencini Netto	Câmara Municipal	Conselheiro Titular
Simone Gerez de Moura	Câmara Municipal	Conselheiro Suplente
Christiane Daud Pereira	Meios de Hospedagem	Conselheiro Titular
Anderson Evangelista Lara	Meios de Hospedagem	Conselheiro Suplente
Gabriel Rodrigues Abrantes Santos	Restaurantes e Bares diferenciados	Conselheiro Titular
Andreia Branbila de Amorin Bardi	Restaurantes e Bares diferenciados	Conselheiro Suplente
Renata Amaro Drigo	Associação Comercial	Conselheiro Suplente
Welder Davis Tafarello	Turismo Rural	Conselheiro Titular
Rubens Moura	Turismo Rural	Conselheiro Suplente

**PLANO DIRETOR MUNICIPAL DE TURISMO DE JARINU  
2023**

Gisleide Vieira Rodrigues	Receptivos Turísticos	Conselheiro Titular
Priscila Fernanda Aparecida Brollo	Receptivos Turísticos	Conselheiro Suplente
Jederson Heleno Machado	Cultura	Conselheiro Titular
Isis Fantini Carneiro	Cultura	Conselheiro Suplente
Mauricio Pan	Alambiques e Adegas	Conselheiro Titular
Pamela Eloisa de Godoi	Alambiques e Adegas	Conselheiro Suplente
Ligia Angélica de Castro	Imprensa	Conselheiro Titular
João Batista Franco Neto	Imprensa	Conselheiro Suplente
Mario Fogaccia	Cicloturismo	Conselheiro Titular
Leandro Lelis	Cicloturismo	Conselheiro Suplente
Sara Emilia Contesini	Ecoturismo	Conselheiro Titular
Doroty Rojas	Ecoturismo	Conselheiro Suplente
Denilson Borghi	Turismo Pedagógico	Conselheiro Titular
Társio Souza	Turismo Pedagógico	Conselheiro Suplente
Mauro Loureiro	Produtor Rural	Conselheiro Titular
Rodrigo Parise	Produtor Rural	Conselheiro Suplente
José Fernando de Campos	Produtores de Eventos	Conselheiro Titular
Fabio Bueno	Produtores de Eventos	Conselheiro Suplente
Jan Zlatohlavek	Cervejeiros	Conselheiro Titular
Allan Maple de Oliveira.	Cervejeiros	Conselheiro Suplente
Pierre F. Roulet	Atrativos Turísticos	Conselheiro Titular
Clodoaldo José Censi	Atrativos Turísticos	Conselheiro Suplente

**Tabela 30 – Composição Gestão 2022/23 – COMTUR Jarinu**

Fonte – Diário Oficial de Jarinu, 11 de fevereiro de 2022.

A seguir, é descrito um breve resumo dos assuntos tratados nas últimas 06 reuniões do COMTUR, ocorridas entre agosto de 2022 e junho de 2023 (atualmente as reuniões ocorrem na primeira segunda-feira do mês).

<b>DATA REUNIÃO COMTUR</b>	<b>PRINCIPAIS ASSUNTOS TRATADOS</b>
<b>30/08/2022</b>	<ul style="list-style-type: none"> <li>✓ Leitura e aprovação pró-memória anterior</li> <li>✓ Calendário de eventos da cidade –atualização</li> <li>✓ Assuntos informativos</li> <li>✓ Atualizações da Secretaria Municipal de Turismo de Jarinu</li> <li>✓ Apresentação Grupo de Trabalho Eventos e Divulgação: espaço eventos e Cesta de produtos locais</li> <li>✓ Apresentação Jessica Soranz: arte de rua e intervenções culturais em ambiente histórico e turístico</li> <li>✓ Sede do COMTUR</li> <li>✓ Preenchimento de Vagas do COMTUR</li> <li>✓ Assuntos Gerais</li> <li>✓ Sugestões de Pauta para a próxima reunião</li> <li>✓ Agenda da Diretoria</li> </ul>
<b>27/09/2022</b>	<ul style="list-style-type: none"> <li>✓ CRTUR - Planejamento 2023</li> <li>✓ Eventos do Circuito das Frutas.</li> <li>✓ Previsão de Benchmarking e participação em eventos.</li> <li>✓ Calendário de eventos públicos e particulares a serem promovidos.</li> <li>✓ Identidade de marca e Plano de Marketing para fomentar a região.</li> </ul>

**PLANO DIRETOR MUNICIPAL DE TURISMO DE JARINU  
2023**

	<ul style="list-style-type: none"> <li>✓ Calendário de capacitação.</li> <li>✓ Eventos realizados recentemente, avaliação (dentro e fora do COMTUR).</li> <li>✓ Participação do COMTUR nos eventos, avaliação.</li> <li>✓ Eventos Próximos.</li> <li>✓ Semana do Turismo.</li> <li>✓ Identidade de Marca de Turismo de Jarinu.</li> <li>✓ Seminário (Encontro) de COMTURs 26/09/2022.</li> <li>✓ Encontro Mulheres do Turismo Rural.</li> <li>✓ Atualizações dos projetos do poder público.</li> <li>✓ Próximos Passos do Turismo de Jarinu.</li> <li>✓ Decisão sobre um brinde ao Dia Mundial do Turismo no final do evento.</li> </ul>
<b>31/01/2023</b>	<ul style="list-style-type: none"> <li>✓ Discussão e aprovação pró-memória de reunião anterior</li> <li>✓ Discussão e Aprovação do Regimento interno do</li> <li>✓ Atualização de Membros do COMTUR</li> <li>✓ Apresentação metodologia “Open Leaders” pelo Sebrae Jundiáí</li> <li>✓ Atualizações da Divisão Municipal de Turismo: Planejamento 2023</li> <li>✓ Comunicados da Presidência do COMTUR: Retomada do Grupo de Trabalho de Projetos Turísticos e do Grupo de Trabalho de Eventos</li> </ul>
<b>28/02/2023</b>	<ul style="list-style-type: none"> <li>✓ Apresentação metodologia “Open Leaders” pelo SEBRAE Jundiáí</li> </ul>
<b>30/05/2023</b>	<ul style="list-style-type: none"> <li>✓ Plano Diretor</li> <li>✓ Próximas Capacitações em Turismo</li> <li>✓ Festa do Morango 2023 &amp; realização Pesquisa de Demanda Turística</li> </ul>
<b>27/06/2023</b>	<ul style="list-style-type: none"> <li>✓ Circuito da Frutas: eventos recentes e atualizações</li> <li>✓ Finalização da Trilhas de Capacitação Turística de Jarinu com a participação de Erika Miguel do SEBRAE Jundiáí.</li> <li>✓ Mapa Turístico de Jarinu</li> <li>✓ Atualização da Divisão Municipal de Turismo.</li> </ul>

**Tabela 31 – Reuniões COMTUR – Principais tópicos abordados nas últimas seis reuniões**

Fonte – COMTUR Jarinu, 2023.



**Figura 35 – Integrantes Reunião COMTUR Jarinu – Realizada em 27/09/22**

Fonte – COMTUR Jarinu, 2022.

## 2 ATRATIVOS COM LOCALIZAÇÃO E VIAS DE ACESSO

Neste capítulo do trabalho serão apresentados os atrativos turísticos de Jarinu. Para facilitar a compreensão foi estabelecido um padrão de descrição, independentemente do tipo, tamanho, estrutura ou importância do atrativo, conforme pode ser observado na figura abaixo.

NOME DO ATRATIVO	ENDEREÇO	DIAS E HORARIO DE FUNCIONAMENTO	SITE/ INSTAGRAM	DISTANCIA	TEMPO DESLOCAMENTO A PÉ	TEMPO DESLOCAMENTO DE CARRO	TEMPO DESLOCAMENTO DE BICICLETA
Igreja Nossa Senhora Aparecida	Estr. Mun. Santo <b>Gastaldi</b> - Centro	N/I	N/I	850 m	6 min	3 min	2 min



**Figura 20 – Igreja Nossa Senhora Aparecida.**  
Fonte: Disponível em <https://mapio.net/pic/p-71644350/>, 2023.



**Figura 20 – Mapa de Localização – Igreja N. Senhora Aparecida.**  
Fonte: Google Maps, 2023.

A Igreja Nossa Senhora Aparecida é uma pequena capela de devoção dedicada a Nossa Senhora da Conceição Aparecida, a Rainha e Padroeira do Brasil, e está localizada na praça pública de mesmo nome (Praça Nossa Senhora Aparecida) no centro da cidade de Jarinu. Infelizmente o tempo não preservou nenhuma fonte histórica da igreja Nossa Senhora Aparecida (Jarinu), além da sua própria arquitetura, que possa nos guiar na historicidade do patrimônio religioso.

### Figura 36 – Modelo de descrição dos atrativos turísticos de Jarinu

Fonte – Poza Plan Consultoria, 2023

Nesse caso, para cada atrativo turístico serão descritos seu *nome comercial* (a nomenclatura a qual o atrativo costuma ser reconhecido e lembrado pelos visitantes e munícipes), além de seu endereço, horário e dias de funcionamento, endereço nas redes sociais (Instagram e/ou Facebook), caso existam. Também são apresentadas as distâncias e tempo de deslocamento do atrativo (a pé, de automóvel/ônibus e de bicicleta) sempre em relação ao Marco Zero de Jarinu.

A seguir, são apresentadas uma imagem, o mapa de localização e uma breve descrição de cada um dos atrativos, para que sirva de base para a elaboração de futuros materiais informativos (impresso e digital) sobre os atrativos turísticos do município de Jarinu.

Vale lembrar que os atrativos turísticos do município serão retomados mais adiante, na parte de diagnóstico, quando forem analisadas as fragilidades e potencialidade de cada atrativo, e realizada sua hierarquização, a partir de sua relevância, grau de uso e atual estado de conservação.

**PLANO DIRETOR MUNICIPAL DE TURISMO DE JARINU  
2023**

NOME DO ATRATIVO	ENDEREÇO	DIAS E HORÁRIO DE FUNCIONAMENTO	SITE/ INSTAGRAM	DISTÂNCIA	TEMPO DESLOCAMENTO A PÉ	TEMPO DESLOCAMENTO DE CARRO	TEMPO DESLOCAMENTO DE BICICLETA
<b>Paróquia Nossa Senhora do Carmo</b>	Praça Nossa Senhora do Carmo, s/n° - Centro - (11) 4016-4354	Secretaria: 2ª à sábado (08h às 12h) Missa: sábado às 19h - domingo 08h e 19h30	Facebook - @paroquianossasenhoadocarmo	0 m	0 min	0 min	0 min



**Figura 37 – Paróquia Nossa Senhora do Carmo – Jarinu/SP.**

Fonte: Disponível em <https://media-cdn.tripadvisor.com/media/photo-s/0a/7b/a6/d7/igreja-nossa-senhora.jpg>, 2023.



**Figura 38 – Mapa de Localização/Acesso - Paróquia Nossa Senhora do Carmo – Jarinu/SP.**

Fonte: Google Maps, 2023.

A **Paróquia Nossa Senhora do Carmo** é o núcleo de fundação do município de Jarinu, e um local sacro para a devoção de Maria, mãe de Jesus, e padroeira da Ordem dos Carmelitas. A sua construção iniciou-se em 1807, através das técnicas de construção com terra, mais precisamente, com as técnicas de taipa de pilão. Com o passar dos anos, e com o advento de novas tecnologias, mudanças estruturais significativas foram aplicadas ao patrimônio religioso, construindo assim, a sua atual configuração contemporânea.

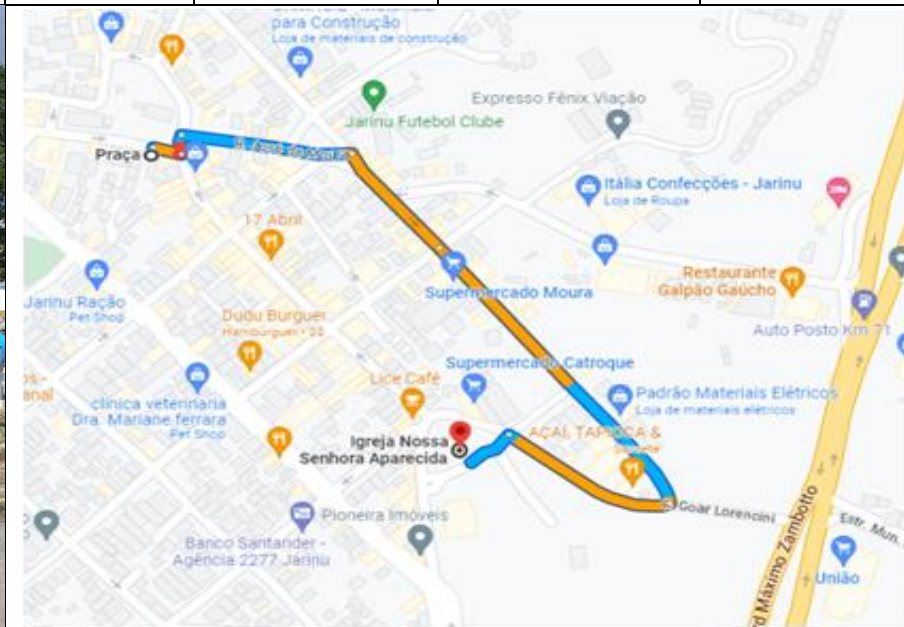
**PLANO DIRETOR MUNICIPAL DE TURISMO DE JARINU  
2023**

NOME DO ATRATIVO	ENDEREÇO	DIAS E HORÁRIO DE FUNCIONAMENTO	SITE/ INSTAGRAM	DISTÂNCIA	TEMPO DESLOCAMENTO A PÉ	TEMPO DESLOCAMENTO DE CARRO	TEMPO DESLOCAMENTO DE BICICLETA
<b>Igreja Nossa Senhora Aparecida</b>	Estr. Mun. Santo Gastaldi - Centro	N/I	N/I	850 m	6 min	3 min	2 min



**Figura 39 – Igreja Nossa Senhora Aparecida.**

Fonte: Disponível em <https://mapio.net/pic/p-71644350/>., 2023.



**Figura 40 – Mapa de Localização/Acesso – Igreja Nossa Senhora Aparecida.**

Fonte: Google Maps, 2023.

A **Igreja Nossa Senhora Aparecida** é uma pequena capela de devoção dedicada a Nossa Senhora da Conceição Aparecida, a Rainha e Padroeira do Brasil, e está localizada na praça pública de mesmo nome (Praça Nossa Senhora Aparecida) no centro da cidade de Jarinu. Infelizmente o tempo não preservou nenhuma fonte histórica da igreja Nossa Senhora Aparecida (Jarinu), além da sua própria arquitetura, que possa nos guiar na historicidade do patrimônio religioso.

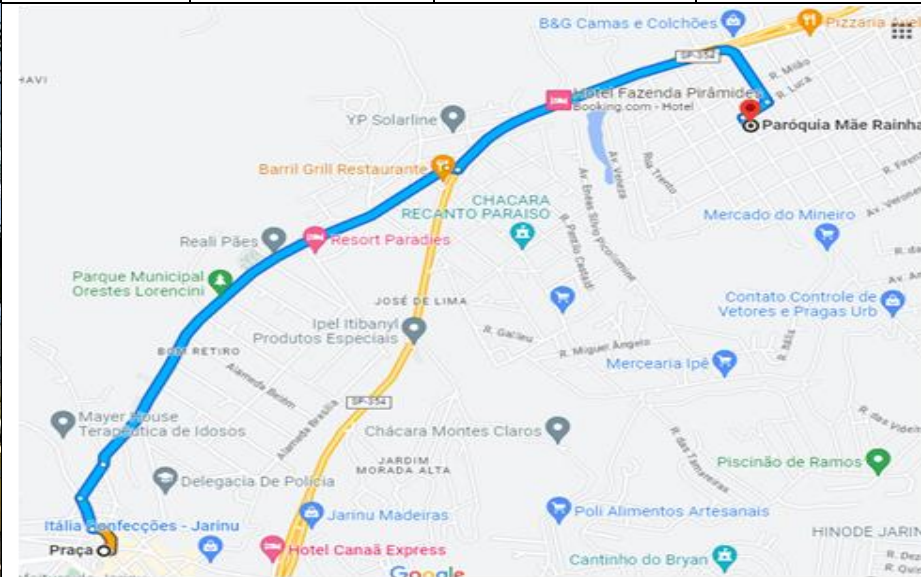
**PLANO DIRETOR MUNICIPAL DE TURISMO DE JARINU  
2023**

NOME DO ATRATIVO	ENDEREÇO	DIAS E HORÁRIO DE FUNCIONAMENTO	SITE/ INSTAGRAM	DISTÂNCIA	TEMPO DESLOCAMENTO A PÉ	TEMPO DESLOCAMENTO DE CARRO	TEMPO DESLOCAMENTO DE BICICLETA
<b>Paróquia Mãe Rainha</b>	R. Luca, 3216 - Bairro Nova Trieste (11) 4887-3381	2ª a 6ª das 08h às 16h - Sábado das 08h às 12h - Domingo Fechada - Missa: sábado às 19h domingo às 09h e as 19h	paroquia-mae-rainha-e-vencedora-tres-vezes-admiravel-de-schoenstatt	4 km	51 min	8 min	18 min



**Figura 41 – Paróquia Mãe Rainha.**

Fonte: Disponível em <https://lh3.googleusercontent.com/p/AF1QipPFaQF-fXGssdyKCUpcHaF7P-IGK8JJJOY8yc4cs=s680-w680-h510>, 2023.



**Figura 42 – Mapa de Localização/Acesso – Paróquia Mãe Rainha**

Fonte: Google Maps, 2023.

A **Paróquia Mãe Rainha e Vencedora Três Vezes Admirável de Schoenstatt** foi fundada oficialmente no dia 19 de setembro de 2009, mas a ata da Cerimônia de Instalação só seria lida e entregue no dia 31 de janeiro de 2010, pelo bispo diocesano Dom Sérgio Aparecido Colombo.

**PLANO DIRETOR MUNICIPAL DE TURISMO DE JARINU  
2023**

NOME DO ATRATIVO	ENDEREÇO	DIAS E HORÁRIO DE FUNCIONAMENTO	SITE/ INSTAGRAM	DISTÂNCIA	TEMPO DESLOCAMENTO A PÉ	TEMPO DESLOCAMENTO DE CARRO	TEMPO DESLOCAMENTO DE BICICLETA
<b>Paróquia Nossa Senhora de Fátima</b>	R. José Eduardo, 266 - Maracanã (11) 4017-5806	3ª à 6ª das 08h às 11h e das 13h às 17h e aos Sábados das 08h às 11h Missa: sábado às 19h30 domingo às 08h e às 19h	N/I	5,3 km	1 h 05 min	10 min	23 min



**Figura 43 – Paróquia Nossa Senhora de Fátima**

Fonte: <http://www.diocesedebraganca.com.br/paroquias/25/paroquia-nossa-senhora-de-fatima>, 2023.

**Figura 44 – Mapa de Localização/Acesso – Paróquia N.S. de Fátima**

Fonte: Google Maps, 2023.

A paróquia Nossa Senhora de Fátima foi fundada em 12 de outubro de 2014, tendo a Celebração Eucarística de instalação da Paróquia no dia 11 de janeiro de 2015, pelo bispo diocesano Dom Sérgio Aparecido Colombo.

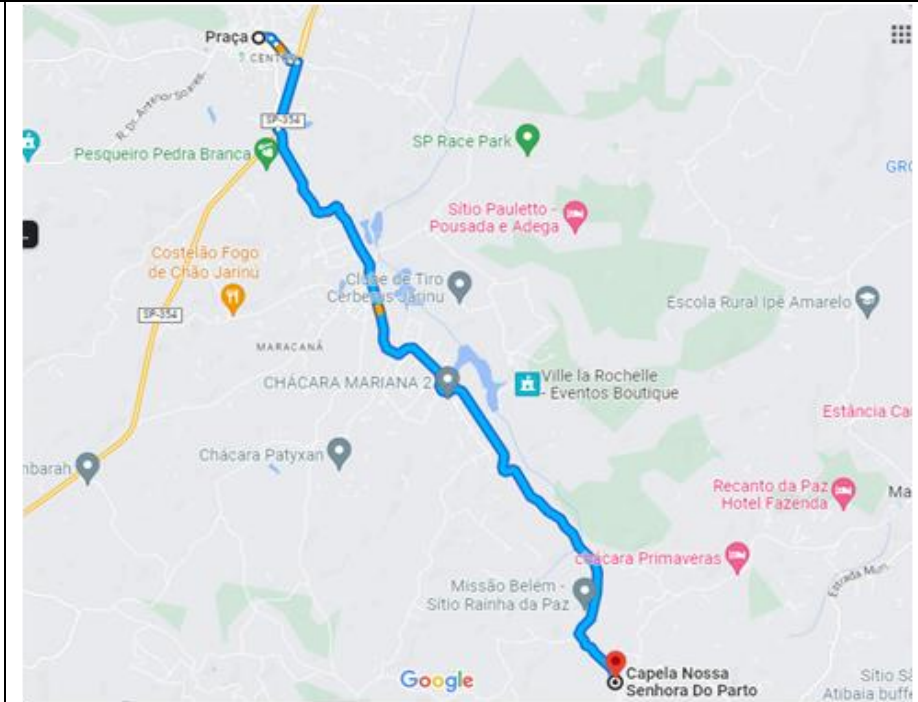
**PLANO DIRETOR MUNICIPAL DE TURISMO DE JARINU  
2023**

NOME DO ATRATIVO	ENDEREÇO	DIAS E HORÁRIO DE FUNCIONAMENTO	SITE/ INSTAGRAM	DISTÂNCIA	TEMPO DESLOCAMENTO A PÉ	TEMPO DESLOCAMENTO DE CARRO	TEMPO DESLOCAMENTO DE BICICLETA
<b>Capela N. S. do Bom Parto</b>	Estrada Municipal Atilio Squizzato s/ nº - Campo Largo	1º e 3º dom. celebração às 07h30. 2º e 4º dom. missa às 07h30.	@capelanos saSenhoradoBomParto	13,2 km	2 h 46 min	21 min	55 min



**Figura 45 – Capela Nossa Senhora do Bom Parto**

Fonte: Disponível em <https://www.facebook.com/CapelaNossaSenhoradoBomParto/>, 2023.



**Figura 46 – Mapa de Localização / Acesso – Capela Nossa Senhora do Bom Parto**

Fonte: Google Maps, 2023.

Além das missas, no local são realizados confraternizações, quadrilha, sorteios, música ao vivo e grupos de oração entre os frequentadores da Organização Religiosa existente.

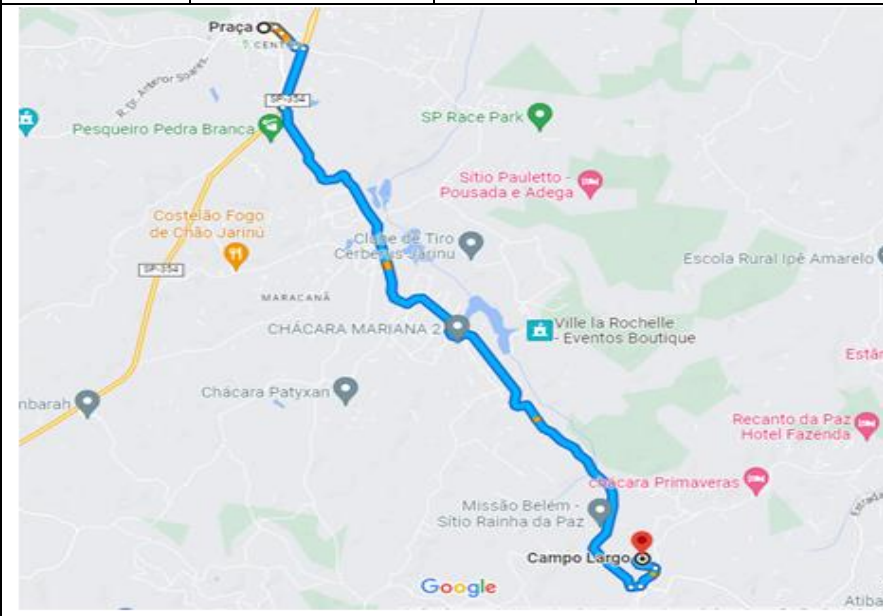
**PLANO DIRETOR MUNICIPAL DE TURISMO DE JARINU  
2023**

NOME DO ATRATIVO	ENDEREÇO	DIAS E HORÁRIO DE FUNCIONAMENTO	SITE/ INSTAGRAM	DISTÂNCIA	TEMPO DESLOCAMENTO A PÉ	TEMPO DESLOCAMENTO DE CARRO	TEMPO DESLOCAMENTO DE BICICLETA
<b>Estação do Campo Largo</b>	Est. da Bragantina, s/nº - Campo Largo	Fechado para reparos	<a href="http://www.jarinu.sp.gov.br">http://www.jarinu.sp.gov.br</a>	14 km	2h57min	24 min	1 h



**Figura 47 – Estação do Campo Largo**

Fonte: Disponível em <http://www.estacoesferroviarias.com.br/c/campolargo.htm>, 2023.



**Figura 48 – Mapa de Localização/Acesso – Estação do Campo Largo**

Fonte: Google Maps, 2023.

No dia 6 de abril de 1872, o governo imperial contratou alguns nobres da terra para construírem uma EFB - Estrada de Ferro de Bitola estreita que ligaria o distrito de Campo Limpo, o município de São João Batista de Atibaia, a cidade de Bragança e a Província de Minas-Gerais. Em 1884, com a inauguração da EFB, três novas estações ferroviárias entraram em operação: a estação ferroviária de Campo Largo, a estação ferroviária do Tanque e a estação ferroviária de Bragança – futura estação ferroviária do Taboão. A estação foi desativada em 1967, juntamente com a EFB.

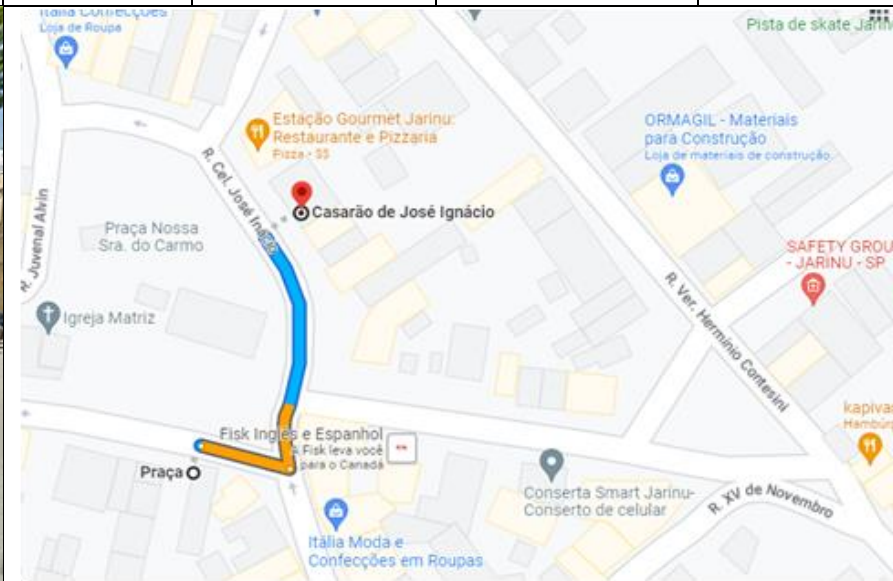
**PLANO DIRETOR MUNICIPAL DE TURISMO DE JARINU  
2023**

NOME DO ATRATIVO	ENDEREÇO	DIAS E HORÁRIO DE FUNCIONAMENTO	SITE/ INSTAGRAM	DISTÂNCIA	TEMPO DESLOCAMENTO A PÉ	TEMPO DESLOCAMENTO DE CARRO	TEMPO DESLOCAMENTO DE BICICLETA
<b>Casarão José Ignácio</b>	Rua Coronel José Ignácio, nº 83 - Centro.	Fechado para Projeto Executivo de Restauero	http://www.jarinu.sp.gov.br	90 m	1 min	1 min	1 min



**Figura 49 – Casarão José Inácio**

Fonte: Disponível em <https://www.ipatrimonio.org/wp-content/uploads/2018/01/Jarinu-Casar%C3%A3o-de-Jos%C3%A9-Ign%C3%A1cio-Imagem-Google-Street-View.jpg>. 2023.



**Figura 50 – Mapa de Localização/Acesso – Casarão José Inácio**

Fonte: Google Maps, 2023.

De acordo com um parecer técnico realizado em 2001, o **Casarão Colonial José Inácio** teria sido construído por volta de 1813. O casarão de José Ignácio, ou simplesmente, o Casarão, é um dos 30 imóveis (2023) da categoria RESIDENCIAL construídos pela técnica de TAIPA DE PILÃO tombados pelo CONDEPHAAT, o que o classifica como um dos principais atrativos turísticos de Jarinu e uma peça estrutural da cultura da Paulistânia.

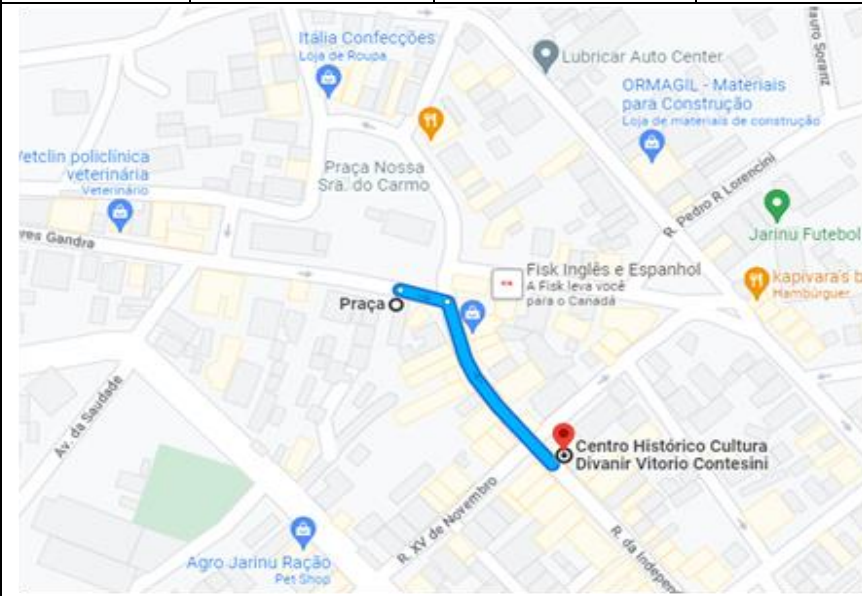
**PLANO DIRETOR MUNICIPAL DE TURISMO DE JARINU  
2023**

NOME DO ATRATIVO	ENDEREÇO	DIAS E HORÁRIO DE FUNCIONAMENTO	SITE/ INSTAGRAM	DISTÂNCIA	TEMPO DESLOCAMENTO A PÉ	TEMPO DESLOCAMENTO DE CARRO	TEMPO DESLOCAMENTO DE BICICLETA
<b>Centro Histórico e Cultural Divanir Vitório Contesini</b>	R. Independência, 111 - Centro (11) 4016-4611 (11) 95082-2923	2ª à 6ª das 08h às 17h	<a href="http://www.jarinu.sp.gov.br">http://www.jarinu.sp.gov.br</a>	300m	4 min	2 min	1 min



**Figura 51 – Centro Histórico e Cultural de Jarinu**

Fonte: Prefeitura Municipal de Jarinu, 2023



**Figura 52 – Mapa de Localização/Acesso - Centro Histórico e Cultural de Jarinu**

Fonte: Google Maps, 2023.

**O Centro Histórico-cultural Divanir Vitório Contesini** foi inaugurado no dia 17 de abril de 2006, no quinquagésimo sétimo aniversário do município. A edificação é do início do século XIX, sendo utilizada como comércio e residência até 1923, e como uma das sedes da Prefeitura Municipal entre os anos de 1958 e 1987.

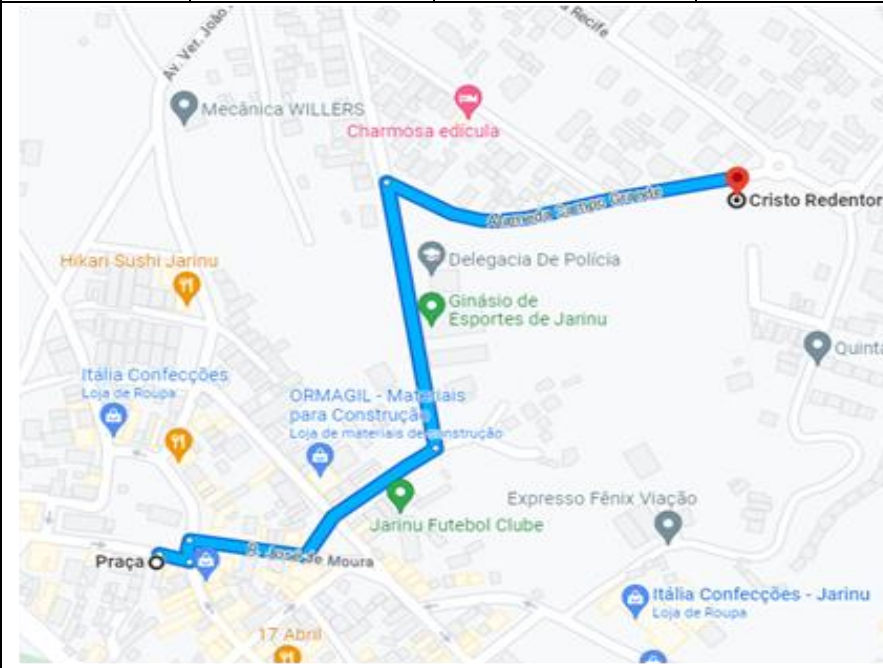
**PLANO DIRETOR MUNICIPAL DE TURISMO DE JARINU  
2023**

NOME DO ATRATIVO	ENDEREÇO	DIAS E HORÁRIO DE FUNCIONAMENTO	SITE/ INSTAGRAM	DISTÂNCIA	TEMPO DESLOCAMENTO A PÉ	TEMPO DESLOCAMENTO DE CARRO	TEMPO DESLOCAMENTO DE BICICLETA
<b>Cristo Redentor</b>	Alameda Campo Grande, 160 - Esplanada do Carmo	24 h	<a href="http://www.jarinu.sp.gov.br">http://www.jarinu.sp.gov.br</a>	850m	13 min	3 min	7 min



**Figura 53 – Estátua do Cristo Redentor de Jarinu**

Fonte: Arquivo Prefeitura Municipal de Jarinu, 2023.



**Figura 54 – Mapa de Localização/Acesso - Estátua do Cristo Redentor de Jarinu**

Fonte: Google Maps, 2023.

A Estátua do Cristo Redentor de Jarinu foi construída em 1982, pelos pedreiros José Baptista Franco (Zé Laia), Pedro Carlos Franco e Geraldo Irene Franco. A obra tem oito metros de altura e foi idealizada pelo Monsenhor Jacob Conti.

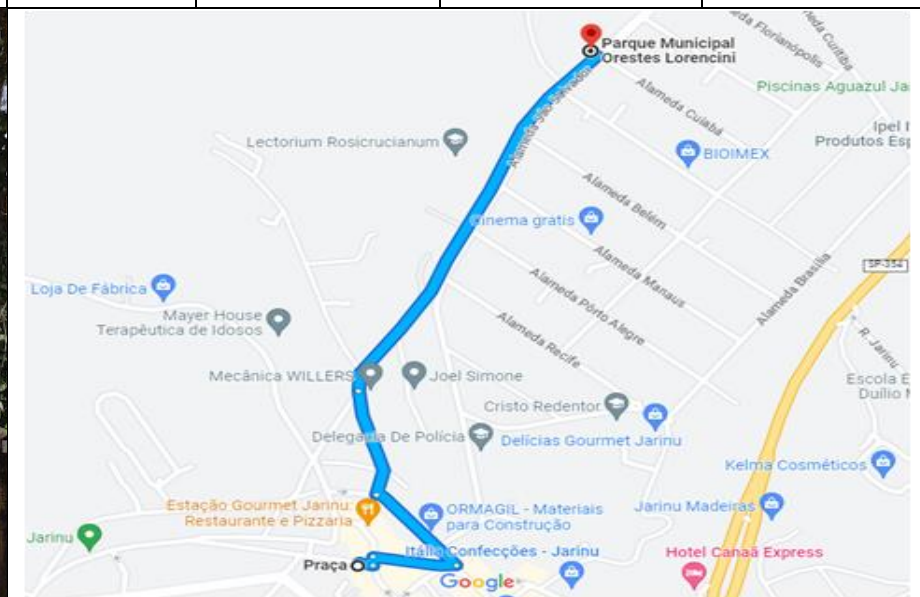
**PLANO DIRETOR MUNICIPAL DE TURISMO DE JARINU  
2023**

NOME DO ATRATIVO	ENDEREÇO	DIAS E HORÁRIO DE FUNCIONAMENTO	SITE/ INSTAGRAM	DISTÂNCIA	TEMPO DESLOCAMENTO A PÉ	TEMPO DESLOCAMENTO DE CARRO	TEMPO DESLOCAMENTO DE BICICLETA
<b>Parque Municipal Orestes Lorencini</b>	Av João - R. Pedro Ferraz Barreto, s/n - Bom Retiro	24h	<a href="http://www.jarinu.sp.gov.br">http://www.jarinu.sp.gov.br</a>	1,5 km	16 min	3 min	5 min



**Figura 55 – Parque Municipal Orestes Lorencini**

Fonte - Prefeitura Municipal de Jarinu, 2023



**Figura 56 – Mapa de Localização/Acesso – Parque Municipal Orestes Lorencini**

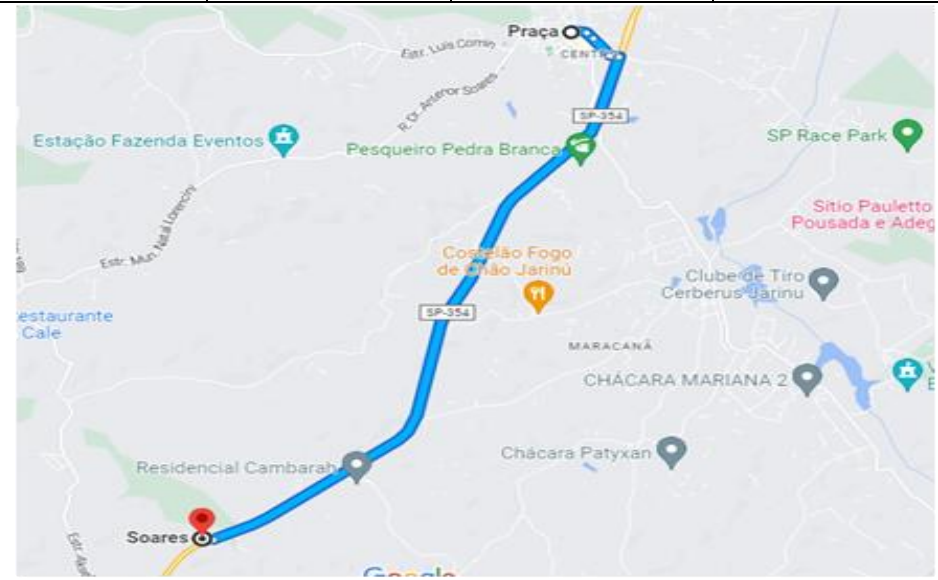
Fonte: Google Maps, 2023.

No dia 12 de abril de 2003, através da Lei n.º 1.570 o Parque Municipal passa a denominar-se: Parque Municipal Orestes Lorencini. O parque tem uma área de 487.339 m², e está localizado a uma distância de 1,3 km do centro da cidade.

Tendo uma vasta área de preservação, está em estudo um projeto para que o Parque possua um ambiente voltado para a prática de ecoturismo, como tirolesa, arborismo e outras atividades em meio a natureza.

**PLANO DIRETOR MUNICIPAL DE TURISMO DE JARINU  
2023**

NOME DO ATRATIVO	ENDEREÇO	DIAS E HORÁRIO DE FUNCIONAMENTO	SITE/ INSTAGRAM	DISTÂNCIA	TEMPO DESLOCAMENTO A PÉ	TEMPO DESLOCAMENTO DE CARRO	TEMPO DESLOCAMENTO DE BICICLETA
<b>Coração a Galope</b>	Rodovia Edgard Máximo Zambotto, km 62	3°, 5°,6° sáb, dom e feriados das 9h às 17h	Facebook - @coracaoag alopejarinu	6,5 km	1h18 min	9 min	21 min



**Figura 57 – Espaço Coração a Galope - Jarinu**

Fonte - [https://circuitodasfrutasoficial.sp.gov.br/wp-content/uploads/2021/07/118916958\\_1261522087519763\\_6669710364127386440\\_o.jpg](https://circuitodasfrutasoficial.sp.gov.br/wp-content/uploads/2021/07/118916958_1261522087519763_6669710364127386440_o.jpg), 2023.

**Figura 58 – Mapa de Localização/Acesso – Espaço Coração a Galope – Jarinu/SP**

Fonte: Google Maps, 2023.

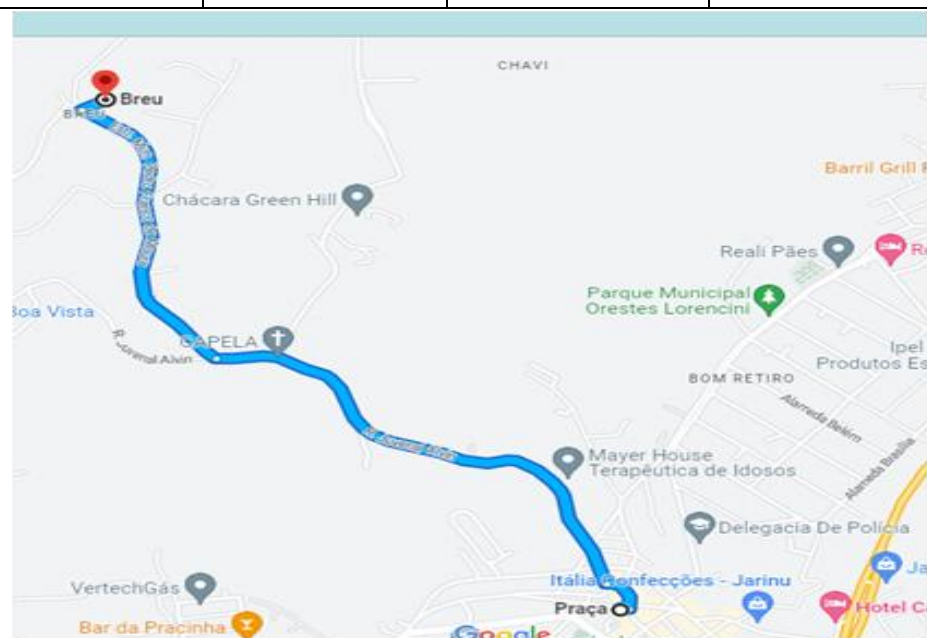
A propriedade oferece passeios a cavalo com guias especializados, equipamentos adequados para uma prática segura e primordial com cavalos mansos. No local é praticada a Equoterapia, que se trata de um método terapêutico e educacional que utiliza o cavalo nas áreas de saúde, educação e equitação buscando o desenvolvimento biopsicossocial de pessoas portadoras de necessidades especiais.

**PLANO DIRETOR MUNICIPAL DE TURISMO DE JARINU  
2023**

NOME DO ATRATIVO	ENDEREÇO	DIAS E HORÁRIO DE FUNCIONAMENTO	SITE/ INSTAGRAM	DISTÂNCIA	TEMPO DESLOCAMENTO A PÉ	TEMPO DESLOCAMENTO DE CARRO	TEMPO DESLOCAMENTO DE BICICLETA
<b>Equo Tumã</b>	Estrada Pedro Franco de Moura, 1150 - Breu 11 95770 8274	3ª à dom. e feriados das 07h às 21h	Instagram - @equotuma	3,0 km	40 min	5 min	18 min



**Figura 59 – Espaço Equo Tumã - Jarinu**  
Fonte: Prefeitura Municipal de Jarinu, 2023

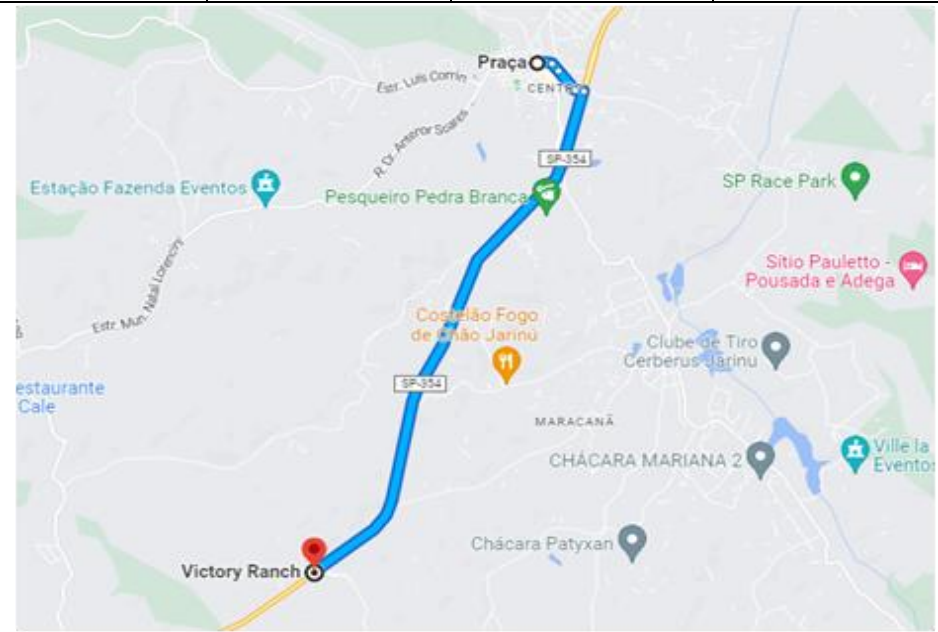


**Figura 60 – Mapa de Localização/Acesso – Espaço Equo Tumã**  
Fonte: Google Maps, 2023.

O espaço Equo Tumã oferece Terapias equestres, Equitação lúdica, Três tambores, Equitação, Passeios a cavalo, Terapeuta familiar, Constelação familiar com cavalos, além de interação de alma no processo do despertar.

**PLANO DIRETOR MUNICIPAL DE TURISMO DE JARINU  
2023**

NOME DO ATRATIVO	ENDEREÇO	DIAS E HORÁRIO DE FUNCIONAMENTO	SITE/ INSTAGRAM	DISTÂNCIA	TEMPO DESLOCAMENTO A PÉ	TEMPO DESLOCAMENTO DE CARRO	TEMPO DESLOCAMENTO DE BICICLETA
<b>Haras Samara Victory Ranch</b>	Rodovia Edgar Máximo Zambotto km 63,5. Jarinu/SP (11) 4016-3426	3ª à dom. e feriados das 08h às 18h	Samara Yoshikawa.	8,1 km	1h39 min	12 min	28 min



**Figura 61 – Haras Samara Victory Ranch - Jarinu**

Fonte: [https://storage.alboom.ninja/sites/39515/albuns/853983/dsc\\_9718-pano.jpg?t=1625152258](https://storage.alboom.ninja/sites/39515/albuns/853983/dsc_9718-pano.jpg?t=1625152258). 2023.

**Figura 62 – Mapa de Localização/Acesso – Haras Samara Victory Ranch – Jarinu/SP**

Fonte: Google Maps, 2023.

O Haras oferece aulas de equitação para todas as idades. Aula de Três Tambores e Seis Balizas. Doma e iniciação de potros, além da possibilidade de Hospedagem e programas de Treinamento aos visitantes.

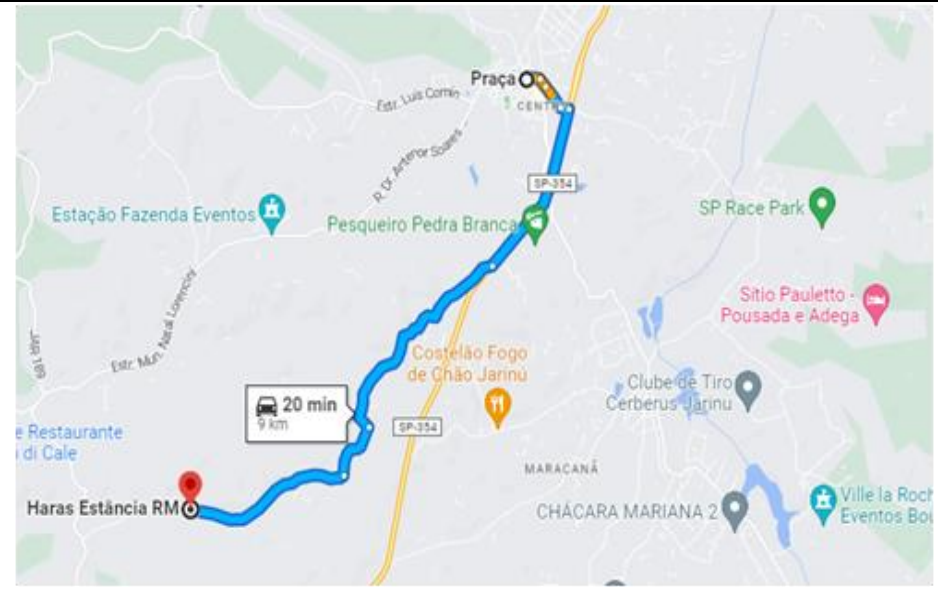
**PLANO DIRETOR MUNICIPAL DE TURISMO DE JARINU  
2023**

NOME DO ATRATIVO	ENDEREÇO	DIAS E HORÁRIO DE FUNCIONAMENTO	SITE/ INSTAGRAM	DISTÂNCIA	TEMPO DESLOCAMENTO A PÉ	TEMPO DESLOCAMENTO DE CARRO	TEMPO DESLOCAMENTO DE BICICLETA
<b>Haras Estância RM</b>	Estrada Municipal Jacundo Censi. (11) 975501530	2ª à domingo das 07h às 22h30	@haraserm	09 km	1h50min	20 min	34 min



**Figura 63 – Haras Estância RM - Jarinu**

Fonte: [https://storage.alboom.ninja/sites/39515/albuns/853983/dsc\\_9718-pano.jpg?t=1625152258](https://storage.alboom.ninja/sites/39515/albuns/853983/dsc_9718-pano.jpg?t=1625152258). 2023.



**Figura 64 – Mapa de Localização/Acesso – Haras ERM– Jarinu/SP**

Fonte: Google Maps, 2023.

O Haras ERM é referência na criação de cavalos da raça Mangalarga Marchador. No local são oferecidos aluguel de cocheiras, pista de treinamento, redondeei e piquetes, além da possibilidade de hospedagem de cavalos.

**PLANO DIRETOR MUNICIPAL DE TURISMO DE JARINU  
2023**

NOME DO ATRATIVO	ENDEREÇO	DIAS E HORÁRIO DE FUNCIONAMENTO	SITE/ INSTAGRAM	DISTÂNCIA	TEMPO DESLOCAMENTO A PÉ	TEMPO DESLOCAMENTO DE CARRO	TEMPO DESLOCAMENTO DE BICICLETA
<b>Pesqueiro Pedra Azul</b>	Rodovia Edgar Máximo Zambotto Km 69 - Bairro Fim do Campo (11) 94191-7757	2ª à domingo e, feriados das 08h às 19h	@pesqueiro pedraazul	09 km	1h50min	20 min	34 min



**Figura 65 – Pesqueiro Pedra Azul - Jarinu**

Fonte: <https://lh3.googleusercontent.com/p/AF1QipMJzFVsyfkJ9oY-BoPHIsV65-CEfqBNmqYMOBcd=w768-h768-n-o-v1>. 2023.



**Figura 66 – Mapa de Localização / Acesso – Pesqueiro Pedra Azul – Jarinu/SP**

Fonte: Google Maps, 2023.

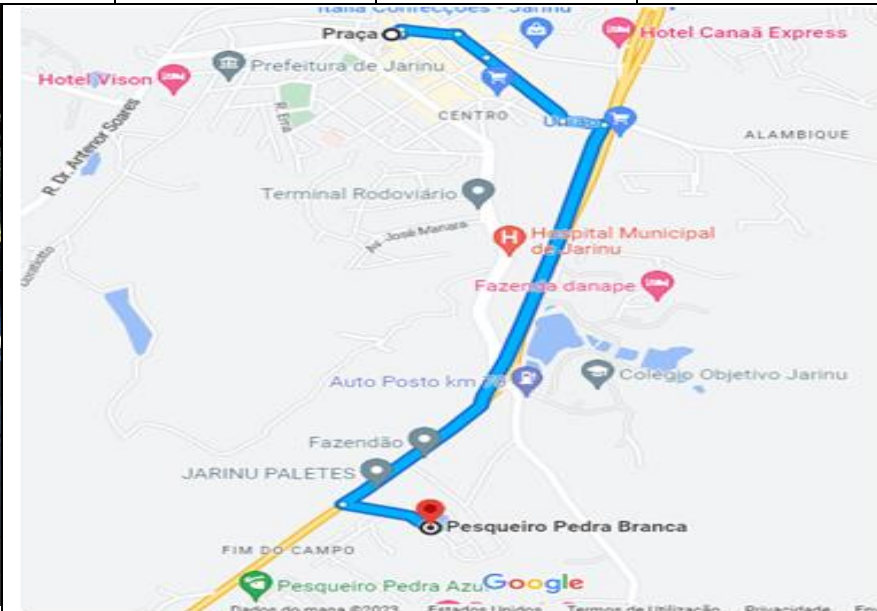
Lugar aprazível com antigo casarão onde em sua sede existe a senzala. Possui um restaurante especializado em peixes como Traíra ou tilápia sem espinhos, com batata frita, mandioca frita, arroz, feijão e salada caipira.

**PLANO DIRETOR MUNICIPAL DE TURISMO DE JARINU  
2023**

NOME DO ATRATIVO	ENDEREÇO	DIAS E HORÁRIO DE FUNCIONAMENTO	SITE/ INSTAGRAM	DISTÂNCIA	TEMPO DESLOCAMENTO A PÉ	TEMPO DESLOCAMENTO DE CARRO	TEMPO DESLOCAMENTO DE BICICLETA
<b>Pesqueiro Pedra Branca</b>	Rod. Edgard Máximo Zambotto, km 70 - Pedra Branca (11) 99898-6012	2ª à dom 07h das 18h	pesqueiro pedra branca	2,5 km	31 min	6 min	10 min



**Figura 67 – Pesqueiro Pedra Branca - Jarinu**  
Fonte: Prefeitura Municipal de Jarinu, 2023.

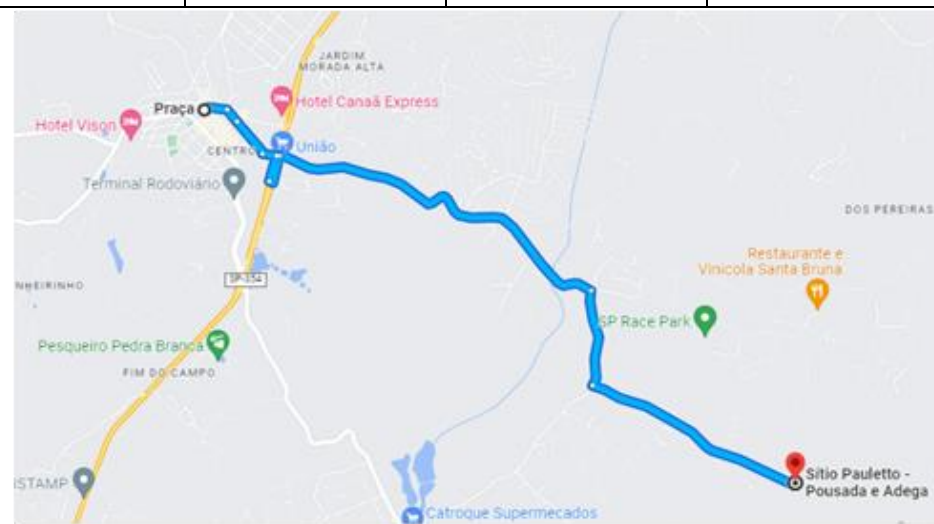


**Figura 68 – Mapa de Localização / Acesso – Pesqueiro Pedra Branca – Jarinu/SP**  
Fonte: Google Maps, 2023.

Possui restaurante com um cardápio bem variado, aberto todos os dias, com música ao nos finais de semana. Pesca por quilo. Amplo salão para eventos. Oferece Chalés para locação.

**PLANO DIRETOR MUNICIPAL DE TURISMO DE JARINU  
2023**

NOME DO ATRATIVO	ENDEREÇO	DIAS E HORÁRIO DE FUNCIONAMENTO	SITE/ INSTAGRAM	DISTÂNCIA	TEMPO DESLOCAMENTO A PÉ	TEMPO DESLOCAMENTO DE CARRO	TEMPO DESLOCAMENTO DE BICICLETA
<b>Pesqueiro Sítio Pauletto</b>	Estrada Mun. Luiz Pauletto - Água Preta (11)4016-3069	3ª a dom das 8h às 18h - 2ª fechado	<a href="https://www.sitiopauletto.com.br">https://www.sitiopauletto.com.br</a>	6,1 km	1h 18 min	13 min	27 min



**Figura 69 – Pesqueiro Sítio Pauletto - Jarinu**

Fonte: Disponível em [https://new-hls.s3.amazonaws.com/hls/data/4972/website/general/bn/normal\\_banner-4.jpg](https://new-hls.s3.amazonaws.com/hls/data/4972/website/general/bn/normal_banner-4.jpg). 2023

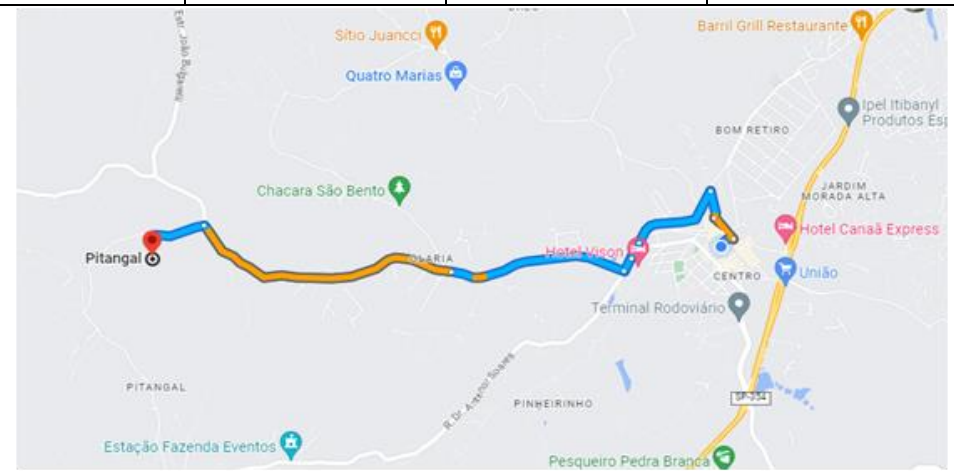
**Figura 70 – Mapa de Localização / Acesso – Pesqueiro Sítio Pauletto – Jarinu/SP**

Fonte: Google Maps, 2023.

O **Pesqueiro Sítio Pauletto** oferece estacionamento gratuito, pesqueiro com lanchonete, adega, orquidário e trilhas. As acomodações incluem quarto, cozinha e banheiro, churrasqueira, TV, ventilador e cozinha totalmente equipada com eletrodomésticos e utensílios. É considerado um local ideal para conhecer a vida no campo, pescar, descansar, degustar um bom vinho, e se hospedar em casas ou chalés com cozinha e churrasqueira.

**PLANO DIRETOR MUNICIPAL DE TURISMO DE JARINU  
2023**

NOME DO ATRATIVO	ENDEREÇO	DIAS E HORÁRIO DE FUNCIONAMENTO	SITE/ INSTAGRAM	DISTÂNCIA	TEMPO DESLOCAMENTO A PÉ	TEMPO DESLOCAMENTO DE CARRO	TEMPO DESLOCAMENTO DE BICICLETA
<b>Sítio Rancho do Vale/ Restaurante</b>	Estrada Municipal Jacinto Marin, s/nº - Pitangal (11) 99970-9362	5ª à sábado das 10h às 22h - domingo e feriados das 10h às 16h	@rancho do vale.jarinu	5,3 km	1h 09 min	12 min	29 min



**Figura 71 – Sítio Rancho do Vale – Jarinu/SP**

Fonte: Prefeitura Municipal de Jarinu, 2023

**Figura 72 – Mapa de Localização / Acesso –Sítio Rancho do Vale – Jarinu/SP**

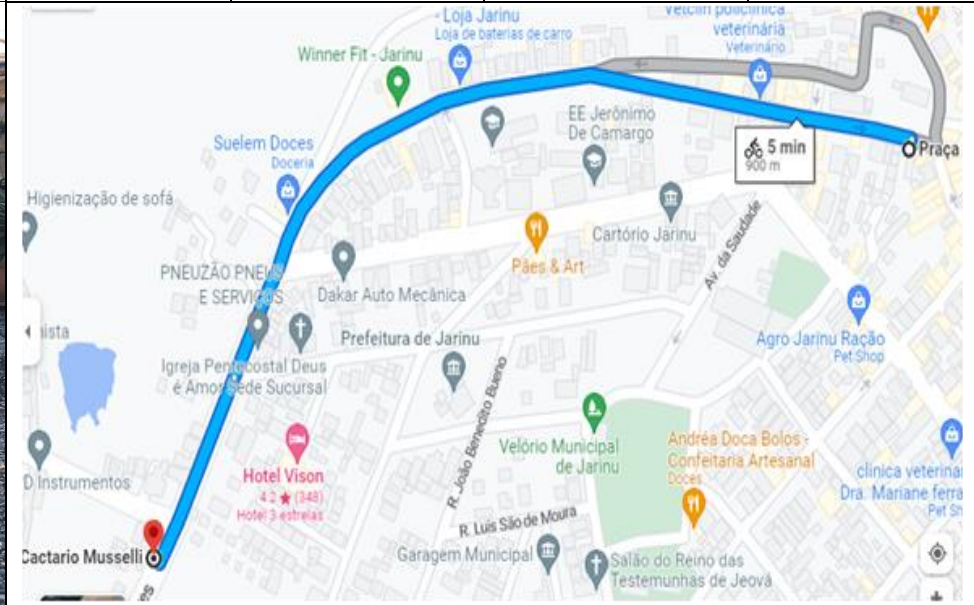
Fonte: Google Maps, 2023.

A propriedade é voltada ao Turismo Rural, de ambiente familiar, onde podem passar o dia, pescando, tendo contato com animais na mini fazendinha, passeio a cavalo e possibilidade de degustar de porções e refeições à beira do lago e ainda levar para casa uma grande variedade de pescados.

**PLANO DIRETOR MUNICIPAL DE TURISMO DE JARINU  
2023**

**FLORES, JARDINS E ORNAMENTOS**

NOME DO ATRATIVO	ENDEREÇO	DIAS E HORÁRIO DE FUNCIONAMENTO	SITE/ INSTAGRAM	DISTÂNCIA	TEMPO DESLOCAMENTO A PÉ	TEMPO DESLOCAMENTO DE CARRO	TEMPO DESLOCAMENTO DE BICICLETA
<b>Cactário Musselli</b>	Av. Antenor Soares Gandra, 848 - Jardim Saúde (11) 97559-1788	4ª a sáb - das 08h às 17h Dom e feriado 08 h às 12 h	@cactariomusselli	900 m	11 min	2 min	4 min



**Figura 73 – Cactário Musselli – Jarinu/SP**

Fonte: Arquivo Cactário Musselli, 2023.

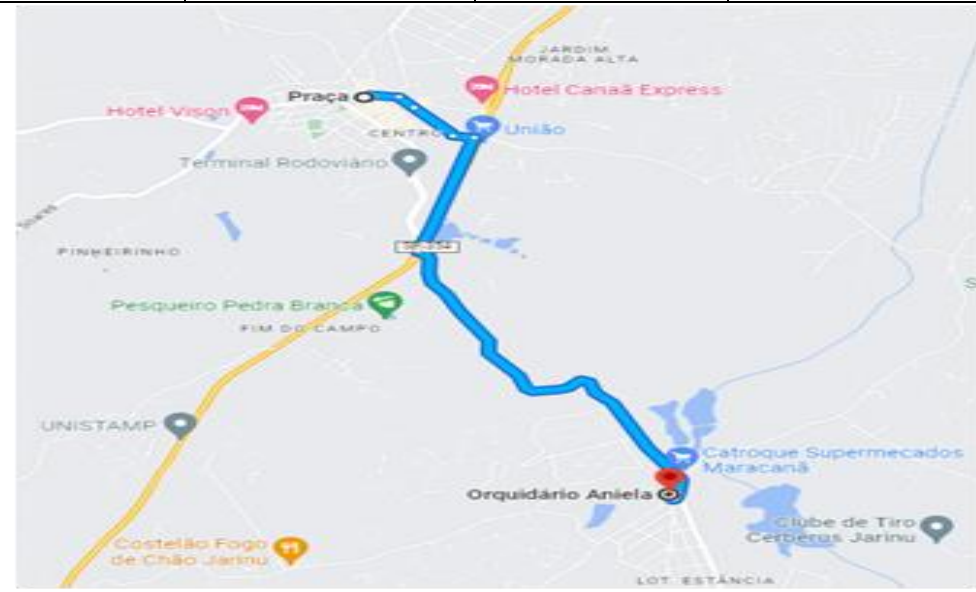
**Figura 74 – Mapa de Localização / Acesso – Cactário Musselli**

Fonte: Google Maps, 2023.

No **Cactário Musselli** são encontrados diversos tipos de plantas para completar os praticantes de jardinagem, tais como Cactos, suculentas, bromélias e palmeiras. Além disso, são comercializados no local vasos, decoração e acessórios para seu jardim.

**PLANO DIRETOR MUNICIPAL DE TURISMO DE JARINU  
2023**

NOME DO ATRATIVO	ENDEREÇO	DIAS E HORÁRIO DE FUNCIONAMENTO	SITE/ INSTAGRAM	DISTÂNCIA	TEMPO DESLOCAMENTO A PÉ	TEMPO DESLOCAMENTO DE CARRO	TEMPO DESLOCAMENTO DE BICICLETA
<b>Orquidário Aniela</b>	Av. São Luís, s/nº, - Maracanã, (11) 4016-4112	2ª à 6ª das 08h às 16h	@orquidario aniela	4,6 km	1 h	9 min	21 min



**Figura 75 – Orquidário Aniella – Jarinu/SP**

Fonte: Arquivo Orquidário Aniela, 2023.

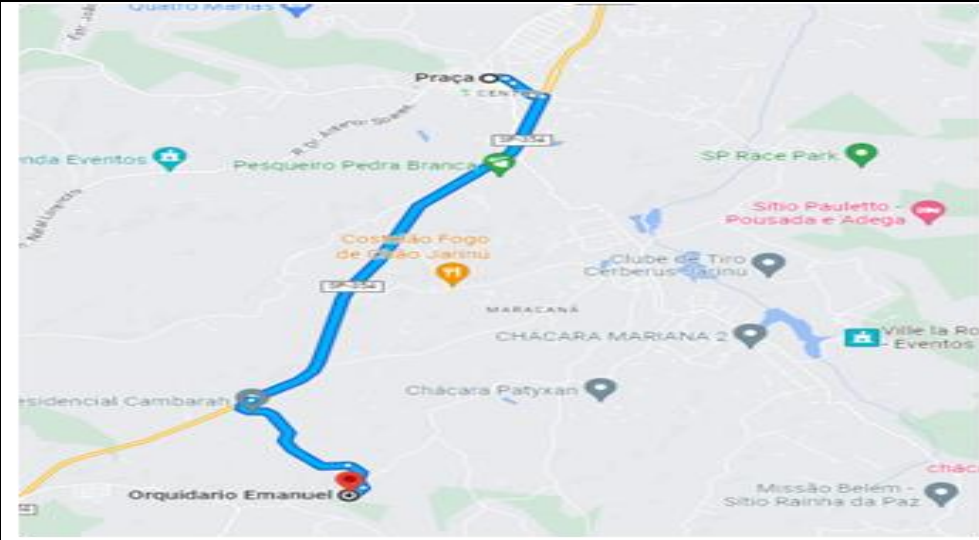
**Figura 76 – Mapa de Localização / Acesso – Orquidário Aniello**

Fonte: Google Maps, 2023.

O **Orquidário Aniela**, está no mercado há mais de 20 anos. No espaço são encontradas orquídeas nacionais e importadas, espécies híbridas, desde mudas, até plantas adultas. Há também micro orquídeas e plantas para colecionadores. O local atende tanto no atacado como no varejo.

**PLANO DIRETOR MUNICIPAL DE TURISMO DE JARINU  
2023**

NOME DO ATRATIVO	ENDEREÇO	DIAS E HORÁRIO DE FUNCIONAMENTO	SITE/ INSTAGRAM	DISTÂNCIA	TEMPO DESLOCAMENTO A PÉ	TEMPO DESLOCAMENTO DE CARRO	TEMPO DESLOCAMENTO DE BICICLETA
<b>Orquidário Emanuel</b>	Em frente à Estr. Mun. Manoel Gerez Navarro, 220 - Maracanã (11) 91402-6784	Somente com hora marcada.	<a href="https://orquidarioemanuel.com.br/">https://orquidarioemanuel.com.br/</a>	11 km	2h14 min	17 min	44 min



**Figura 77 – Orquidário Emanuel – Jarinu/SP**

Fonte: Disponível em <https://orquidarioemanuel.com.br/wp-content/uploads/2018/12/estufa-orquidario-emanuel.jpg>, 2023.

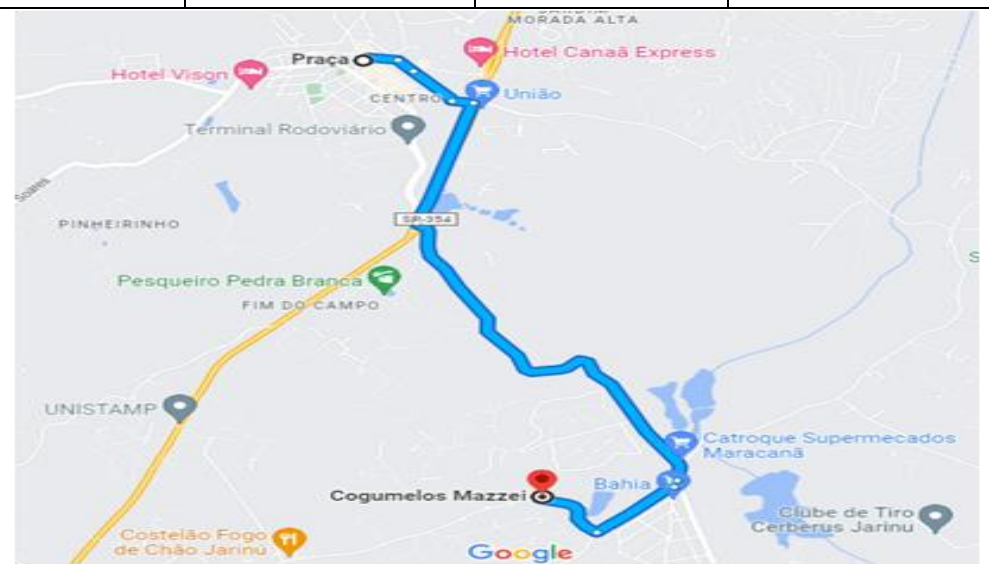
**Figura 78 – Mapa de Localização / Acesso – Orquidário Emanuel**

Fonte: Google Maps, 2023.

O orquidário nasceu em 1999 a partir da formação da coleção particular de um dos integrantes da família como *hobby*, mas por conta do crescimento da coleção, se instalaram em 2008 em Jarinu para poderem continuar o cultivo em uma área maior. É reconhecido como um dos maiores orquidários do país em diversidade de espécies.

**PLANO DIRETOR MUNICIPAL DE TURISMO DE JARINU  
2023**

NOME DO ATRATIVO	ENDEREÇO	DIAS E HORÁRIO DE FUNCIONAMENTO	SITE/ INSTAGRAM	DISTÂNCIA	TEMPO DESLOCAMENTO A PÉ	TEMPO DESLOCAMENTO DE CARRO	TEMPO DESLOCAMENTO DE BICICLETA
<b>Cogumelos Mazzei</b>	Av. São Luíz, 448 - Maracanã (11) 4016-3601	2ª à 6ª das 08h às 12h das 13h30 a 15h Sábado das 08h às 13h Domingo fechado	@cogumelo smazzei	5,6 km	1h12min	12 min	25 min



**Figura 79 – Cogumelos Mazzei – Jarinu/SP**

Fonte: Prefeitura Municipal de Jarinu, 2023

**Figura 80 – Mapa de Localização / Acesso – Cogumelos Mazzei**

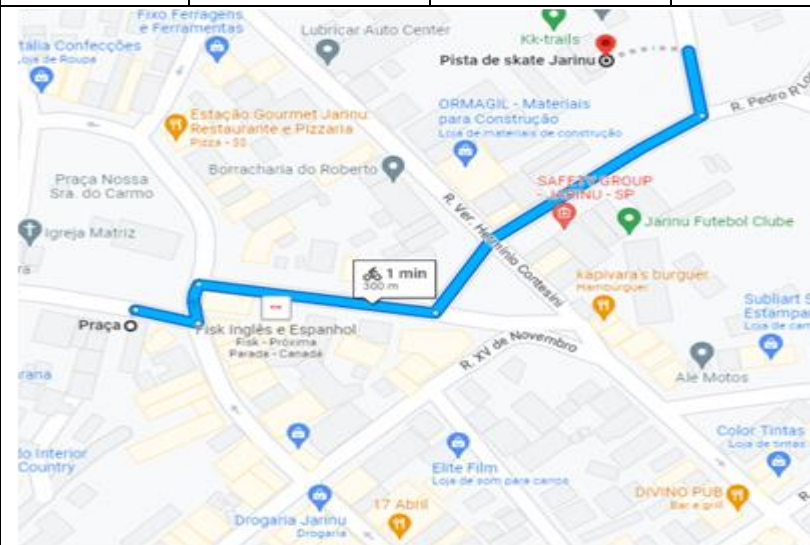
Fonte: Google Maps, 2023.

O maior objetivo do local é produzir cogumelos comestíveis da mais alta qualidade e para isto, existe o investimento contínuo nas mais modernas técnicas de cultivo. Pioneira na produção de cogumelos consagrados na Europa, Ásia e Américas, a empresa produz e oferece uma grande variedade de cogumelos 'in natura', em conserva e desidratados. No local há um showroom que oferece a exposição permanente de uma pequena produção de cogumelos, onde os visitantes recebem informações sobre os mais variados tipos de cogumelos e seus benefícios para a saúde.

**PLANO DIRETOR MUNICIPAL DE TURISMO DE JARINU  
2023**

**ESPAÇOS ESPORTIVOS**

NOME DO ATRATIVO	ENDEREÇO	DIAS E HORÁRIO DE FUNCIONAMENTO	SITE/ INSTAGRAM	DISTÂNCIA	TEMPO DESLOCAMENTO A PÉ	TEMPO DESLOCAMENTO DE CARRO	TEMPO DESLOCAMENTO DE BICICLETA
<b>Pista de Skate “Rafael Casarin Cabrera”</b>	Av. José Mauro Soranz, 51 - Centro (11) 4016-3232	24h	<a href="http://www.jarinu.sp.gov.br">http://www.jarinu.sp.gov.br</a>	300 m	4 min	1 min	1 min



**Figura 81 – Pista de Skate de Jarinu**

Fonte: <https://www.jarinu.sp.gov.br/noticias/cultura-turismo-e-lazer/parceria-entre-empresas-prefeitura-e-estado-transformam-muro-ao-lado-da-pista-de-skate>. 2023

**Figura 82 – Mapa de Localização / Acesso – Pista de Skate**

Fonte: Google Maps, 2023.

O local, pertencente ao Complexo Esportivo de Jarinu, foi escolhido para ser um dos precursores do projeto contemplado no Arte Urbana SP, do Estado de São Paulo, sendo encabeçado pelo artista Binho Ribeiro, um dos precursores da *Street Art* no Brasil.

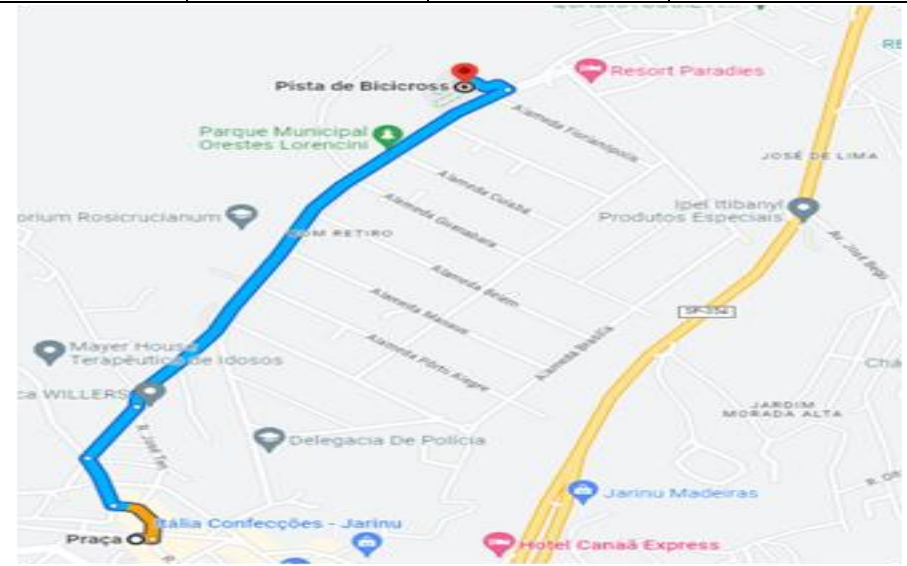
**PLANO DIRETOR MUNICIPAL DE TURISMO DE JARINU  
2023**

NOME DO ATRATIVO	ENDEREÇO	DIAS E HORÁRIO DE FUNCIONAMENTO	SITE/ INSTAGRAM	DISTÂNCIA	TEMPO DESLOCAMENTO A PÉ	TEMPO DESLOCAMENTO DE CARRO	TEMPO DESLOCAMENTO DE BICICLETA
<b>Pista Municipal de BMX "Lucinho Bernucci"</b>	Av. Ver. João Pedro Ferraz, 823 - Bom Retiro (11) 4016-3232	Sob Agendamento	<a href="http://www.jarinu.sp.gov.br">www.jarinu.sp.gov.br</a>	1,6 km	18 min	4 min	7 min



**Figura 83 – Pista de BMX de Jarinu**

Fonte: Secretaria de Cultura, Turismo, Esporte e Lazer de Jarinu, 2023.



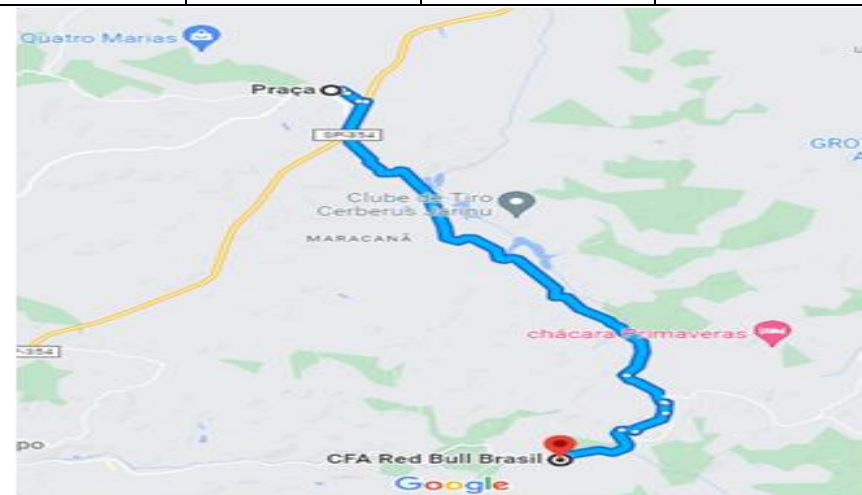
**Figura 84 – Mapa de Localização / Acesso – Pista de BMX**

Fonte: Google Maps, 2023.

A Pista possui uma extensão total de 380m. Possui arquibancada com capacidade de 500 pessoas e *gate* de largada automático, o que a torna uma pista muito procurada tanto para a prática do lazer do munícipe como para as mais diversas competições esportivas da categoria, como o Campeonato Paulista de BMX e Copa Penks Brasil, que reúne atletas nacionais e internacionais.

**PLANO DIRETOR MUNICIPAL DE TURISMO DE JARINU  
2023**

NOME DO ATRATIVO	ENDEREÇO	DIAS E HORÁRIO DE FUNCIONAMENTO	SITE/ INSTAGRAM	DISTÂNCIA	TEMPO DESLOCAMENTO A PÉ	TEMPO DESLOCAMENTO DE CARRO	TEMPO DESLOCAMENTO DE BICICLETA
<b>CFA Red Bull Brasil</b>	Estrada Municipal João Lúcio Prado, Km 10 – Jarinu/SP (11) 4534-9900	2ª à domingo às 06h às 23h30. <b>4ª feiras FECHADO</b>	Cfa Red Bull Brasil	16,8 km	3h31 min	30 min	1 h 11 min



**Figura 85 – CFA Red Bull Brasil – Jarinu/SP**

Fonte: Disponível em <https://ge.globo.com/sp/vale-do-paraiba-regiao/futebol/times/bragantino/noticia/academia-alojamento-e-campos-oficiais-conheca-o-novo-ct-do-bragantino-em-jarinu.ghtml>. 2023,

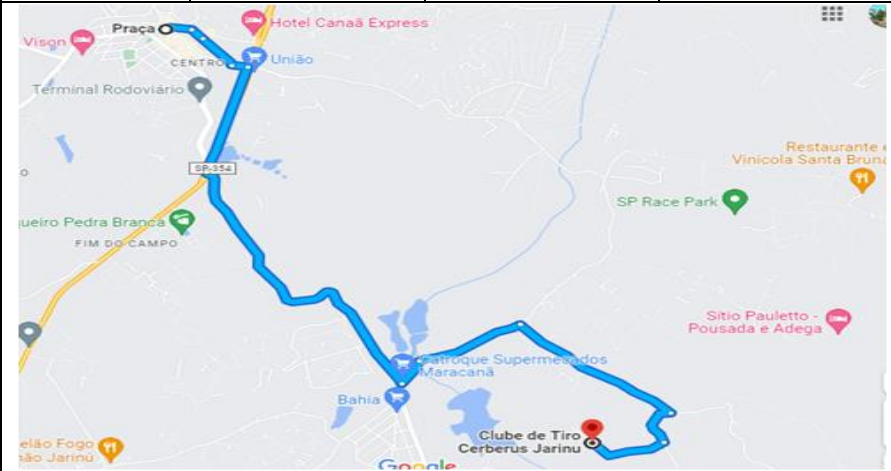
**Figura 86 – Mapa de Localização/Acesso - CFA Red Bull Brasil – Jarinu/SP.**

Fonte: Google Maps, 2023.

Em meio a um clima tranquilo, cercado por muitas árvores, o centro de treinamentos ocupa uma área de 600 mil m<sup>2</sup> e 55 mil m<sup>2</sup> de área construída. São três campos oficiais, sendo dois de grama natural e um de grama sintética. Um deles, por estar em um terreno maior, pode ser dividido em dois campos para treinos. O local ainda tem alojamento, que abriga mais de 100 meninos, academia, piscina, sala de fisioterapia e enfermaria, sala de dentista (alguns dias por semana), sala de estudos, sala de vídeo game. O CFA existe desde 2009 e é alugado pelo RB Brasil.

**PLANO DIRETOR MUNICIPAL DE TURISMO DE JARINU  
2023**

NOME DO ATRATIVO	ENDEREÇO	DIAS E HORÁRIO DE FUNCIONAMENTO	SITE/ INSTAGRAM	DISTÂNCIA	TEMPO DESLOCAMENTO A PÉ	TEMPO DESLOCAMENTO DE CARRO	TEMPO DESLOCAMENTO DE BICICLETA
<b>Clube de Tiro Cerberus</b>	Estrada Municipal Francisco Quesada Santos, Km 1,7, Nº 10 – Maracaná – Jarinu/SP (11) 93320-7694	3ª e, 4ª das 09h às 17h / 5ª das 09h00 às 21h / 6ª e sáb das 09h às 17h	<a href="http://ctcerberus.com.br/">http://ctcerberus.com.br/</a> <a href="https://www.instagram.com/ctcerberus">@ctcerberus</a>	7,8 km	1h42 min	16 min	38 min



**Figura 87 – Clube de Tiro Cerberus – Jarinu/SP**

Fonte: Disponível em <http://ctcerberus.com.br/wp-content/uploads/2019/07/clube-de-tiro-cerberus-jarinu-o-clube-estrutura-1.jpg>. 2023.

**Figura 88 – Mapa de Localização/Acesso – Clube de Tiro Cerberus – Jarinu/SP .**

Fonte: Google Maps, 2023.

O Clube de Tiro e Caça **Cerberus Jarinu** possui infraestrutura contempla, com modernas e confortáveis instalações, incluindo: salas de aula, churrasqueira, estacionamento e estande de tiros com instrutores e profissionais de tiro devidamente capacitados e experientes.

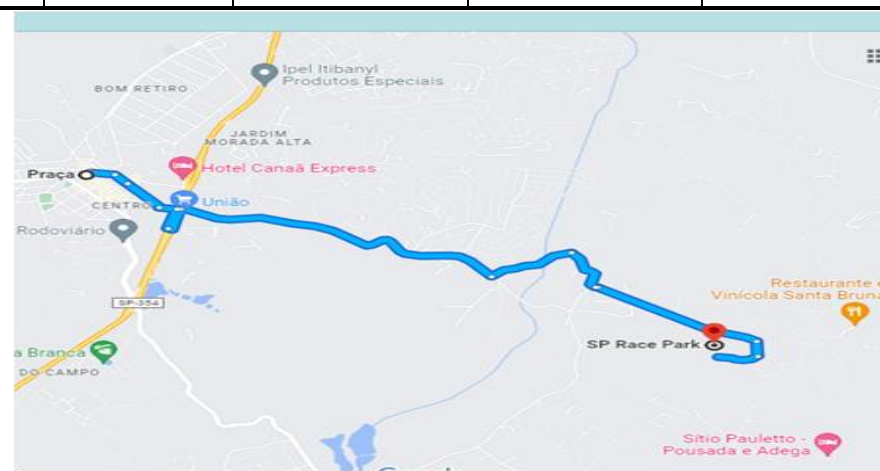
**PLANO DIRETOR MUNICIPAL DE TURISMO DE JARINU  
2023**

NOME DO ATRATIVO	ENDEREÇO	DIAS E HORÁRIO DE FUNCIONAMENTO	SITE/ INSTAGRAM	DISTÂNCIA	TEMPO DESLOCAMENTO A PÉ	TEMPO DESLOCAMENTO DE CARRO	TEMPO DESLOCAMENTO DE BICICLETA
<b>SP Race Park - Off-Road</b>	Estrada Municipal Xisto Valter Bernucci nº 850 Sentido Centro Bairro - Bairro dos Pereiras	4ª à domingos e feriados das 09h às 18h	<a href="http://www.spracepark.com.br">http://www.spracepark.com.br</a>	6,2 km	1h23 min	13 min	32 min



**Figura 89 – SP Race Park – Jarinu/SP**

Fonte: Disponível em <https://circuitodasfrutasoficial.sp.gov.br/wp-content/uploads/2021/07/Overview-IPIRANGA-copy-1-1024x473.jpeg>, 2023.



**Figura 90 – Mapa de Localização/Acesso – SP Race Park – Jarinu/SP .**

Fonte: Google Maps, 2023.

O **SP Race Park** é um local de encontro, lazer e diversão para trilheiros, esportistas e praticantes de esportes off road. A estrutura conta com pista de Motocross, de Cross Country, de Minicross e Flat Track, além de área para Camping. O local oferece 4 banheiros com vestiários e lanchonete. Há cursos básicos e avançados para pilotagem em trilhas e competições para adultos e crianças.

PLANO DIRETOR MUNICIPAL DE TURISMO DE JARINU  
2023

ADEGAS E ALAMBIQUES

NOME DO ATRATIVO	ENDEREÇO	DIAS E HORÁRIO DE FUNCIONAMENTO	SITE/ INSTAGRAM	DISTÂNCIA	TEMPO DESLOCAMENTO A PÉ	TEMPO DESLOCAMENTO DE CARRO	TEMPO DESLOCAMENTO DE BICICLETA
<b>Adega 4 Marias</b>	Estr. Benvenuto Parise, km 2,8 - Chavi (11) 4016-1968	3ª à 6ª das 8h às 17h00 / sáb das 11h às 17h / dom das 11h às 14h	<a href="http://www.adegaquatromarias.com.br/">http://www.adegaquatromarias.com.br/</a>	3 km	42 min	7 min	20 min



**Figura 91 – Adega 4 Marias - Jarinu/SP**

Fonte: Disponível em <http://www.adegaquatromarias.com.br/>. 2023.

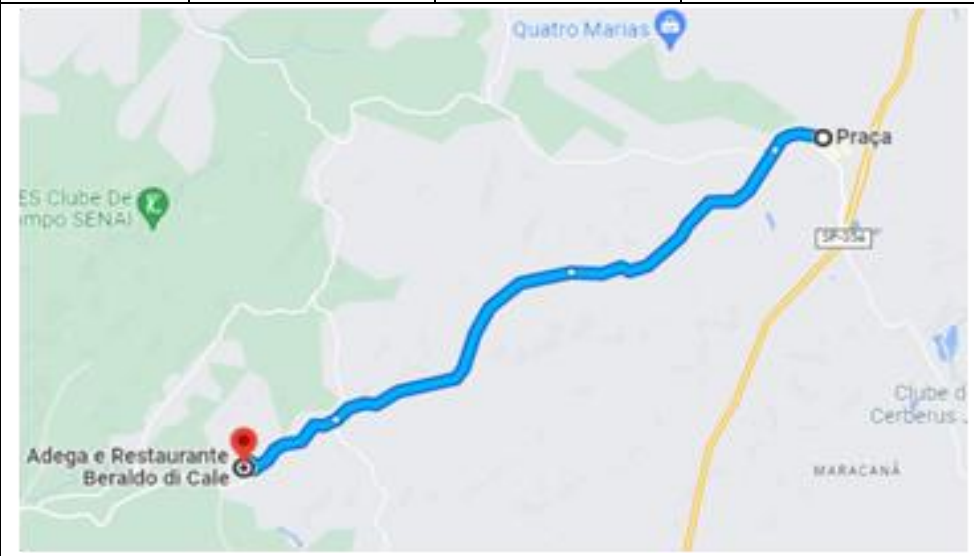
**Figura 92 – Mapa de Localização/Acesso – Ponto 68 – Paintball – Jarinu/SP .**

Fonte: Google Maps, 2023.

De propriedade de uma família italiana instalada na região desde 1888, a **Adega** produz diferentes tipos de vinhos, Limoncelo, licores, suco de uva e cerveja artesanal que não contém aditivos químicos e é produzida com água leve e cristalina, que nasce no próprio sítio. As particularidades são a textura, cor e nuances de estilo. A Adega Quatro Marias também serve almoço aos finais de semana.

**PLANO DIRETOR MUNICIPAL DE TURISMO DE JARINU  
2023**

NOME DO ATRATIVO	ENDEREÇO	DIAS E HORÁRIO DE FUNCIONAMENTO	SITE/ INSTAGRAM	DISTÂNCIA	TEMPO DESLOCAMENTO A PÉ	TEMPO DESLOCAMENTO DE CARRO	TEMPO DESLOCAMENTO DE BICICLETA
<b>Adega Beraldo Di Cale</b>	Estr. Mun. Natal Lorencini km 12 - Campo Verde (11) 4584-4330	Adega: 3ª à sáb das 8h às 17h / dom das 9h às - Restaurante: Sábado, domingo e feriado das 11h às 17h	@beraldodicale	10,5 km	2h08 min	14 min	42 min



**Figura 93 – Beraldo di Cale - Jarinu/SP**

Fonte: Prefeitura Municipal de Jarinu, 2023.

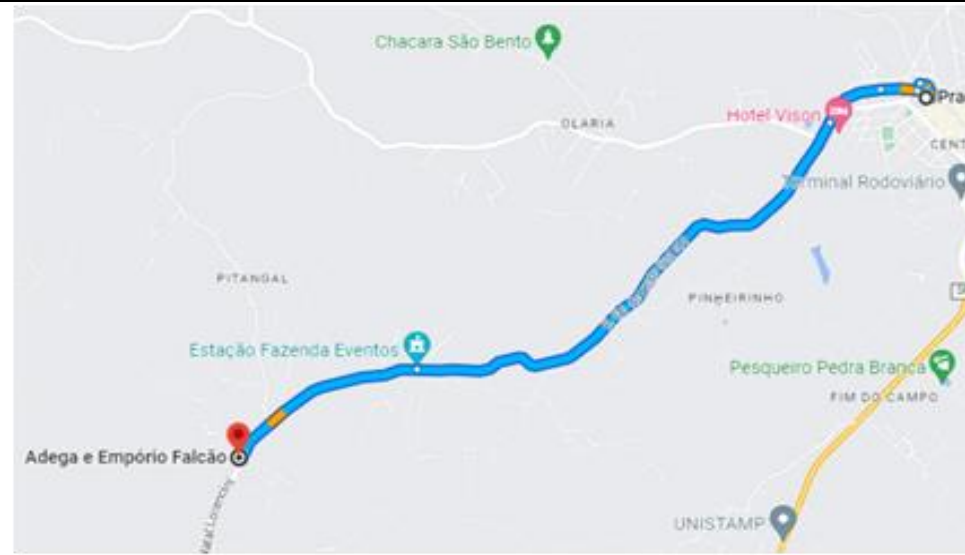
**Figura 94 – Mapa de Localização/Acesso – Beraldo di Cale**

Fonte: Google Maps, 2023.

Tanto a Adega quanto o Restaurante estão situados em uma belíssima área rural, privilegiados pelo clima, pelo solo e pelas águas dos rios e nascentes. O restaurante oferece pratos caseiros, e que lembram a cultura e a tradição da boa mesa italiana. Na Adega, podem ser encontrados todos os rótulos produzidos pela vinícola local, além de licores, queijos e produtos exclusivos (como a Mexeriquinha), típicos da Fazenda.

**PLANO DIRETOR MUNICIPAL DE TURISMO DE JARINU  
2023**

NOME DO ATRATIVO	ENDEREÇO	DIAS E HORÁRIO DE FUNCIONAMENTO	SITE/ INSTAGRAM	DISTÂNCIA	TEMPO DESLOCAMENTO A PÉ	TEMPO DESLOCAMENTO DE CARRO	TEMPO DESLOCAMENTO DE BICICLETA
<b>Adega e Empório Falcão</b>	Estr. Mun. Natal Lorencini km 5 - Pitangal (11) 4016-4965	3ª à dom. e feriados das 8h às 17h00	@emporiofalcao mg	5,8 km	1h13 min	8 min	26 min



**Figura 95 – Adega & Empório Falcão - Jarinu/SP**

Fonte: Prefeitura Municipal de Jarinu, 2023.

**Figura 96 – Mapa de Localização/Acesso – Adega & Empório Falcão**

Fonte: Google Maps, 2023.

O local oferece almoço caipira e uma adega repleta de cachaça de alambique e outras iguarias típicas da fazenda, como queijos, salames, vinhos, licores e doces, além da Cerveja de fabricação própria Falcão Weissbier, uma cerveja de trigo típica da região da Baviera, produzida de acordo com a lei da pureza alemã.

**PLANO DIRETOR MUNICIPAL DE TURISMO DE JARINU  
2023**

NOME DO ATRATIVO	ENDEREÇO	DIAS E HORÁRIO DE FUNCIONAMENTO	SITE/ INSTAGRAM	DISTÂNCIA	TEMPO DESLOCAMENTO A PÉ	TEMPO DESLOCAMENTO DE CARRO	TEMPO DESLOCAMENTO DE BICICLETA
<b>Alambique Ferrara</b>	Sítio São Pedro, s/ nº - Pinhal (11) 4016-4411	2ª à sáb das 7h às 17h / dom e feriados das 7h às 12h	@alambiquefer rara	4,5 k	56 min	9 min	24 min



**Figura 97 – Alambique Ferrara - Jarinu/SP**

Fonte: Prefeitura Municipal de Jarinu, 2023.



**Figura 98 – Mapa de Localização/Acesso – Alambique Ferrara**

Fonte: Google Maps, 2023.

Propriedade em local agradável, cercado de muito verde e linda paisagem natural. Desde 1976 produz a tradicional “Caninha Nova Ferrara” de forma artesanal e sem adição de produtos químicos. Além da produção de Cachaça, o Sítio oferece a loja “Casa da Vovó”, onde o visitante encontrará artesanato, doces, licores, vinhos, cachaça, entre outros produtos.

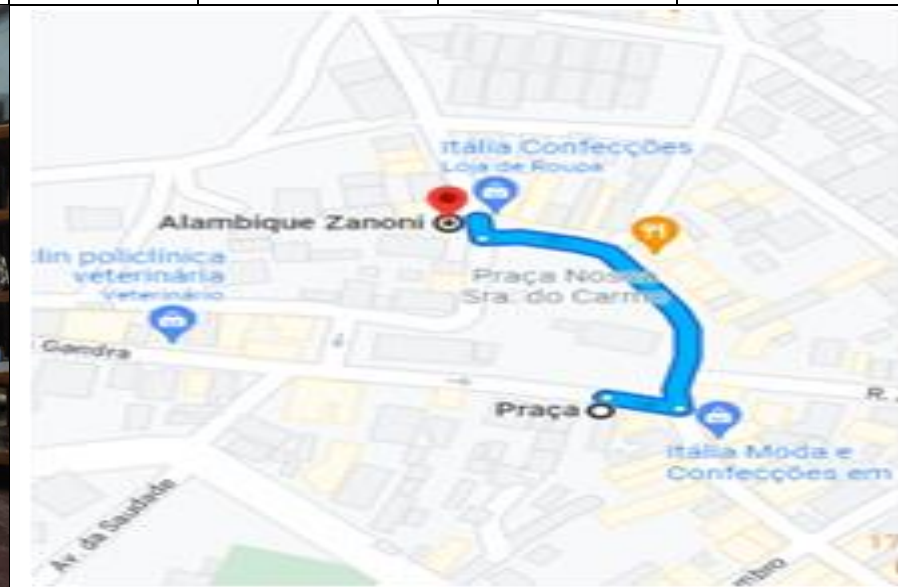
**PLANO DIRETOR MUNICIPAL DE TURISMO DE JARINU  
2023**

NOME DO ATRATIVO	ENDEREÇO	DIAS E HORÁRIO DE FUNCIONAMENTO	SITE/ INSTAGRAM	DISTÂNCIA	TEMPO DESLOCAMENTO A PÉ	TEMPO DESLOCAMENTO DE CARRO	TEMPO DESLOCAMENTO DE BICICLETA
<b>Alambique Zanoni</b>	Rua Juvenal Alvin, 58 - Centro (11) 4016-4255	2ª a sábado das 9h às 17h / dom e fer das 9h às 12h	www.adega.zanoni.jarinu	180 m	2 min	1 min	1 min



**Figura 99 – Alambique Zanoni - Jarinu/SP**

Fonte: Prefeitura Municipal de Jarinu, 2023.



**Figura 100 – Mapa de Localização/Acesso – Alambique Zanoni**

Fonte: Google Maps, 2023.

Produz cachaça de qualidade desde 1943, de pai para filho há 4 gerações. Tomando todos os cuidados necessários para a elaboração de produtos de elevada qualidade tanto no aroma, sabor e demais características da tradicional cachaça brasileira. No local são produzidos licores há mais de 20 anos com a receita original da família. São feitos a partir da cachaça branca e frutas da região, o que confere o sabor marcante de cada licor. As frutas são desidratadas com o intuito de aproveitar seu melhor em todas as épocas do ano além daquela da colheita.

**PLANO DIRETOR MUNICIPAL DE TURISMO DE JARINU  
2023**

NOME DO ATRATIVO	ENDEREÇO	DIAS E HORÁRIO DE FUNCIONAMENTO	SITE/ INSTAGRAM	DISTÂNCIA	TEMPO DESLOCAMENTO A PÉ	TEMPO DESLOCAMENTO DE CARRO	TEMPO DESLOCAMENTO DE BICICLETA
<b>Bodega Gerez</b>	Rua Irene, 185 - Maracanã (11) 97437-1645.	Agendar via WhatsApp ou Instagram	@bodegagerez	5,5 km	1h07min	11 min	24 min



**Figura 101 – Bodega Gerez - Jarinu/SP**

Fonte: <https://circuitodasfrutasoficial.sp.gov.br/local/bodega-gerez/>. 2023.



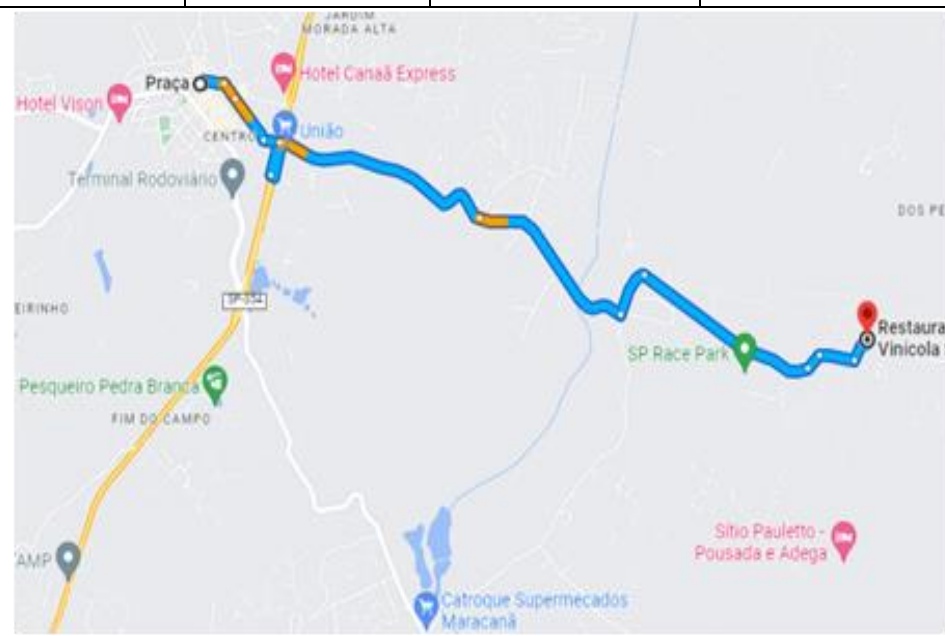
**Figura 102 – Mapa de Localização/Acesso – Bodega Gerez**

Fonte: Google Maps, 2023.

Produtor de vinhos artesanais com uvas finas e de mesa. Entre os vinhos produzidos, possui os finos. Merlot, Cabernet Sauvignon, Marselan todos os tintos. E o primeiro vinho nobre, Syrah. Os de mesa Niágara Branco Seco, Niágara Rosé suave, Lorena Branco Seco e Rainha híbrida IAC, Branco Seco.

**PLANO DIRETOR MUNICIPAL DE TURISMO DE JARINU  
2023**

NOME DO ATRATIVO	ENDEREÇO	DIAS E HORÁRIO DE FUNCIONAMENTO	SITE/ INSTAGRAM	DISTÂNCIA	TEMPO DESLOCAMENTO A PÉ	TEMPO DESLOCAMENTO DE CARRO	TEMPO DESLOCAMENTO DE BICICLETA
<b>Vinícola Santa Bruna</b>	Estr. Mun. Xisto Valter Bernucci, km 1,5 - Água Preta (110 4016-3321	3ª à 6ª: com agendamento prévio. Sáb, dom e fer/; das 9h às 16h	<a href="http://www.santa-bruna.com.br">http://www.santa-bruna.com.br</a>	6,4 km	1h23min	14 min	29 min



**Figura 103 – Vinícola Santa Bruna - Jarinu/SP**

Fonte: Prefeitura Municipal de Jarinu, 2023.

**Figura 104 – Mapa de Localização/Acesso – Vinícola Santa Bruna**

Fonte: Google Maps, 2023.

Atraído pela fauna e flora, o casal Anôr e Alice no início dos anos 90, encontrou uma área em um vale, rica em água mineral e com uma pequena plantação de uvas Niágara, que deu origem aos primeiros litros de vinho produzidos pela propriedade. A partir daí, outras variedades foram plantadas, como a Bordô, Cabernet, Lorena, Santa Isabel e Niágara, diversificando a produção de vinhos da propriedade. Um espaço dedicado à boa gastronomia, com excelentes vinhos produzidos no local e uma área com lava-pés, lago, quiosque e gruta.

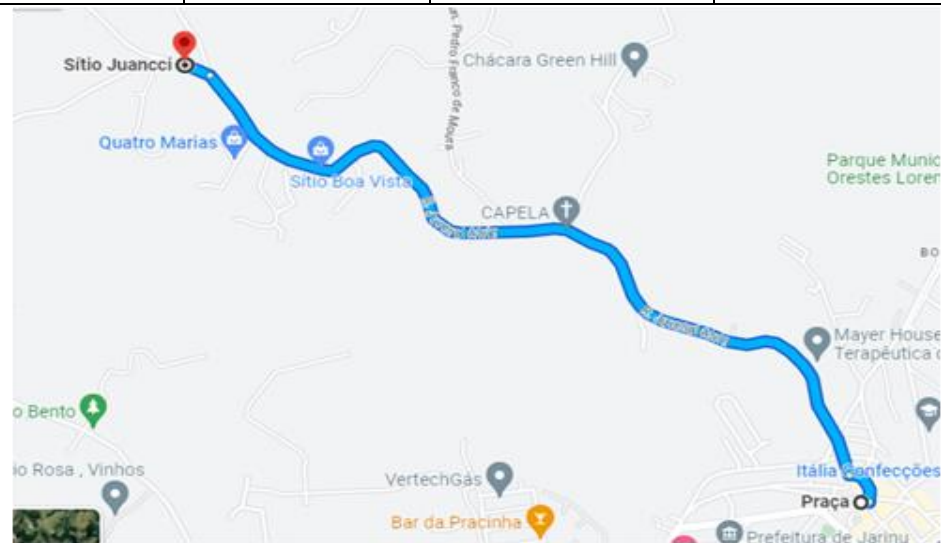
**PLANO DIRETOR MUNICIPAL DE TURISMO DE JARINU  
2023**

**ATRATIVOS DIVERSOS**

NOME DO ATRATIVO	ENDEREÇO	DIAS E HORÁRIO DE FUNCIONAMENTO	SITE/ INSTAGRAM	DISTÂNCIA	TEMPO DESLOCAMENTO A PÉ	TEMPO DESLOCAMENTO DE CARRO	TEMPO DESLOCAMENTO DE BICICLETA
<b>Sítio Juancçi - Turismo Rural</b>	Estrada Municipal Benvenuto Parise, 3208 - Breu (11) 98836-1883	sáb, dom e feriados das 08h30 às 13h	@sítiojuancçi	3,2 km	45 min	7 min	23 min



**Figura 105 – Sítio Juancçi - Turismo Rural - Jarinu/SP**  
Fonte: <https://circuitodasfrutasoficial.sp.gov.br/local/sitio-juancçi/>, 2023.

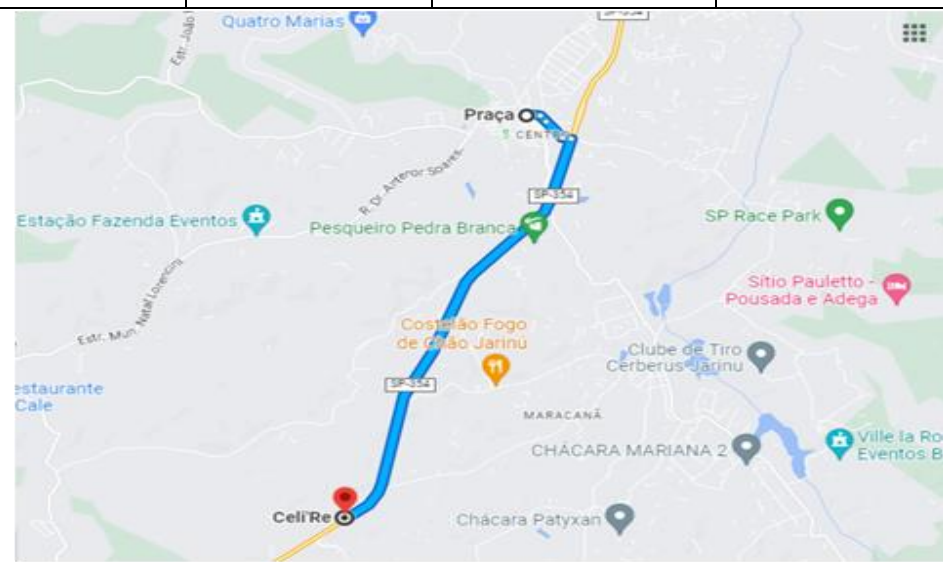


**Figura 106 – Mapa de Localização/Acesso – Sítio Juancçi**  
Fonte: Google Maps, 2023.

Sítio destinado para turismo rural, contendo área de descanso, Playground, área dos animais, restaurante (café da manhã), pousada (em breve). Especializado na oferta de experiência pedagógica ambiental.

**PLANO DIRETOR MUNICIPAL DE TURISMO DE JARINU  
2023**

NOME DO ATRATIVO	ENDEREÇO	DIAS E HORÁRIO DE FUNCIONAMENTO	SITE/ INSTAGRAM	DISTÂNCIA	TEMPO DESLOCAMENTO A PÉ	TEMPO DESLOCAMENTO DE CARRO	TEMPO DESLOCAMENTO DE BICICLETA
<b>Celi're - Casa de sucos</b>	Rod. Edgard Máximo Zambotto, km 64 - Soares (11) 98894-2418	2ª a 6ª das 06h30 às 17h sáb das 06h30 às 18h00 / dom 07h00 às 18h00, feriados	400 m	4 min	1 min	2 min	28 min



**Figura 107 – Celi're - Casa de Sucus - Jarinu/SP**

Fonte: Disponível em

[https://lh3.googleusercontent.com/p/AF1QipP\\_i9Ql6aGJVJZuqmquXbcAxkEw3rU4Mq97ciYF=s680-w680-h510](https://lh3.googleusercontent.com/p/AF1QipP_i9Ql6aGJVJZuqmquXbcAxkEw3rU4Mq97ciYF=s680-w680-h510). 2023.

**Figura 108 – Mapa de Localização/Acesso – Celi're - Casa de Sucus**

Fonte: Google Maps, 2023.

Ambiente familiar e agradável. Lanches preparados na hora, O principal prato do local é o lanche de linguiça e a coxinha de massa de mandioca com vários sabores. São servidos café, sucos e refrigerantes, salgados assados, vitaminas e açaí. Doces, queijos e vinhos. No frio há caldos e chocolate quente.

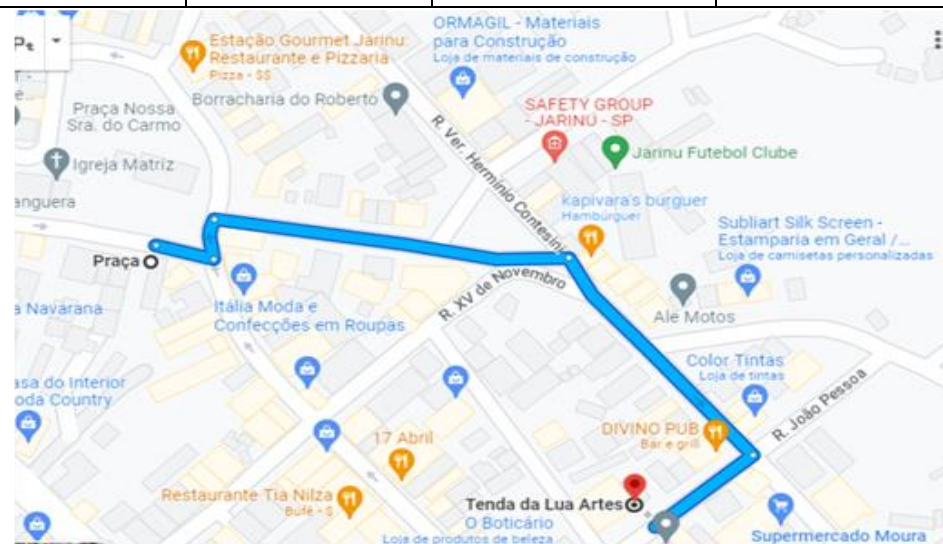
**PLANO DIRETOR MUNICIPAL DE TURISMO DE JARINU  
2023**

NOME DO ATRATIVO	ENDEREÇO	DIAS E HORÁRIO DE FUNCIONAMENTO	SITE/ INSTAGRAM	DISTÂNCIA	TEMPO DESLOCAMENTO A PÉ	TEMPO DESLOCAMENTO DE CARRO	TEMPO DESLOCAMENTO DE BICICLETA
<b>Tenda da Lua - Artes</b>	Rua João Pessoa, 118 - Centro (11) 99665-2670	2ª à Sábado das 09h às 21h	@tenda_da_lua_artes	400 m	4 min	1 min	2 min



**Figura 109 – Tenda da Lua Artes - Jarinu/SP**

Fonte: Disponível em <https://lh3.googleusercontent.com/p/AF1QipMNML68rkm3Xppb8vW1PLDvUI6leT338oTUNEE=s680-w680-h510>; 2023.



**Figura 110 – Mapa de Localização/Acesso – Tenda da Lua Artes**

Fonte: Google Maps, 2023.

A Tenda da Lua é composta uma família de artesãos que produz artesanatos próprios e de outros artesãos e produtores de Jarinu. Oferece ainda lembranças, peças para decoração, acessórios, artigos esotéricos, cristais e pedras naturais, velas aromatizadas, orgonites, livros, empório, lanchonete com lanches, pastéis com sabores diferenciados e local para um café coado na hora com quitutes gourmet.

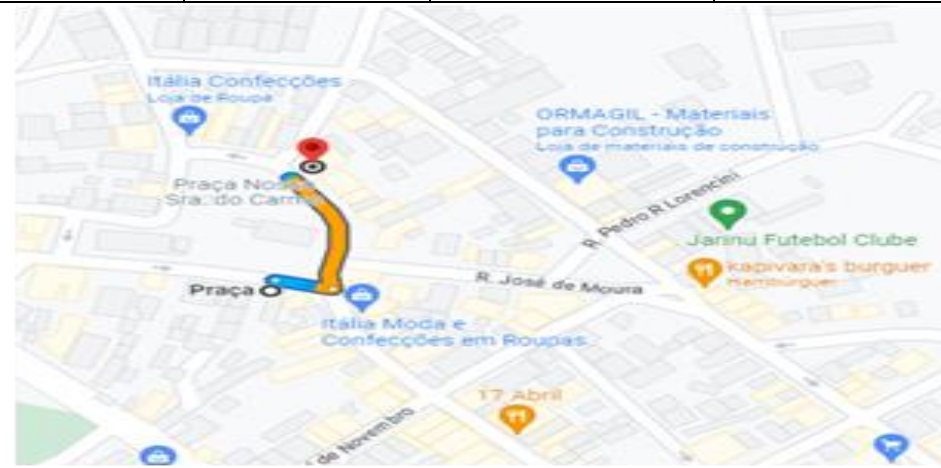
**PLANO DIRETOR MUNICIPAL DE TURISMO DE JARINU  
2023**

NOME DO ATRATIVO	ENDEREÇO	DIAS E HORÁRIO DE FUNCIONAMENTO	SITE/ INSTAGRAM	DISTÂNCIA	TEMPO DESLOCAMENTO A PÉ	TEMPO DESLOCAMENTO DE CARRO	TEMPO DESLOCAMENTO DE BICICLETA
<b>Estação Gourmet Restaurante e Pizzaria</b>	Rua Cel. José Inácio, 71 – Centro (11) 4016-2042	2ª à 6ª 11h às 15h e 18h às 22h Sáb/dom 12h às 15h e 18h às 22h	<a href="http://www.estacaogourmetjarinu.com.br">http://www.estacaogourmetjarinu</a>	110 m	1 min	1 min	1 min



**Figura 111 – Estação Gourmet - Jarinu/SP**

Fonte: Disponível em [https://fastly.4sqi.net/img/general/600x600/3LrQsJ5zXPIWyaWAPPN0mR9aD5F47\\_qg8S9UI0Jj1g.jpg](https://fastly.4sqi.net/img/general/600x600/3LrQsJ5zXPIWyaWAPPN0mR9aD5F47_qg8S9UI0Jj1g.jpg). 2023.



**Figura 112 – Mapa de Localização/Acesso – Estação Gourmet**

Fonte: Google Maps, 2023.

Criado em 2008, o restaurante oferece gastronomia variada de massas, pizzas, saladas, parmegianas, porções e especialidades de países distribuídas por dia da semana, tudo isso num casarão da década de 1930 com arquitetura histórica e com vista para a Igreja Matriz e o Coreto da Cidade. No local, destaque para a Lambretta de 1962 em exposição, paredes de tijolo à vista e as remanescentes amarelas com o mineral “mica” expostos retratam a idade do prédio. A decoração também é outro destaque somado formação de “cômodos”, por se tratar de uma antiga residência, permite um passeio pelo seu interior e suas salas separadas, que oferecem privacidade aos frequentadores.

### 3 DEMANDA TURÍSTICA DE JARINU

A pesquisa de demanda tem como objetivo principal identificar o perfil dos visitantes (turistas e excursionistas) que afluem a uma determinada localidade durante os diferentes meses do ano, o que permite entender suas motivações, nível socioeconômico e expectativas em relação aos produtos e serviços consumidos durante sua estadia, além do perfil dos gastos financeiros de cada visitante.

Os resultados da pesquisa são importantes pois permitem obter as informações necessárias para melhor elaboração de políticas de turismo, Plano Diretor de Turismo, monitoramento assim os indicadores do turismo e servindo, ao mesmo tempo, como insumo essencial para as estratégias de gestão do turismo.

Trazendo o exemplo para o Turismo, a pesquisa e conseqüente planejamento supõe o maior aproveitamento dos recursos potenciais, evitando que um plano produza um aproveitamento deficiente das possibilidades da região vocacionada para o processo de ocupação turística (BENI, 2007, p. 35)

Sobre o conceito e papel da demanda na cadeia produtiva do turismo, vale destacar a definição de BENI (2007) a respeito:

As pessoas que deslocam temporariamente de sua residência habitual com propósito recreativo ou por outras necessidades e razões, demandam a prestação de alguns serviços básicos. Para serem transportadas às destinações escolhidas, provocam a demanda de transportes, com características específicas, que se traduz na procura de meios adequados (...) Para serem alojadas convenientemente nos locais de destino e de estada criam a demanda de equipamentos receptivos, que são de várias categorias em função do poder aquisitivo dos consumidores (...) Para serem providas dos bens e serviços necessários ao seu estilo de vida, dentro do permitido pelo nível de renda, produzem a demanda de bens de consumo. Assim, em termos gerais, tem-se que a demanda em Turismo é uma compósita de bens e serviços, e não demanda de simples elementos ou de serviços específicos isoladamente considerados: em suma, são demandados bens e serviços que se complementam entre si. (BENI, 2007, p. 201)

Vale ressaltar que a demanda pode ser dividida em duas categorias: a real e a potencial. A demanda real pode ser entendida como o número de pessoas que efetivamente viajam para um destino ou localidade, enquanto a demanda potencial é composta de todos que têm perfil para consumir os produtos turísticos do destino, mas que não viajam por algum motivo de força maior como a falta de tempo, falta de disponibilidade financeira, falta de conhecimento do destino etc.

**PLANO DIRETOR MUNICIPAL DE TURISMO DE JARINU  
2023**

Para a elaboração da pesquisa de demanda real do Município de Interesse Turístico de Jarinu foi utilizado o modelo sugerido pela SETUR/SP - Secretaria de Turismo e Viagens do Estado de São Paulo, a qual foi coordenada e aplicada por sua vez pela Secretaria de Cultura, Turismo e Lazer de Jarinu, que utilizou como critério de seleção de amostra o seguinte cálculo:



Tamanho da população	Grau de confiança (%)	Margem de erro (%)
40000	95	5.5

Tamanho da amostra  
**315**

**Figura 113 – Base de Cálculo Amostral – Pesquisa de Demanda – Jarinu/SP**

Fonte: Disponível em <https://pt.surveymonkey.com/mp/sample-size-calculator/>. Acesso em 06 de setembro de 2023.

Para a definição do tamanho da ideal da amostra da pesquisa proposta utilizou-se uma calculadora disponibilizado pela empresa de pesquisa SurveyMonkey<sup>13</sup> a qual permite saber qual a amostra necessária em uma pesquisa, a partir da definição do nível de confiança, tamanho da população e margem de erro.

A mesma ferramenta utiliza como base de cálculo a **amostragem aleatória simples**, que pode ser entendida como aquela na qual todos os elementos têm a mesma probabilidade de serem selecionados. Uma amostra desse tipo pode ser obtida, por exemplo, através do sorteio dos elementos e costuma envolver variáveis categóricas com gênero (masculino/feminino), cidade (São Paulo, Rio de Janeiro, Salvador...), cor (azul, amarelo, vermelho...), além de variáveis numéricas, como idade ou renda, dentre outras.

O **Nível de confiança** refere-se à probabilidade de que o erro amostral efetivo seja menor do que o erro amostral admitido pela pesquisa. Na pesquisa apresentada, definimos um nível de confiança indica a probabilidade de que o erro cometido pela pesquisa não exceda em 5%, o que significa um nível de confiança estabelecido em 95% ( $100\% - 5\% = 95\%$ ).

O **tamanho da população** consiste no número de elementos existentes no universo da pesquisa. Se a pesquisa é sobre todos os turistas que visitam Jarinu, a

<sup>13</sup> Disponível em <https://pt.surveymonkey.com>

população então refere-se ao número total de turistas que visitam o destino. Nesse caso, vale destacar que se o pesquisador não conhece o número exato de elementos no universo, ele deve ser cauteloso e indicar um número grande o suficiente para que a população efetiva não seja maior.

A **margem de erro**, por sua vez, consiste na diferença entre o valor estimado pela pesquisa (amostra) e o verdadeiro valor do universo pesquisado. Na pesquisa proposta, utilizou-se como critério de definição do tamanho da amostra a margem de erro de 5,5%, o que é usualmente utilizado em pesquisas com esse mesmo propósito.

A partir dessas informações, foi estabelecido o **tamanho ideal da amostra em 315 respostas**, respeitando-se o intervalo de confiança (95%) e margem de erro (5,5%) e da população estimada em 40.000<sup>14</sup>. A seguir, descreve-se a fórmula de cálculo utilizada para a definição da amostra proposta.

$$n = \frac{N \cdot Z^2 \cdot p \cdot (1 - p)}{Z^2 \cdot p \cdot (1 - p) + e^2 \cdot (N - 1)}$$

Onde:  
n - amostra calculada  
N - população  
Z - variável normal padronizada associada ao nível de confiança  
p - verdadeira probabilidade do evento  
e - erro amostral

**Figura 114 – Fórmula utilizada para cálculo do tamanho ideal da amostra**

Fonte - Disponível em <https://www.qualtrics.com/pt-br/gestao-de-experiencia/determine-sample-size/>. Acesso em 06 de outubro de 2022.

A seguir, apresenta-se o formulário de pesquisa aplicado para identificar a demanda turística que visita o destino.

<sup>14</sup> Número referente ao total de habitantes de Jarinu (40.302 pessoas (Prévia Censo IBGE 2022)), utilizado como base para o Cálculo da Amostra em virtude da ausência de informações sobre o número de turistas/visitantes de Jarinu

PLANO DIRETOR MUNICIPAL DE TURISMO DE JARINU  
2023

The image shows a two-page survey form for the 'Pesquisa de Demanda Turística de Jarinu-SP'. The header features the logo of the Prefeitura de Jarinu. The survey is conducted by fpozatt@gmail.com. The form is divided into two columns of questions.

**Page 1 (Left Column):**

- Perfil \***
  - Morador Local
  - Turista
  - Proprietário de Casa de Campo ou Chácara em Jarinu
- Quantos anos você tem? \***  
Sua resposta: \_\_\_\_\_
- Onde você mora (cidade-país)? \***  
Sua resposta: \_\_\_\_\_
- Quantos dias ou horas você permaneceu em nossa cidade? \***  
Sua resposta: \_\_\_\_\_
- Como soube do destino? \***
  - Amigos
  - Internet
  - Revista/Jornal
  - Divulgação do Circuito das Frutas
  - Outro: \_\_\_\_\_

**Page 2 (Right Column):**

- Você veio acompanhado? \***
  - Vim sozinho
  - Estou com meu cônjuge
  - Vim com a minha família
  - Estou com amigos
  - Outro: \_\_\_\_\_
- Veio em grupo? Se sim, em quantos vocês estão? (incluindo você)**
  - 2-5
  - 6-10
  - 11-15
  - 16-20
  - 21-25
  - 25-30
  - + de 30
- Qual meio de transporte você utilizou pra vir até Jarinu? \***
  - Bicicleta
  - Moto
  - Carro
  - Ônibus
  - Outro: \_\_\_\_\_
- Qual o motivo da viagem? \***
  - Negócios
  - Descanso
  - Lazer
  - Gastronomia
  - Natureza
  - Aventura
  - Clima
  - Visita parentes ou amigos
  - Compras
  - Outro: \_\_\_\_\_

Figura 115 - Formulário de pesquisa de demanda aplicado – p.1 e p.2  
Fonte – Secretaria Municipal de Cultura, Turismo e Lazer de Jarinu, 2023.

**PLANO DIRETOR MUNICIPAL DE TURISMO DE JARINU  
2023**

Qual era sua expectativa quanto ao destino antes da viagem?

Excelente

Boa

Regular

Ruim

Outro: \_\_\_\_\_

---

E após a visita? \*

Excelente

Boa

Regular

Ruim

Outro: \_\_\_\_\_

---

Onde ficou hospedado? \*

Hotel

Pousada

Casa de Veraneio

Casa de Amigos

Airbnb

Outro: \_\_\_\_\_

---

Quais lugares visitou em Jarinu?

Sua resposta \_\_\_\_\_

---

Em quais outras cidades turísticas você já esteve?

Atibala

Indaialuba

Itatiba

Jundiá

Itupeva

Valinhos

Várzea Paulista

Bom Jesus

Nazaré Paulista

Louveira

Morungaba

Mairiporã

Vinhedo

Campo Limpo

Nenhuma

---

Avalie \*

	Ótimo	Bom	Regular	Ruim	Péssimo	Não sei Avaliar
Artesanato	<input type="checkbox"/>	<input type="checkbox"/>	<input type="checkbox"/>	<input type="checkbox"/>	<input type="checkbox"/>	<input type="checkbox"/>
Atrativos	<input type="checkbox"/>	<input type="checkbox"/>	<input type="checkbox"/>	<input type="checkbox"/>	<input type="checkbox"/>	<input type="checkbox"/>
Comércio	<input type="checkbox"/>	<input type="checkbox"/>	<input type="checkbox"/>	<input type="checkbox"/>	<input type="checkbox"/>	<input type="checkbox"/>
Estacionamento	<input type="checkbox"/>	<input type="checkbox"/>	<input type="checkbox"/>	<input type="checkbox"/>	<input type="checkbox"/>	<input type="checkbox"/>
Hospedagem	<input type="checkbox"/>	<input type="checkbox"/>	<input type="checkbox"/>	<input type="checkbox"/>	<input type="checkbox"/>	<input type="checkbox"/>
Posto de Informações	<input type="checkbox"/>	<input type="checkbox"/>	<input type="checkbox"/>	<input type="checkbox"/>	<input type="checkbox"/>	<input type="checkbox"/>
Postos de Gasolina	<input type="checkbox"/>	<input type="checkbox"/>	<input type="checkbox"/>	<input type="checkbox"/>	<input type="checkbox"/>	<input type="checkbox"/>
Receptivo	<input type="checkbox"/>	<input type="checkbox"/>	<input type="checkbox"/>	<input type="checkbox"/>	<input type="checkbox"/>	<input type="checkbox"/>
Restaurantes	<input type="checkbox"/>	<input type="checkbox"/>	<input type="checkbox"/>	<input type="checkbox"/>	<input type="checkbox"/>	<input type="checkbox"/>
Rodovia de Acesso	<input type="checkbox"/>	<input type="checkbox"/>	<input type="checkbox"/>	<input type="checkbox"/>	<input type="checkbox"/>	<input type="checkbox"/>
Sinalização	<input type="checkbox"/>	<input type="checkbox"/>	<input type="checkbox"/>	<input type="checkbox"/>	<input type="checkbox"/>	<input type="checkbox"/>
Sítio	<input type="checkbox"/>	<input type="checkbox"/>	<input type="checkbox"/>	<input type="checkbox"/>	<input type="checkbox"/>	<input type="checkbox"/>
Meios de Transporte	<input type="checkbox"/>	<input type="checkbox"/>	<input type="checkbox"/>	<input type="checkbox"/>	<input type="checkbox"/>	<input type="checkbox"/>
Limpeza	<input type="checkbox"/>	<input type="checkbox"/>	<input type="checkbox"/>	<input type="checkbox"/>	<input type="checkbox"/>	<input type="checkbox"/>
Conservação das Ruas	<input type="checkbox"/>	<input type="checkbox"/>	<input type="checkbox"/>	<input type="checkbox"/>	<input type="checkbox"/>	<input type="checkbox"/>
Bancos/Caixas Eletrônicas	<input type="checkbox"/>	<input type="checkbox"/>	<input type="checkbox"/>	<input type="checkbox"/>	<input type="checkbox"/>	<input type="checkbox"/>
Segurança	<input type="checkbox"/>	<input type="checkbox"/>	<input type="checkbox"/>	<input type="checkbox"/>	<input type="checkbox"/>	<input type="checkbox"/>

---

**Enviar** Limpar formulário

Links: [envie e-mails pelo Formulário Google](#)

Este conteúdo não foi criado nem aprovado pelo Google. [Denunciar abuso](#) · [Termos de Serviço](#) · [Política de Privacidade](#)

**Google** Formulários

**Figura 116 - Formulário de pesquisa de demanda aplicado – p.3 e p.4**  
 Fonte – Secretaria Municipal de Cultura, Turismo e Lazer de Jarinu, 2023.

### 3.1 Metodologia da Pesquisa

A pesquisa de demanda turística de Jarinu aqui apresentada foi realizada entre **37° Festa do Morango de Atibaia - Jarinu** (realizada nos dias 23, 24, 30 e 31 de outubro e 6 e 7 de novembro de 2021), **38° Festa do Morango de Atibaia - Jarinu** (realizada em três finais de semana consecutivos: 25 e 26 de junho, 2 e 3, 9 e 10 de julho de 2022), **39ª Festa do Morango de Atibaia – Jarinu** (realizada em três finais de semana consecutivos: 24 e 25 de junho de 01, 02, 08 e 09 de julho de 2023. e **Festival de Orquídeas de Jarinu – Versão 2021** (ocorrido entre 08 e 10 de outubro de 2021, das 9hrs às 18 horas) e Versão 2022 do mesmo evento, ocorrido entre 08, 09 e 10 de setembro de 2022, entre 09h e 18h.

Vale destacar que a Festa do Morango de Atibaia-Jarinu é realizada em Jarinu/SP, sempre no Parque Duílio Maziero a partir das 10h, sendo que aos sábados a festa prossegue até 23h e aos domingos até 20h. O evento é realizado pela Associação dos Produtores de Morangos de Atibaia, Jarinu e Região, com apoio das prefeituras de Atibaia e de Jarinu.



**Figura 117 - Cartaz da 39ª Festa do Morango de Atibaia - Jarinu**

Fonte – Disponível em

[https://ecrie.com.br/sistema/conteudos/imagem/g\\_96\\_0\\_1\\_02062023154934.jpg](https://ecrie.com.br/sistema/conteudos/imagem/g_96_0_1_02062023154934.jpg) 2023. Acesso em 06 de setembro de 2023.

Já o Festival de Orquídeas de Jarinu ocorreu no Ginásio de Esportes Jairo Lorencini, que fica situado na Avenida José Mauro Soranz, 120 - Centro. Jarinu/SP.

A obtenção das respostas durante os eventos oficiais do município colaborou para que pudéssemos atingir o total de 315 formulários. Esse valor é importante, pois permite que seja utilizado para as considerações e análise dos resultados obtidos com a pesquisa a margem de erro de 5,5% e nível de confiança de 95%, considerando o número de habitantes do município em torno de 40.000 (quarenta mil), de acordo com dados estimados pela Secretaria Municipal de Cultura, Turismo e Lazer de Jarinu e IBGE (2022).

Ainda com relação ao tipo de amostra adotado, vale destacar que as pessoas que responderam à pesquisa foram escolhidas de forma aleatória, o que nos leva a classificar a amostra como do tipo probabilística e, portanto, passível de estabelecimento de níveis de margem de erro e intervalo de confiança em relação ao universo considerado nessa pesquisa.

As respostas foram preenchidas pelos visitantes em formulário disponibilizado via Google Forms, por meio do link<sup>15</sup> e QR Code fornecido pela equipe da Secretaria Municipal de Cultura, Turismo e Lazer de Jarinu, as quais foram treinadas para abordar os visitantes de forma correta, prestar pronto atendimento para qualquer dúvida acerca do preenchimento e até mesmo motivar os visitantes a participarem desse importante processo.

Por fim, ressalta-se que os resultados da pesquisa foram auditados e validados pelo Curso de Turismo da Universidade Paulista – Campus Campinas (CNPJ 06.099.229/0058-47), devidamente reconhecido pela Portaria nº 948 de 30/08/2021, publicada em 31/08/2021, pelo MEC - Ministério da Educação. (Anexo – item 13.2)

### **3.2 Resultados do Estudo de Demanda Turística de Jarinu**

De acordo com os resultados obtidos na pesquisa de demanda de Jarinu, observa-se que maior parte dos turistas entrevistados (99,1%) provêm do próprio país, o que demonstra que o destino é conhecido para a o visitante doméstico, mas

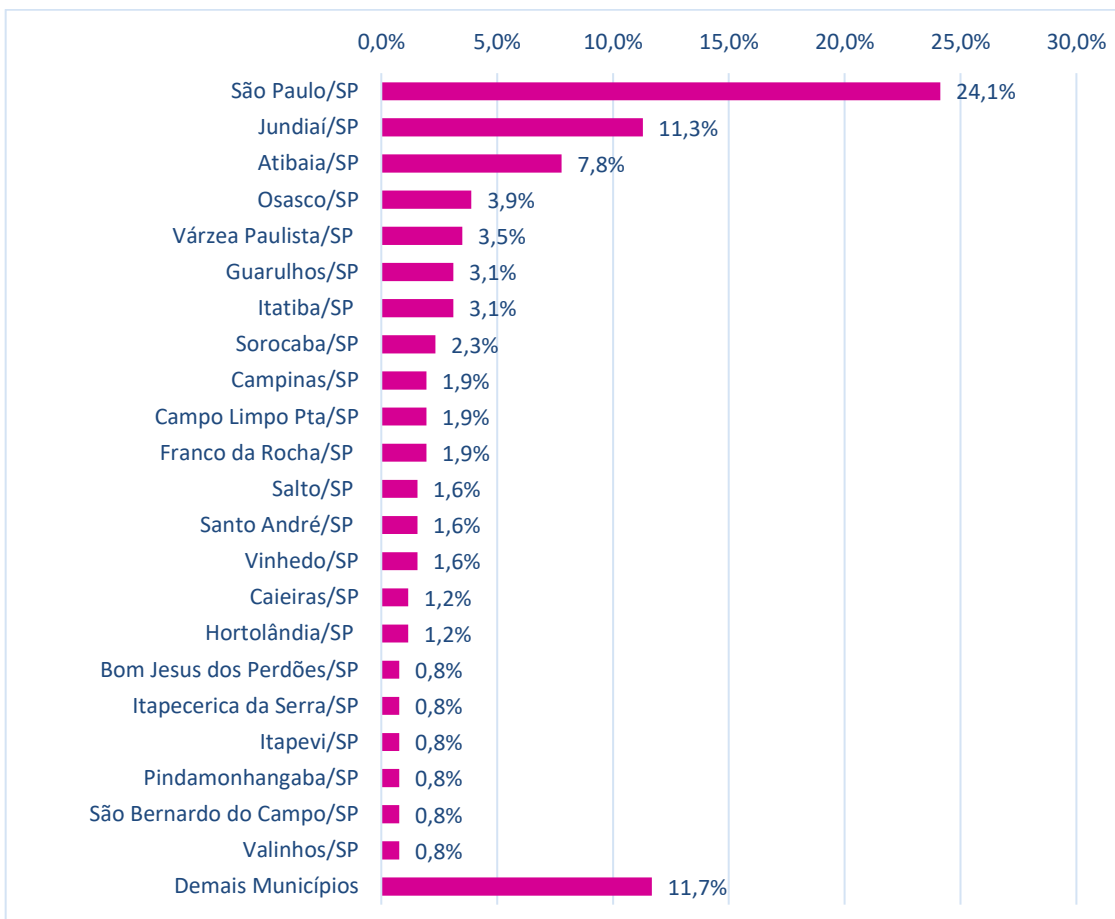
---

<sup>15</sup> Link do Formulário de Pesquisa de Demanda Turística de Jarinu disponível em [https://docs.google.com/forms/d/e/1FAIpQLSdmS9To\\_Zx2ucHHeOVa71VUmptlXjcr1EYIQreQETW7Ywf24Q/viewform](https://docs.google.com/forms/d/e/1FAIpQLSdmS9To_Zx2ucHHeOVa71VUmptlXjcr1EYIQreQETW7Ywf24Q/viewform).

**PLANO DIRETOR MUNICIPAL DE TURISMO DE JARINU  
2023**

Ihe falta ainda uma projeção internacional, o que poderia contribuir para o aumento do número de turistas vindo de outros países.

Pelos dados apresentados a seguir , nota-se que o afluxo maior de turistas vem do próprio estado de São Paulo, notadamente provenientes da capital (24,1%) e de cidades do entorno da nossa região, como Jundiaí (11,3%) e Atibaia (7,8%).

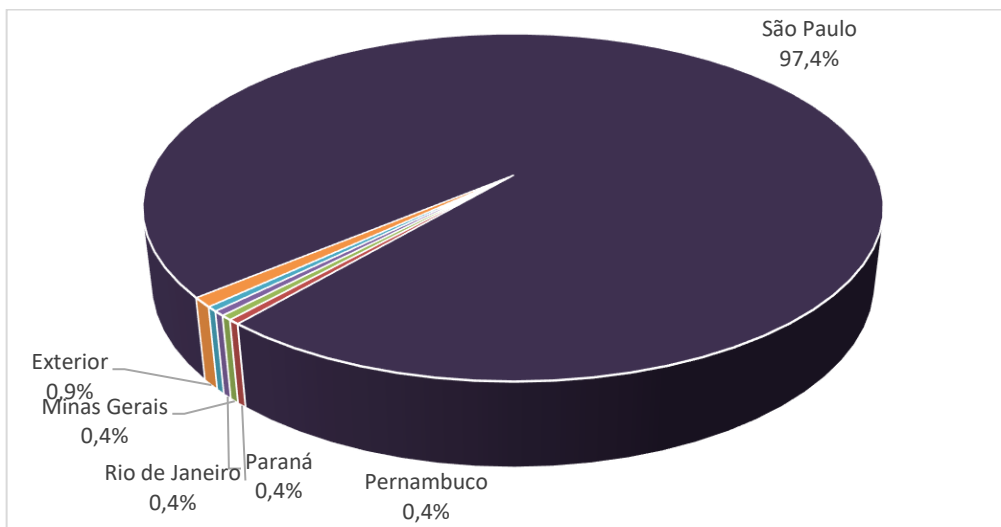


**Figura 118 - Município de procedência – Demanda Turística de Jarinu**

Fonte – Secretaria Municipal de Cultura, Turismo e Lazer de Jarinu, 2023.

Com relação a **procedência dos turistas**, chama a atenção a diversidade de lugares / municípios de onde afluem os visitantes de Jarinu, pois na pesquisa realizada foram observados visitantes de 52 municípios diferentes, principalmente advindos do próprio Estado de São Paulo (97,4%), conforme pode ser observado na figura a seguir.

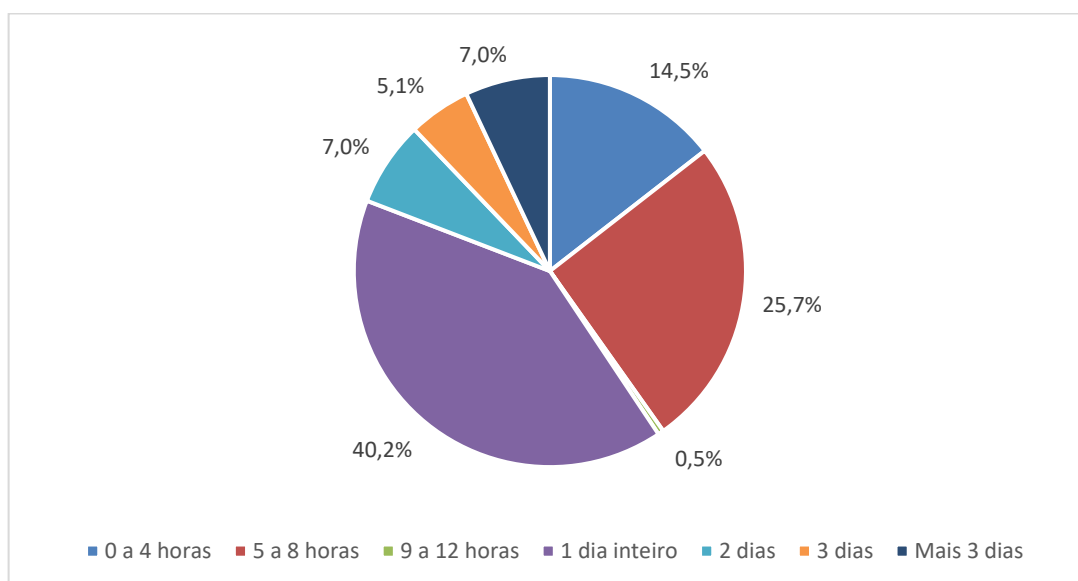
## PLANO DIRETOR MUNICIPAL DE TURISMO DE JARINU 2023



**Figura 119 - Estado brasileiro de procedência - Demanda Turística de Jarinu**  
Fonte – Secretaria Municipal de Cultura, Turismo e Lazer de Jarinu, 2023.

As excelentes vias de acesso rodoviário e sua proximidade da capital (83,7 km) e das cidades-sede regionais de grande relevância econômico como Campinas (57,2 km) e Jundiaí (23 km) podem ser consideradas como as principais causas para a alta predominância de turistas do próprio estado de São Paulo que visitam Jarinu.

A mesma facilidade de acesso entre Jarinu e o local da maior parte dos visitantes, seja uma das principais razões que justificam o baixo tempo de permanência da maior parte dos visitantes de Jarinu, conforme pode ser observado na figura a seguir.

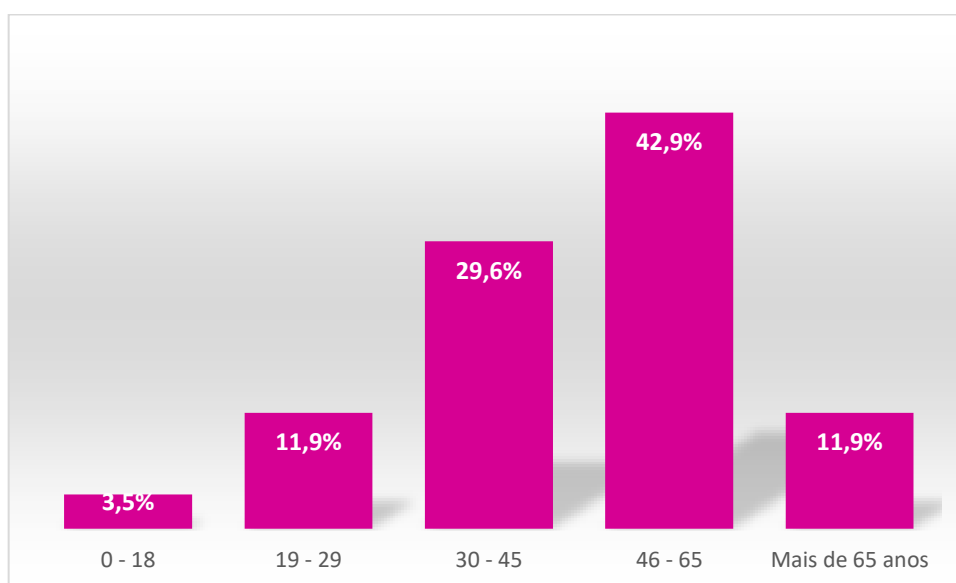


**Figura 120 - Tempo de permanência no destino**  
Fonte – Secretaria Municipal de Cultura, Turismo e Lazer de Jarinu, 2023.

## PLANO DIRETOR MUNICIPAL DE TURISMO DE JARINU 2023

De acordo com os dados apresentados na figura acima, observa-se que a maior parte (40,2%) dos visitantes entrevistados ficou até 4 horas no destino, seguido pelo número de visitantes que ficaram entre 05 e 08 horas (25,7%). Ao somar essas duas opções de respostas com os demais campos referentes a permanência de até 01 dia é possível inferir que a maior parte dos visitantes entrevistados (80,9%) não pernoita no destino.

Além disso, podemos considerar ainda que muitos desses visitantes não tem ciência ou não são motivados a visitar os atrativos turísticos existentes no destino, o que o leva a programar uma permanência em Jarinu de apenas algumas horas, ou ainda, considerar arriscado viajar por grandes distâncias para um destino com tão poucos atrativos conhecidos, o que não corresponde à verdade, conforme podemos observar na descrição dos diversos atrativos turísticos existentes no município.



**Figura 121 - Faixa etária – Demanda Turística de Jarinu**

Fonte – Secretaria Municipal de Cultura, Turismo e Lazer de Jarinu, 2023.

Com relação a **faixa etária** dos turistas entrevistados, observou-se que a maior parte se encontra entre 46 e 65 anos de idade (42,9%), enquanto 29,6% dos entrevistados declarou ter entre 30 e 45 anos de idade. considerando ainda os 11,9% de visitantes que declararam ter mais de 65 anos chegamos a expressivos

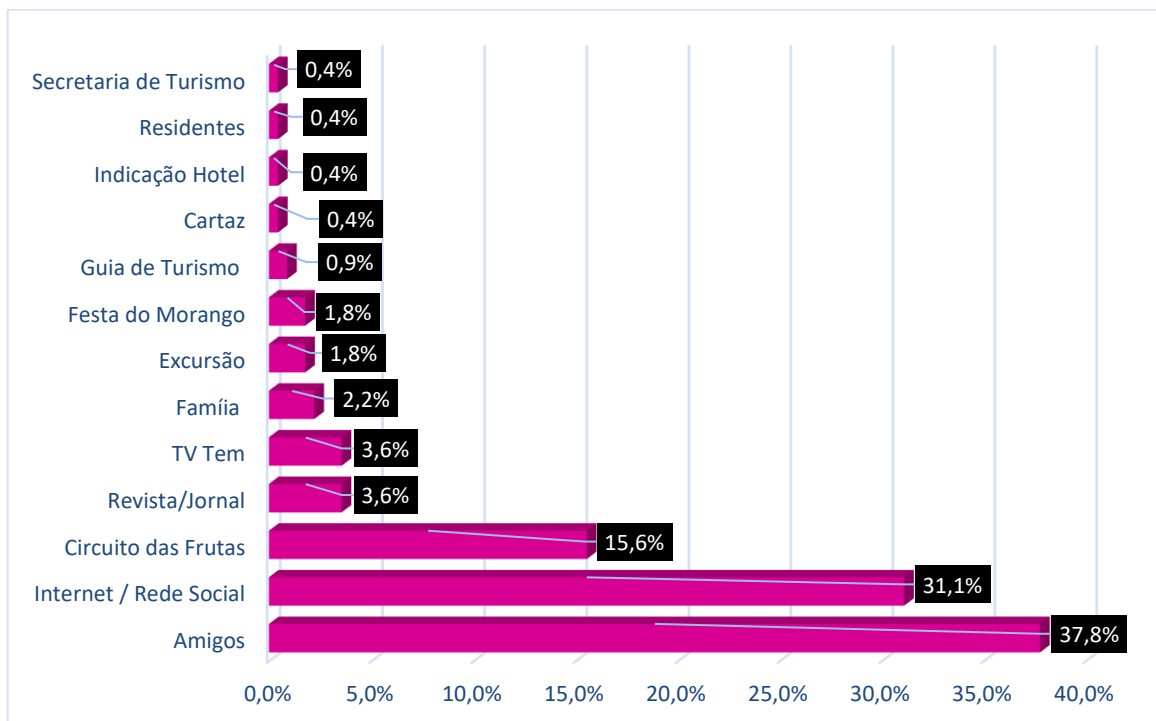
**PLANO DIRETOR MUNICIPAL DE TURISMO DE JARINU  
2023**

84,5% dos turistas entrevistados possui mais de 30 anos de idade, sendo que mais da metade dos turistas entrevistados (54,9%) têm mais de 46 anos.

Trata-se, portanto, de um público que tende a possuir um melhor poder aquisitivo (pois teoricamente ocupa melhores cargos em suas áreas de negócios dada sua experiência) e que possuem nível educacional adequado para apreciar e valorizar os atrativos culturais do município, quando comparado a um público mais jovem (de até 29 anos de idade), que representam apenas 15,4% do total de entrevistados.

Podemos considerar que a distribuição da faixa etária apresentada está dentro do esperado, tendo em vista as características dos atrativos turísticos de Jarinu mais visitados, somado a imagem do destino como um lugar de tranquilidade e clima agradável.

Com relação a **forma pela qual os visitantes obtiveram informações sobre o Município de Interesse Turístico de Jarinu**, observou-se que a maioria apontou a Indicação de Amigos (37,8%) como a fonte de maior influência, seguido de perto pela Internet (31,1%), conforme podemos observar na figura a seguir.



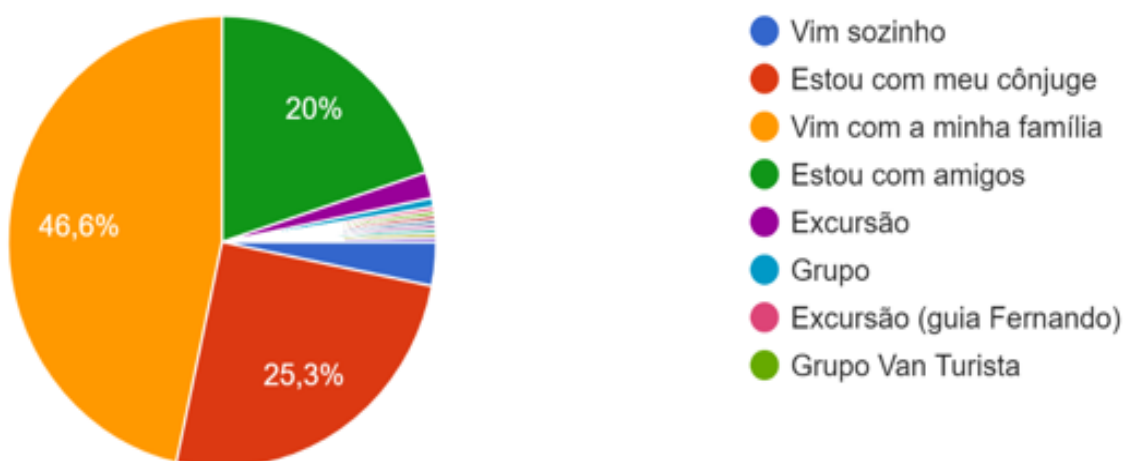
**Figura 122 - Forma de conhecimento sobre o destino - Demanda Turística de Jarinu**  
Fonte – Secretaria Municipal de Cultura, Turismo e Lazer de Jarinu, 2023.

**PLANO DIRETOR MUNICIPAL DE TURISMO DE JARINU  
2023**

Nesse caso, podemos considerar que a indicação de amigos, por diversas vezes, gera a pesquisa digital pelo destino, o que nos aponta para o alto nível de satisfação dos visitantes que aqui estiveram.

Além disso, é importante se atentar ao papel que a Internet, com destaque à Redes Sociais, representa atualmente na informação e decisão dos turistas em conhecer um determinado destino.

Outro ponto de destaque refere-se à indicação de Jarinu por meio de profissionais ou membros da comunidade pertencentes aos demais municípios que compõem o Circuito das Frutas (opção apontada por 15,6% dos entrevistados), demonstrando assim a importância da regionalidade na oferta de roteiros, permitindo estimular os visitantes a se interessar por conhecer os demais municípios pertencentes à mesma região turística, desde que devidamente motivados para isso pelas demais destinações que compõem a mesma região.



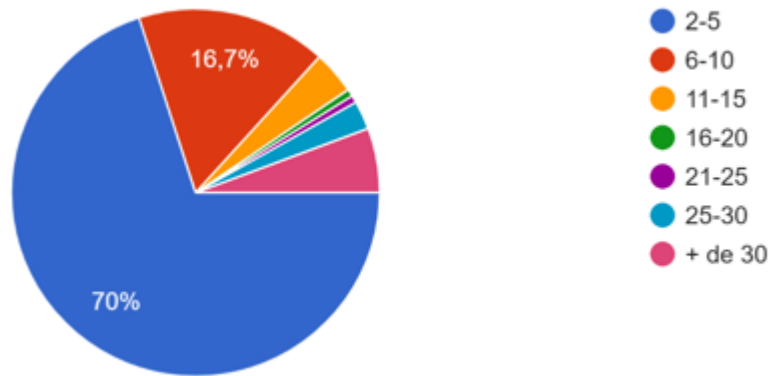
**Figura 123 - Forma de acompanhamento na viagem - Demanda Turística de Jarinu**

Fonte – Secretaria Municipal de Cultura, Turismo e Lazer de Jarinu, 2023.

De acordo com os dados apresentados na figura acima, quase a metade dos entrevistados respondeu que vem à Jarinu acompanhado de sua Família (46,6%) ou por Casal sem filhos (25,3%), o que vai de encontro a dados anteriormente obtidos, como a faixa etária dos entrevistados. Por outro lado, observou-se na mesma questão que uma parte pouco significativa dos entrevistados vem à Jarinu sozinho, em grupo ou de Excursão.

PLANO DIRETOR MUNICIPAL DE TURISMO DE JARINU  
2023

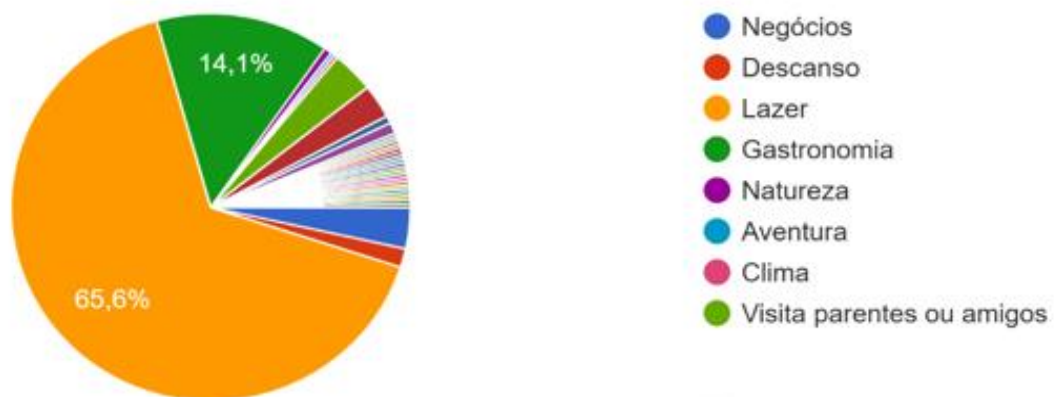
Ainda com relação a forma de acompanhamento, vale destacar que a maior parte visitou Jarinu acompanhada de 02 a 05 pessoas (70%), ou em grupo de 06 a 10 pessoas (16,7%), conforme podemos observar na figura a seguir.



**Figura 124 - Número médio de pessoas viajando juntas**

Fonte – Secretaria Municipal de Cultura, Turismo e Lazer de Jarinu, 2023.

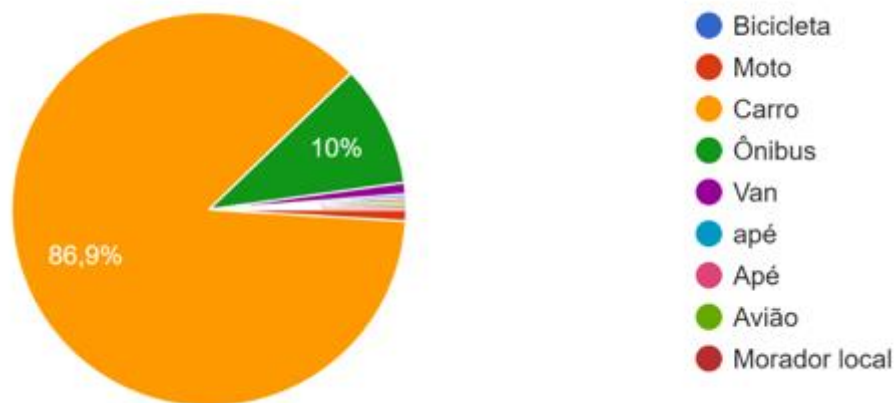
Com relação a **motivação de viagem**, observamos na diversidade de respostas uma das características mais marcantes da oferta turística de Jarinu: a diversidade de tipos de atrativos, motivações e possibilidades de visitação em um mesmo destino. Tal fato contribui para o aumento da atratividade de Jarinu no cenário regional e nos leva a acreditar que o destino pode apresentar uma alta taxa de retorno de visitantes, já que cada nova viagem à Jarinu poderia trazer uma nova motivação e, por consequência, a possibilidade de visitação à atrativos que não foram conhecidos ou visitados na ocasião anterior, aumentando assim o reconhecimento positivo pela experiência em te retornado ao mesmo destino.



**Figura 125 - Motivação de Viagem - Demanda Turística de Jarinu**

Fonte – Secretaria Municipal de Cultura, Turismo e Lazer de Jarinu, 2023.

Embora bastante dispersa e com diversos tipos de respostas obtidos, observou-se que motivações de Lazer (65,6% das respostas) e Gastronomia (14,1% das respostas), prevaleceram dentre os demais tipos de motivação, os quais, por sua vez, apresentaram uma distribuição de preferência bastante equilibrada entre os visitantes entrevistados.



**Figura 126 - Meios de Transporte utilizados - Demanda Turística de Jarinu**

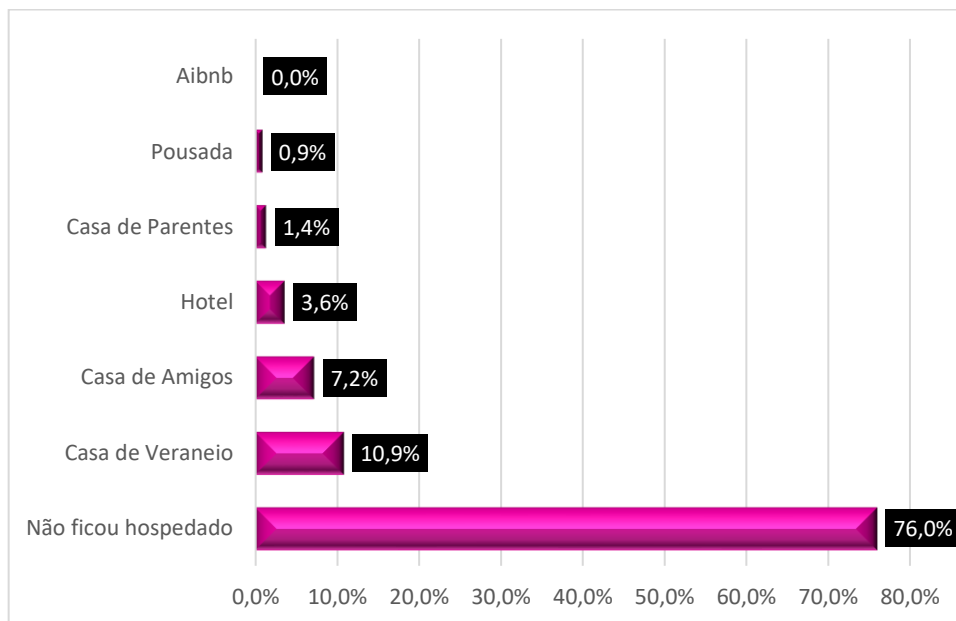
Fonte – Secretaria Municipal de Cultura, Turismo e Lazer de Jarinu, 2023.

Os meios de transporte mais utilizados pelos visitantes entrevistados são os veículos próprios (86,9%), seguido pelos ônibus (10%). Os ônibus são utilizados, em sua maior frequência, nas excursões (fretamento) para grupos específicos de visitas, geralmente pré-agendadas.

Fica aderente a informação descrita na conclusão do item anterior (proximidade e facilidade de acesso dos grandes centros) como a justificativa mais viável de deslocamento por meio dos modais descritos. Com isso, a autoridade pública deve dar especial atenção aos locais adequados para estacionamento e segurança aos visitantes.

Com relação ao gráfico apresentado anteriormente, é interessante observar valores já consideráveis em relação ao cicloturismo, que têm se destacado na região e ao qual, provavelmente, se mostrará ainda mais presente na próxima pesquisa de demanda realizada, já que se trata de uma tendência de mercado dentro das destinações paulistas.

**PLANO DIRETOR MUNICIPAL DE TURISMO DE JARINU  
2023**



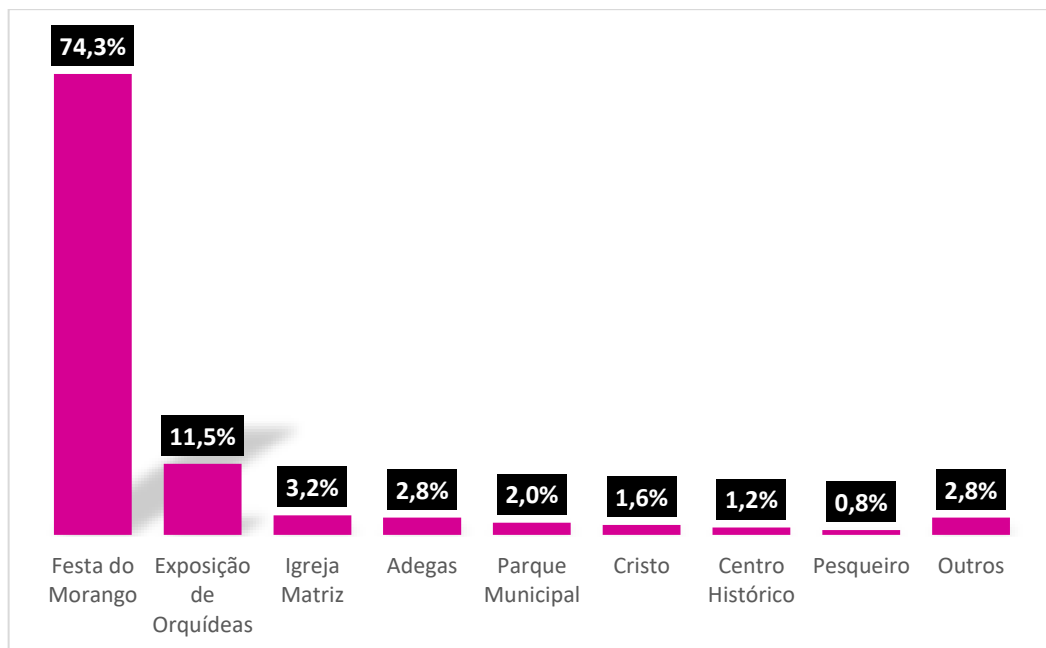
**Figura 127 - Tipos de meios de hospedagem - Demanda Turística de Jarinu**

Fonte – Secretaria Municipal de Cultura, Turismo e Lazer de Jarinu, 2023.

O diagnóstico conclusivo de o visitante não se hospedar no destino liga-se ao fato já exposto no item anterior (período de duração da visita ao destino e pequena distância em relação aos principais mercados emissores). Prova disso pois é que, de acordo com os dados supracitados, observamos que expressivos 76% dos visitantes entrevistados não se hospedaram no destino; enquanto apenas 3,6% hospedou-se em Hotéis e 0,9% em Pousadas.

Nesse caso, o meio de hospedagem mais utilizado foram as Casas de Veraneio (10,9%), seguido por Casa de Amigos (7,2%), demonstrando assim que os poucos visitantes que se hospedam em Jarinu, preferem os meios de hospedagem não comerciais.

Vale destacar que esse comportamento se justifique em grande parte pelos locais de coleta da amostra, como a Festa do Morango por exemplo, pois é bem provável que muitos dos visitantes de Jarinu hospedados nos diversos meios de hospedagem existentes no destino não tenham obtido acesso à pesquisa, principalmente em razão do fato de pernovernarem em Jarinu por meios de hospedagem pouco acessíveis, como as diversas Chácaras existentes na região.



**Figura 128 - Atrativos mais visitados em Jarinu - Demanda Turística de Jarinu**

Fonte – Secretaria Municipal de Cultura, Turismo e Lazer de Jarinu, 2023.

Sobre os atrativos mais visitados em Jarinu, observamos que 74,3% dos entrevistados afirmaram ter visitado a Festa do Morango, enquanto 11,5% declararam ter visitado a Exposição de Orquídeas, o que é justificado pelo fato de grande parte da amostra ter sido obtida justamente com o público que estava presente em um desses eventos.

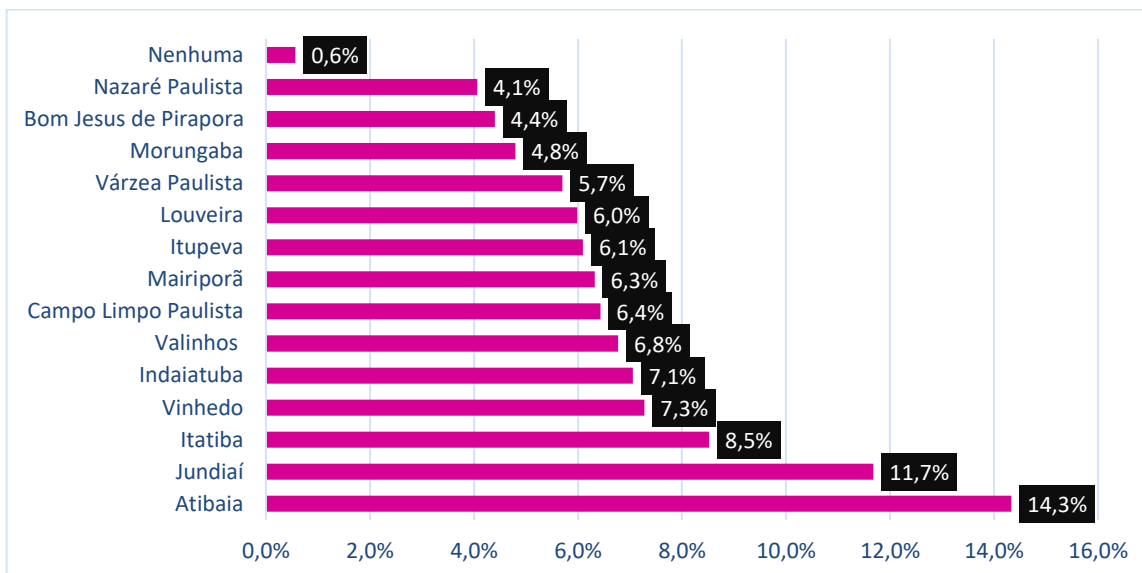
Embora a visita aos demais atrativos não tenha ultrapassado o total de 3,2% das respostas<sup>16</sup>, verificou-se que foram apontados mais de 15 diferentes atrativos, demonstrando assim a importância de potencializar a diversificada oferta turística de Jarinu com ações de divulgação de seus demais atrativos de forma mais contundente, especialmente por meio de redes sociais ou campanhas vinculadas ao Circuito das Frutas, seja no seu site, eventuais propagandas em rádio ou TV e até mesmo nos eventos a qual o consórcio regional participa, como a WTM, realizado em São Paulo/SP e Festuris, que ocorre em Gramado/RS.

A regionalidade assume mais uma vez papel relevante quando observamos, por meio da figura abaixo, que uma parte considerável dos visitantes de Jarinu (55,6%), visitou ou pretendia visitar, outros destinos localizados na mesma região,

<sup>16</sup> Nessa questão, os entrevistados poderiam optar por mais de uma alternativa

## PLANO DIRETOR MUNICIPAL DE TURISMO DE JARINU 2023

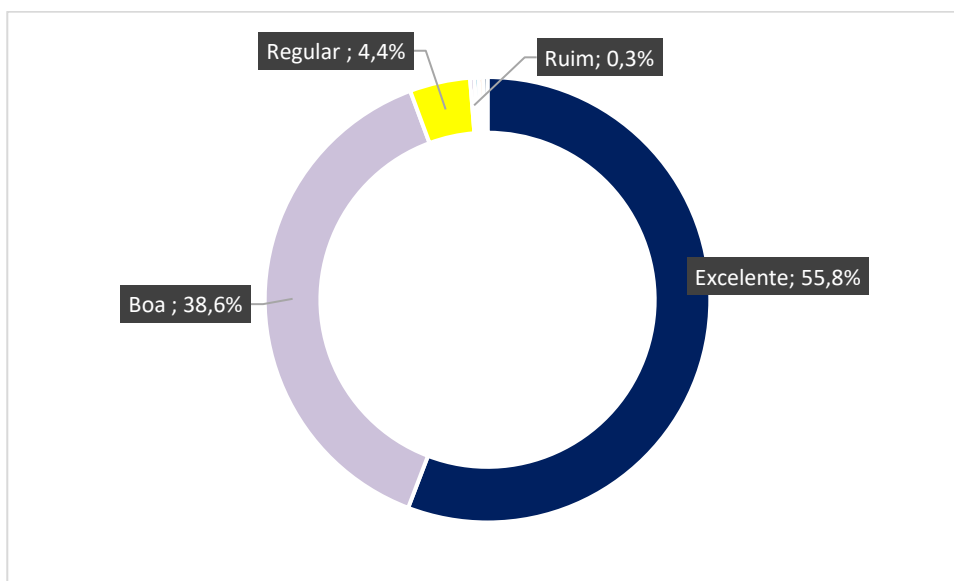
como Atibaia/SP (14,3%), Jundiá (11,7%), Itatiba (8,5%), Vinhedo (7,3%), Indaiatuba (7,1%) ou Valinhos (6,8%), que junto com Jarinu pertencem ao Circuito das Frutas, demonstrando, mais um vez, ser fundamental pensar no fomento e valorização dos roteiros regionais e na proximidade técnico-operacional com os demais municípios pertencentes a mesma região.



**Figura 129 - Outros municípios de interesse - Demanda Turística de Jarinu**

Fonte – Secretaria Municipal de Cultura, Turismo e Lazer de Jarinu, 2023.

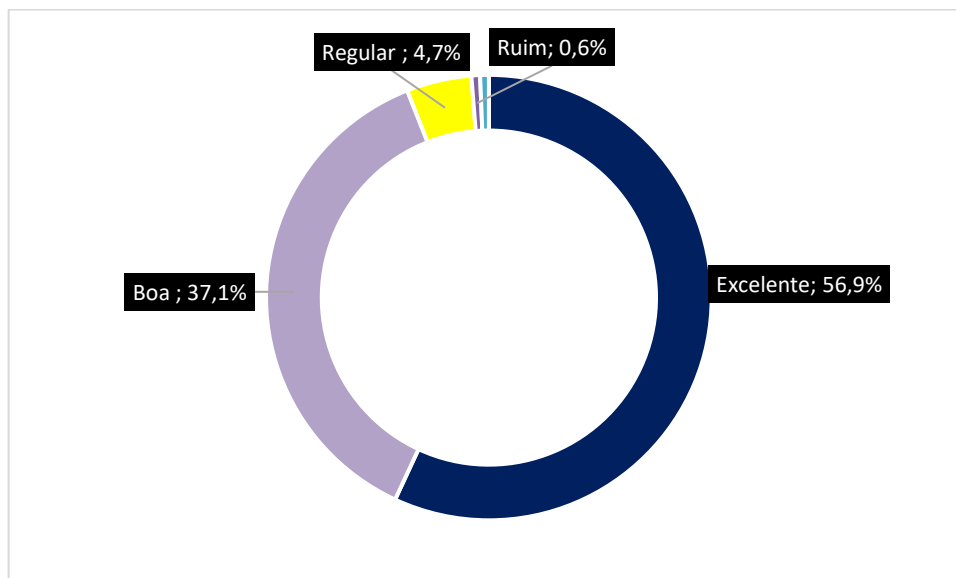
Com relação ao nível de expectativa / satisfação dos visitantes entrevistados observou-se que não houve alteração significativa entre antes e depois da visita ao destino, tal qual pode ser observado nas figuras abaixo descritas.



**Figura 130 - Nível de Expectativa entrevistados – ANTES de Visitar Jarinu**

Fonte – Secretaria Municipal de Cultura, Turismo e Lazer de Jarinu, 2023.

PLANO DIRETOR MUNICIPAL DE TURISMO DE JARINU  
2023



**Figura 131 - Nível de Expectativa entrevistados – DEPOIS de Visitar Jarinu**

Fonte – Secretaria Municipal de Cultura, Turismo e Lazer de Jarinu, 2023.

Se adotarmos uma perspectiva positiva em relação aos dados supracitados poderemos considerar que a maior parte dos entrevistados se mostrou satisfeita em relação aos atrativos e serviços oferecidos por Jarinu, ainda mais se considerarmos que o nível “Excelente”, que já era alto antes da visita (55,8%) subiu ainda mais após a visita (56,9%). Além disso, podemos considerar a expectativa considerada favorável (boa ou excelente) que era alta antes da visita (94,4%) praticamente se manteve estável após a visita (94%), o que contribui para o bom posicionamento do destino frente aos seus visitantes.

Por outro lado, podemos considerar que não houve significativa evolução entre o desempenho antes e após a visita, o que nos alerta para a necessidade de propormos soluções para se tentar surpreender os visitantes, algo que poderia gerar expressivo aumento do nível “Excelente” após a visita a Jarinu, pois somente dessa forma é que poderemos ter a garantia que nossos visitantes deixarão o destino encantados e fidelizados, a tal ponto de se orgulharem em postarem em suas redes sociais sobre a experiência obtida em Jarinu e serem, assim, fundamentais na divulgação no destino frente aos seus amigos e parentes, seja por meio de seus comentários pessoais, seja por meio de suas postagens em comentários no Instagram, TikTok, X (antigo Twitter) ou Facebook.

## 4 EQUIPAMENTOS E SERVIÇOS TURÍSTICOS

### 4.1 Estabelecimentos de Hospedagem

A seguir, está descrita a oferta dos principais meios de hospedagem do Município de Jarinu, tanto de forma quantitativa como qualitativa, de acordo com os dados atualizados a partir do Inventário Turístico do município.

Tipo de Hospedagem	JARINU	
	Quantidade	Nº de Leitos
Hotel	5	489
Camping	1	N/I
Pousada	16	362
Resort	0	0
Spa	0	0
Motel	0	0
<b>Total</b>	<b>22</b>	<b>851</b>

**Tabela 32 – Estabelecimentos de Hospedagem**

Fonte – Poza Plan Consultoria Turística e Secretaria Municipal de Cultura, Turismo e Lazer de Jarinu, 2023.

De acordo com os dados da tabela supracitada no município de Jarinu são encontrados **22 estabelecimentos de hospedagem** em ótimas condições para atendimento a turistas, o que representa **um total de 489 leitos** com destaque para os hotéis<sup>17</sup> e pousadas, que respondem por 22,7% e 72,7% respectivamente do total de estabelecimentos de hospedagem existentes em Jarinu.

Vale destacar ainda que são encontrados no Município diversas chácaras e sítios para locação de espaço e quartos para hospedagem, mas por se tratar de empreendimentos familiares e/ou vinculados a pessoas físicas não puderam ser considerados nesse levantamento pois não são encontrados dados oficiais e/ou catalogados sobre essa oferta.

<sup>17</sup> As quantidades informadas, referem-se aos estabelecimentos que responderam a atualização de dados do inventário, durante a elaboração deste Plano Diretor de Turismo, ocorrida entre janeiro e abril de 2023.

**PLANO DIRETOR MUNICIPAL DE TURISMO DE JARINU  
2023**

Diante deste cenário, verifica-se uma oferta condizente e qualitativa deste serviço no Município de Jarinu, capaz de atender a demanda vigente e com ótimas condições de suprir eventuais aumentos de fluxo turístico, em especiais os pontuais gerados por eventos e congêneres.

#### 4.2 Meios de Hospedagem: destaques

##### Categoria: Hotéis

Nome Do Hotel: Alegro Hotel By Taua Ltda	Nº de Apartamentos	Nº de Leitos
Cadastur: 27.822.343/0001-98 Endereço: Estrada Municipal Alberto Tofanin, nº 6100 – Saída 91 da, Rod. Dom Pedro I, Bairro - Pinhal Telefone: 11 3182-0500 - 11 96399-1865 Site / E-mail: <a href="https://reservas.tauaresorts.com.br/alegro">https://reservas.tauaresorts.com.br/alegro</a>	80	160



**Figura 132 – Alegro Hotel**

Fonte: Disponível em <https://www.booking.com/hotel/br/alegro-by-taua.pt-br.html>. Acesso em 28 de fevereiro de 2023.

PLANO DIRETOR MUNICIPAL DE TURISMO DE JARINU  
2023

<b>NOME DO HOTEL:</b> Hotel Pirâmides Jarinu <b>Cadastur:</b> 13.825.407/0001-08 <b>Endereço:</b> Rod. Edgard Máximo Zambotto, KM 74,5 <b>Telefone:</b> 4016-3452 <b>Site / E-mail:</b> <a href="https://hotelpiramidesjarinu.com.br/hotel/">https://hotelpiramidesjarinu.com.br/hotel/</a>	<b>Nº de Apartamentos</b>	<b>Nº de Leitos</b>
	33	105



**Figura 133 – Hotel Fazenda Pirâmides de Jarinu**

**Fonte:** Disponível em <https://media-cdn.tripadvisor.com/media/photo-s/08/9d/61/47/o-nosso-hotel.jpg>. Acesso em 28 de fevereiro de 2023.

PLANO DIRETOR MUNICIPAL DE TURISMO DE JARINU  
2023

**NOME DO HOTEL:** Hotel Canaã Express

**Cadastur:**

**Endereço:** Av. Ângelo Bernucci, 447-Rod. Edgard Máximo Zambotto, km 71

**Telefone:** (11) 94748-3559 (11) 96570-2201

**Site / E-mail:** <http://hotelcanaajarinu.com.br/>

**Nº de  
Apartamentos**

30

**Nº de  
Leitos**

60



**Figura 134 – Hotel Canaã Express Jarinu**

**Fonte:** Disponível em <http://canaa-express.hotels-brazil.net/pt/>. Acesso em 28 de fevereiro de 2023.

PLANO DIRETOR MUNICIPAL DE TURISMO DE JARINU  
2023

<b>NOME DO HOTEL:</b> Hotel Vison	<b>Nº de Apartamentos</b>	<b>Nº de Leitos</b>
<b>Cadastur:</b>		
<b>Endereço:</b> Rua Benedito Estevam de Godoy, 80 - Jd. Saúde	39	78
<b>Telefone:</b> 11 4016-3137		
<b>Site / E-mail:</b> reservashotelvison@gmail.com		



**Figura 135 – Hotel Vison Jarinu**

**Fonte:** Disponível em <https://www.booking.com/hotel/br/vison-jarinu.pt-br.html?activeTab=photosGallery>. Acesso em 28 de fevereiro de 2023.

PLANO DIRETOR MUNICIPAL DE TURISMO DE JARINU  
2023

**NOME DO HOTEL:** Hotel Fazenda D'Anape

**Cadastur:**

**Endereço:** Rod. Edgard Máximo Zambotto, 70,5 - Fim do Campo

**Telefone:** 11 4016-4216 - 11 99995-2991

**Site / E-mail:** danapechris@hotmail.com

**Nº de  
Apartamentos**

43

**Nº de  
Leitos**

86



**Figura 136 – Hotel Fazenda Parque D'Anape**

**Fonte:** Disponível em <https://circuitodasfrutasoficial.sp.gov.br/wp-content/uploads/2021/07/37a3b030-c8c8-483d-afc5-b0afb8712724.jpg>. Acesso em 28 de fevereiro de 2023.

**Categoria: Pousadas**

**NOME DA POUSADA: Pousada Mariângela**

Endereço: Rua Lucrecia Valéria, 74 - Próximo a rodoviária

Telefone: 4016-3249


Site / E-mail: pousadamariangela@gmail.com

Nº de Apartamentos

Nº de  
Leitos

30

60



**Figura 137 – Pousada Mariângela – Jarinu/SP**

Fonte: Disponível em <https://pousada-mariangela-jarinu.ibooked.com.br/data/Photos/OriginalPhoto/7634/763451/763451317/Pousada-Mariangela-Jarinu-Exterior.JPG>. Acesso em 28 de fevereiro de 2023.

PLANO DIRETOR MUNICIPAL DE TURISMO DE JARINU  
2023

**NOME DA POUSADA: Pousada Recanto dos Maximilianos**

**Endereço:** Rodovia Edgar Máximo Zambotto km 69,5 -  
Bairro Fim do Campo

**Telefone:** (11) 4016-1136

**Site / E-mail:** www.recantodosmaximianos.com.br

**Nº de Apartamentos**

10 chalés

**Nº de Leitos**

20



**Figura 138 – Pousada Recanto dos Maximilianos – Jarinu/SP**

**Fonte:** Disponível em <https://dynamic-media-cdn.tripadvisor.com/media/photo-o/19/71/f3/c7/recanto-dos-maximianos.jpg?w=700&h=-1&s=1>. Acesso em 28 de fevereiro de 2023.

PLANO DIRETOR MUNICIPAL DE TURISMO DE JARINU  
2023

NOME DA POUSADA: Pousada Sítio Pauletto	Nº de Apartamentos	Nº de Leitos
Endereço: Estr. Mun. Luiz Pauletto, sn - Água Preta Telefone: (11) 4016-4729 Site / E-mail: <a href="https://www.sitiopauletto.com.br/br/">https://www.sitiopauletto.com.br/br/</a>	30	60



**Figura 139 – Pousada Sítio Pauletto – Jarinu/SP**

Fonte: Disponível em

<https://cf.bstatic.com/xdata/images/hotel/max1024x768/400804027.jpg?k=fdd6fdb70fc004ecee65622623d38db8e5d820891d98fe64a04bbf860399f803&o=&hp=1>. Acesso em 28 de fevereiro de 2023.

PLANO DIRETOR MUNICIPAL DE TURISMO DE JARINU  
2023

NOME DA Pousada: Recanto da Preguiça	Nº de Apartamentos	Nº de Leitos
Endereço: R. Sabiá, 185 - Caiçara, Jarinu - SP. Telefone: (11) 94224-5732 Site / E-mail: <a href="https://www.recantodapreguica.com.br/">https://www.recantodapreguica.com.br/</a>	29	58



**Figura 140 – Pousada Recanto da Preguiça – Jarinu/SP**

Fonte: Disponível em [https://circuitodasfrutasoficial.sp.gov.br/wp-content/uploads/2021/07/RECANTO-DA-PREGUICA-FB\\_IMG\\_1600709754743.jpg](https://circuitodasfrutasoficial.sp.gov.br/wp-content/uploads/2021/07/RECANTO-DA-PREGUICA-FB_IMG_1600709754743.jpg). Acesso em 28 de fevereiro de 2023.

PLANO DIRETOR MUNICIPAL DE TURISMO DE JARINU  
2023

**NOME DA Pousada: Cabanas Villarejo**

**Endereço:** Estr. Mun. Francisco Quesada dos Santos, 500 - Maracanã.

**Telefone:** (11) 99648-8800

**Site / E-mail:** <https://cabana-villarejo.negocio.site/>

Nº de Apartamentos

Nº de Leitos

N/I

N/I



**Figura 141 – Pousada Cabanas Villarejo – Jarinu/SP**

**Fonte:** Disponível em [https://lh3.googleusercontent.com/p/AF1QipPpq0nwFuFBj4qHy-8ydNYCS5\\_FUWxcEX1302g=w960-h960-n-o-v1](https://lh3.googleusercontent.com/p/AF1QipPpq0nwFuFBj4qHy-8ydNYCS5_FUWxcEX1302g=w960-h960-n-o-v1). Acesso em 28 de fevereiro de 2023.

PLANO DIRETOR MUNICIPAL DE TURISMO DE JARINU  
2023

**NOME DA POUSADA: Pousada Fazenda Jarinu - Fogo de Chão**

**Endereço:** Av. São Luís, 2500 - Maracanã

**Telefone:** (11) 93377-2142.

**Site / E-mail:** <https://costelaojarinu.com.br/>

**Nº de Apartamentos**

40

**Nº de Leitos**

80



**Figura 142 – Pousada Fazenda Fogo de Chão – Jarinu/SP**

**Fonte:** Disponível em [https://costelaojarinu.com.br/wp-content/uploads/2021/07/2021-02-21-0194-Costelao-Jarinu-IMG\\_7445.jpg](https://costelaojarinu.com.br/wp-content/uploads/2021/07/2021-02-21-0194-Costelao-Jarinu-IMG_7445.jpg). Acesso em 28 de fevereiro de 2023.

PLANO DIRETOR MUNICIPAL DE TURISMO DE JARINU  
2023

**NOME DA POUSADA: Pousada Azul do Vale**

**Endereço:** Rua São Paulo, 220 - Bairro do Maracanã

**Site / E-mail:** [www.airbnb.com/h/azuldovalejarinu](http://www.airbnb.com/h/azuldovalejarinu)

**Instagram -** @azuldovale

**Nº de Apartamentos**

04

**Nº de Leitos**

09



**Figura 143 – Pousada Azul do Vale – Jarinu/SP**

**Fonte:** Disponível em <https://www.airbnb.com.br/rooms/654540314865914324>. Acesso em 28 de fevereiro de 2023.

PLANO DIRETOR MUNICIPAL DE TURISMO DE JARINU  
2023

**NOME DA Pousada: Chalé Secreto**

Telefone: (11) 97612-6708

Endereço: Estrada Municipal do Bairro Caiçara Km 1,1 -  
Faz Caiçara - Caiçara

Site / E-mail: [www.airbnb.com/h/ochalesecreto-jarinu](http://www.airbnb.com/h/ochalesecreto-jarinu)


Instagram - @ochalesecreto

Nº de Apartamentos

02

Nº de Leitos

03



**Figura 144 – Pousada Chalé Secreto – Jarinu/SP**

Fonte: Disponível em [https://a0.muscache.com/im/pictures/8fc203ec-7cf0-4e5f-8c04-1500fa5661f3.jpg?im\\_w=720](https://a0.muscache.com/im/pictures/8fc203ec-7cf0-4e5f-8c04-1500fa5661f3.jpg?im_w=720). Acesso em 28 de fevereiro de 2023.

PLANO DIRETOR MUNICIPAL DE TURISMO DE JARINU  
2023

**NOME DA POUSADA: Pedacinho do Céu**

Telefone: (11) 98426-3033

Endereço: Estrada São Joaquim, 400 - Maracanã

Site / E-mail: <https://www.airbnb.com.br/rooms/17357826>

Instagram - @chacaraespacopedacinhodoceu

Nº de Apartamentos

04

Nº de Leitos

09



**Figura 145 – Pousada Pedacinho do Céu – Jarinu/SP**

Fonte: Disponível em

<https://cf.bstatic.com/xdata/images/hotel/max1024x768/413405246.jpg?k=90f80c4cf32cdbf195922a1649a42d793071b5227ff902077c5b289ed544fba0&o=&hp=1>. Acesso em 28 de fevereiro de 2023.

PLANO DIRETOR MUNICIPAL DE TURISMO DE JARINU  
2023

**NOME DA POUSADA:** Chácara Monte Alegre

Telefone: N/I

Endereço: N/I

Site / E-mail: <https://www.airbnb.com.br/rooms/53344162>

Nº de Apartamentos

06

Nº de Leitos

14



**Figura 146 – Chácara Monte Alegre – Jarinu/SP**

Fonte: Disponível em [https://a0.muscache.com/im/pictures/miso/Hosting-53344162/original/b27e42b7-4a61-4dd7-898d-e23ab57f7e62.jpeg?im\\_w=720](https://a0.muscache.com/im/pictures/miso/Hosting-53344162/original/b27e42b7-4a61-4dd7-898d-e23ab57f7e62.jpeg?im_w=720). Acesso em 28 de fevereiro de 2023.

PLANO DIRETOR MUNICIPAL DE TURISMO DE JARINU  
2023

**NOME DA POUSADA: Sítio Nossa Senhora de Fátima**

Telefone: N/I

Endereço: N/I

Site / E-mail: <https://www.airbnb.com.br/rooms/15782085>

Nº de Apartamentos

05

Nº de Leitos

11



**Figura 147 –Sítio Nossa Senhora de Fatima – Jarinu/SP**

Fonte: Disponível em [https://a0.muscache.com/im/pictures/miso/Hosting-15782085/original/c4760b8a-6e65-4bc7-adb2-55a56d87a77a.jpeg?im\\_w=1200](https://a0.muscache.com/im/pictures/miso/Hosting-15782085/original/c4760b8a-6e65-4bc7-adb2-55a56d87a77a.jpeg?im_w=1200). Acesso em 28 de fevereiro de 2023.

PLANO DIRETOR MUNICIPAL DE TURISMO DE JARINU  
2023

**NOME DA POUSADA: Recanto Rosana**

**Telefone:** (11) 98444-4107

**Endereço:** R. Barros Neto, 41 - Maracanã


**Site / E-mail:** <https://www.airbnb.com.br/rooms/16154997>

**Nº de Apartamentos**

06

**Nº de Leitos**

11



**Figura 148 – Recanto Rosana – Jarinu/SP**

**Fonte:** Disponível em [https://a0.muscache.com/im/pictures/afd789c6-1a59-46d4-afc7-aafafce73ea7.jpg?im\\_w=720](https://a0.muscache.com/im/pictures/afd789c6-1a59-46d4-afc7-aafafce73ea7.jpg?im_w=720). Acesso em 28 de fevereiro de 2023.

PLANO DIRETOR MUNICIPAL DE TURISMO DE JARINU  
2023

**NOME DA POUSADA: Sítio Guará**

Telefone: N/I

Endereço: Rua Sergio Frances, 30 - Caiçara

Site / E-mail: <https://www.airbnb.com.br/rooms/44570623>

Nº de Apartamentos

04

Nº de Leitos

10



**Figura 149 – Sítio Guará – Jarinu/SP**

Fonte: Disponível em [https://a0.muscache.com/im/pictures/miso/Hosting-44570623/original/18704186-d7b8-41b5-8f05-2c88296c4f59.jpeg?im\\_w=1200](https://a0.muscache.com/im/pictures/miso/Hosting-44570623/original/18704186-d7b8-41b5-8f05-2c88296c4f59.jpeg?im_w=1200). Acesso em 28 de fevereiro de 2023.

PLANO DIRETOR MUNICIPAL DE TURISMO DE JARINU  
2023

**NOME DA POUSADA: Chácara Green Hill**

**Telefone:** (11) 99940-8529

**Endereço:** Estrada Ernesta Biasin Ferrara, s/nº

**Site / E-mail:** [https://www.booking.com/hotel/br/chacara-green-hill.pt-br.html#map\\_opened-hotel\\_address](https://www.booking.com/hotel/br/chacara-green-hill.pt-br.html#map_opened-hotel_address)

**Nº de Apartamentos**

**Nº de Leitos**

01 Tenda

17



**Figura 150 – Chácara Green Hill – Jarinu/SP**

**Fonte:** Disponível em

<https://cf.bstatic.com/xdata/images/hotel/max1024x768/384412783.jpg?k=a7f047096ccb1f9418223a39bf2b23012fc470ba2c9afdb25a3fa2a890887310&o=&hp=1> . Acesso em 28 de fevereiro de 2023.

**Categoria: Camping**

**NOME DO CAMPING: Camping Terra Brasil**

Telefone: (11) 4017-5331 / (19) 3232-4201

Endereço: Estrada Jarinu – Campo Largo Km 8,5. Bairro Caçarola

Site / E-mail: fazendaterrabrasil@uol.com.br /  
<http://www.fazendaterrabrasil.com.br/>

Nº de Apartamentos

Nº de Leitos

Não se Aplica

Não se aplica



**Figura 151 – Espaço e Camping Terra Brasil – Jarinu/SP**

Fonte: Disponível em <https://macamp.com.br/guia/wp-content/uploads/arquivos/guia/arquivos/382/imagens/foto011.jpg>. Acesso em 28 de fevereiro de 2023.

PLANO DIRETOR MUNICIPAL DE TURISMO DE JARINU  
2023

**NOME DO CAMPING:** Race Park

**Telefone:** (11) 95190-6850

**Endereço:** Estrada Municipal Xisto Valter Bernucci s/n


**Site / E-mail:** <https://spracepark.com.br/>  
contato@spracepark.com.br

**Nº de Apartamentos**

**Nº de Leitos**

Não se Aplica

Não se aplica



**Figura 152 – Race Park – Jarinu/SP**

**Fonte:** <https://macamp.com.br/guia/wp-content/uploads/2022/09/xCamping-Recanto-Rosana-jarinu-sp-macamp-6-600x600.jpg.pagespeed.ic.dJ06vbN8-X.jpg>. Acesso em 01 de março de 2023.

### 4.3 Serviços de Alimentação e Equipamentos Gastronômicos

O município de Jarinu possui uma grande variedade de serviços de alimentação disponibilizado aos visitantes. O município conta atualmente com **72 estabelecimentos** que, somados, possuem uma capacidade estimada de **atendimento de 4.101 lugares**.

No levantamento foram considerados apenas estabelecimentos que tem relevância para o atendimento a turistas e/ou que informaram sua capacidade de atendimento à Secretaria de Cultura, Turismo e Lazer de Jarinu.

Abaixo apresentamos informações quantitativas por tipo de serviços de alimentação e informações qualitativas sobre a Gastronomia Regional, além das quantidades totais de estabelecimento por categoria:

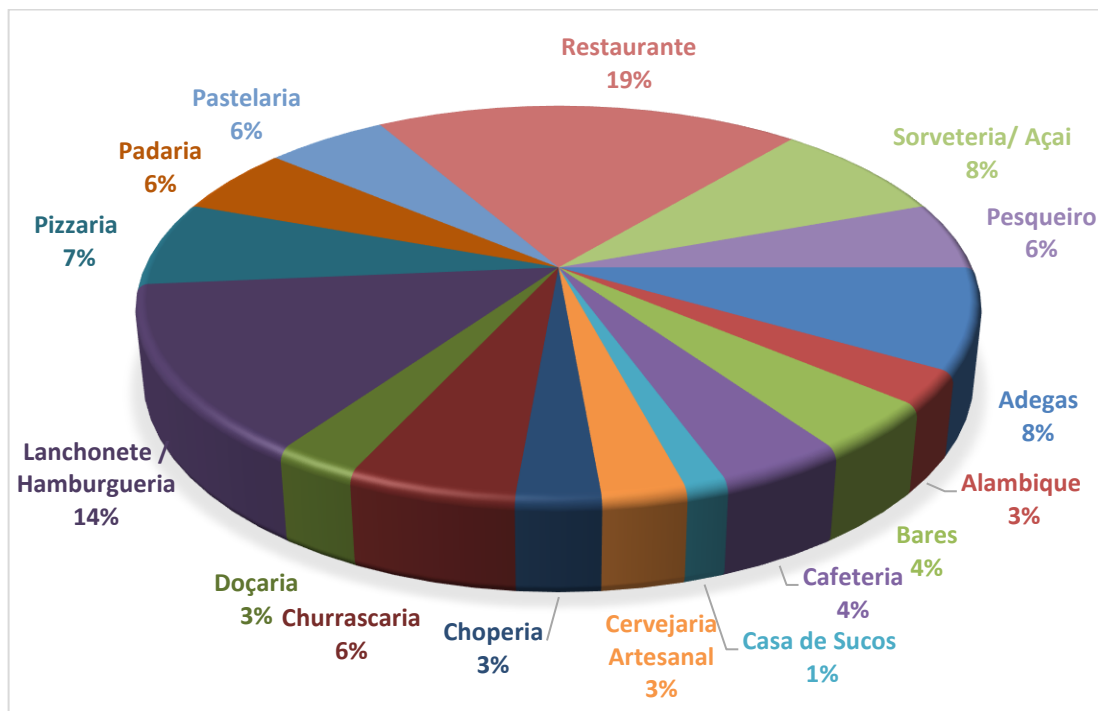
Serviços de Alimentação	JARINU	
	Quantidade	Capacidade Pessoas
Adegas	6	N/I
Alambique	2	N/I
Bares	3	603
Cadeia de <i>Fast Food</i>	0	0
Cafeteria	3	102
Casa de Sucos	1	40
Cervejaria Artesanal	2	N/I
Choperia	2	146
Churrascaria	4	1190
Doçaria	2	40
Lanchonete / Hamburgueria	10	710
Pizzaria	5	444
Padaria	4	308
Pastelaria	4	214
Restaurante	14	N/I
Sorveteria/ açai	6	304
Pesqueiro	4	N/I
<b>TOTAL</b>	<b>72</b>	<b>4.101</b>

**Tabela 33 – Estabelecimentos de alimentação<sup>18</sup>**

Fonte: Grupo Sistematizador PDT Jarinu, 2022

<sup>18</sup> As quantidades informadas, referem-se aos estabelecimentos que responderam a atualização de dados do inventário, durante a elaboração deste Plano Diretor de Turismo.

PLANO DIRETOR MUNICIPAL DE TURISMO DE JARINU  
2023



**Figura 153 – Serviços de Alimentação (Por Segmento)**

Fonte - Secretaria de Cultura, Turismo e Lazer de Jarinu, 2023.

O município de Jarinu oferece ampla oferta no que tange ao serviço de alimentação, pois a cidade é tradicionalmente conhecida pela qualidade e variedade neste quesito. O segmento **Restaurante** é altamente expressivo em Jarinu, representando 19% da oferta de alimentação, seguido de **Lanchonete / Hamburgueria**, com 14% do total de estabelecimentos.

Os demais segmentos mostram equilibrados entre si e, no cenário gastronômico da cidade, possuem condições de expansão e podem se fortalecer conforme o Município de Jarinu mantiver sua proposta de crescimento como Destino Turístico.

Vale destacar que os segmentos com menor presença, podem ganhar fôlego e crescer nos próximos anos a partir de estratégias de integração, tendo em vista que o segmento de alimentação possui grande apelo junto aos visitantes de Jarinu.

**PLANO DIRETOR MUNICIPAL DE TURISMO DE JARINU  
2023**

**4.3.1 Serviços de Alimentação – Principais Destaques**

Empresa	Tipo	Endereço Completo	Capacidade Pessoas	Especialidade	Telefone	Instagram / Facebook	Email
Adega e Restaurante Beraldi Di Cali	Restaurante	Estrada Municipal Natal Lorencini, km 12. Bairro do Tanque	200	Restaurante com uma variedade de pratos da cozinha brasileira e toque italiano, adega de vinhos, espumante brasileiro de uva Niágara.	(11) 99619-1249	Instagram >> @beraldodocale	<a href="mailto:ariana.sgarioni@yahoo.com.br">ariana.sgarioni@yahoo.com.br</a>
Adega Emporio Falcão	Adega e Restaurante	Est Mun. Natal Lorencini, km 5 - Pitangal	N/I	Almoço caipira, adega repleta de cachaça, vinho, licor, queijo, salame, doces. Weissbier, uma cerveja de trigo.	(11) 97385-8036	N/I	<a href="mailto:carvaofalcao3@gmail.com">carvaofalcao3@gmail.com</a>
Pauletto Uvas & Vinhos	Adega, Pesqueiro	Rua Luiz Pauletto, s/ nº Faz. São Pedro - Água Preta	N/I	Vinícola com produção local de suco de uva e vinhos.	(11) 4016-4692	Instagram >> @pousadasitiopauletto	
Adega Quatro Marias	Adega	Estr. Benvenuto Parise, km 2,8 - Chavi	N/I	Diferentes tipos de vinhos, Limoncello, licores, suco de uva, cerveja artesanal.	(11) 97137-8909	Facebook >> @cervejariaquatromarias	<a href="mailto:heber@adegaquatromarias.com.br">heber@adegaquatromarias.com.br</a>
Alambique Zanoni	Adega / Alambique	Rua Juvenal Alvin, 58 - Centro	N/I	Fabricação de cachaça, licores, frutas secas desidratadas etc.	(11) 4016-4255 (11) 4016-4511	Instagram >> @adegazanoni	<a href="mailto:zanoni@zanoni.ind.br">zanoni@zanoni.ind.br</a>

**PLANO DIRETOR MUNICIPAL DE TURISMO DE JARINU  
2023**

Armazém Dallas	Produtos Diversos	Av.Vereador Pedro Ferraz, 22 - Bom Retiro	100	Melhor pastel da região, porções, cerveja artesanal, café fresquinho moído na hora, espaço para eventos etc.	(11) 99630-1559	Facebook >> @dallas-armazém	anna.piloto@hotmail.com
Armazém Divino Grão	Produtos Naturais e Cafeteria	Rua Independência, 271	12	Oleaginosas, soja, temperos, fibras, damasco, Café, bolos, tortas, chocolate quente etc.	(11) 93415-4787	Instagram >> @armazemdivinograo	
Bodega Gerez	Adega	Rua Irene, 185, Bairro Maracanã	15	Vinícola, produção de vinhos finos.	(11) 97437-1645	Instagram >> @bodegagerez	bodegagerez@gmail.com
Celí' re	Casa de Sucos	Rod. Edgard Máximo Zambotto, km 64 - Soares	40	Lanche de linguiça, famosa coxinha feita com massa de mandioca, café, suco, salgado assado, vitamina açai, doces, queijos	(11) 99185-7940	Instagram >> @celirecasadesucos	celire2@hotmail.com
Churrascaria Barril Grill	Churrascaria	Rod. Edgard Máximo Zambotto, km 73 - Nova Trieste	120	Restaurante e lanchonete, comida caseira, churrascaria.	(11) 99867-7495	Facebook >> @jarinugrillexpress	atendimento@barril.com.br
Churrascaria Galpão Gaúcho	Churrascaria	Av. Ângelo Bernucci, 460 - Centro	150	Restaurante self service por quilo, churrasco, massa, comida brasileira e culinária oriental.	(11) 97100-6871	Instagram >> @restaurantegalpaogauch	

**PLANO DIRETOR MUNICIPAL DE TURISMO DE JARINU  
2023**

Costelão Fogo de Chão	Restaurante Churrascaria	Av. São Luiz, 2500 - Maracanã	800	Restaurante e pousada, com a famosa Costela Fogo de Chão, Assada com 10 Hrs no Braseiro, Peixe dourado Assado no Fogo de Chão, porco pizza, massas, mais de 20 pratos feitos no fogão a lenha.	(11) 93377-2142	Instagram >> @costelaofogodechaojarinu	mkt.costelao@gmail.com
Cucina Dello Chef	Restaurante	Estrada Municipal Atílio Squizzato, 280 - Campo Largo	164	Empório gourmet, antepastos, molhos, conservas, geleias, pimentas, massas, especiarias.	(11) 96632-1010	Instagram >> @cucinadellochefespaco	contato@cucinadellochef.com.br
Estação Gourmet Restaurante e Pizzaria	Restaurante e Pizzaria	Rua Coronel José Ignacio, 63 - Centro	74	Restaurante com especialidades em comida, árabe, mexicana, oriental, italiana, nordestina, com um cardápio variado, parmegianas, grelhados, empanados, porções, massas, saladas, pizzas produzidas no forno à lenha.	(11) 4016-2042 (11) 98826-6729	Instagram >> @estacaogourmetjarinu	pesquisa@estacaogourmet.com.br

**PLANO DIRETOR MUNICIPAL DE TURISMO DE JARINU  
2023**

Fermentaria Local	Cervejaria Artesanal	Rua Silvia, 63 - Estância Comandante Barros – Maracanã	N/I	Cerveja artesanal, feito com produtos locais	(11) 98811-6014	Instagram >> @fermentarialocal	
Fridays Bier	Cervejaria Artesanal	Rua Padre João Batista Riolo, 135 - Jd. da Saúde	N/I	Cerveja artesanal, chopp de vinho, produto de Jarinu.	(11) 99708-5880	Instagram >> @fridaysbear	jan_zlato@hotmail.com
Lice Café	Cafeteria	Rua Independência, 342 - Centro,	50	Lanches, porções, tortas, Frapê, Cappuccino, café etc.	(11) 91270-0346	Instagram >> @lice cafe	lice cafee@gmail.com
Linguíça da Dona Zinha	Produtos Artesanais	Estr. Pedro Francisco de Moura s/n – Breu	N/I	Linguíça e massas artesanais.	(11) 4016-4258	N/I	N/I
Meliponicultura - Mel – Willian	Produtos Artesanais	Estrada Pedro Franco de Moraes, s/nº	N/I	Manejo e conservação de abelhas nativas sem ferrão.	(11) 97220-7150	Instagram >> @duiliomelipo	williamberce@hotmail.com
Padaria e Restaurante 17 de Abril	Restaurante e Padaria	R. Independência,135	100	Variedades de pães, frios, lanches, porções, salgados, bolos, sobremesas, <i>self servisse</i> .	(11) 4016-4334	Instagram >> @padaria_17deabril	N/I
Pesqueiro Pedra Azul	Restaurante e Pesqueiro	Rodovia Edgar Máximo Zambotto Km 69 - Bairro Fim do Campo	N/I	Ótima opção para quem quer saborear uma Traíra /Tilápia sem espinhos, com batata frita, mandioca frita, arroz, feijão.	(11) 91507-5957	Instagram >> @pesqueiropedraazul	pesqueiro.pedraazul@gmail.com

**PLANO DIRETOR MUNICIPAL DE TURISMO DE JARINU  
2023**

Pesqueiro Pedra Branca	Restaurante e Pesqueiro	Rod. Edgard M. Zambotto, km 70 - Pedra Branca	N/I	Pesqueiro, restaurante, comida caseira.	(11) 99898-6012	Instagram >> <a href="#">@pedrabrancapesqueiro</a>	
Poli Geleias Alimentos Artesanais	Produtos Artesanais	Produto caseiro, sem local fixo, trabalha apenas por encomenda, venda em alguns comércios local.	N/I	Geleias artesanais sem adição de açúcares e conservantes, 100% natural.	(11) 99914-2542	Instagram >> <a href="#">@poligeleiasartesanais</a>	<a href="mailto:poligeleiasartesanais@gmail.com">poligeleiasartesanais@gmail.com</a>
Rancho do Vale	Restaurante e Pesqueiro	Estr. Mun. Jacinto Marin, s/n - Pitangal	60	Mini fazendinha, pesqueiro, passeios a cavalo, restaurante etc.	(11) 94478-3280 (11) 94478-3280	Instagram >> <a href="#">@ranchodovale.jarinu</a>	<a href="mailto:ranchodovale.jarinu@gmail.com">ranchodovale.jarinu@gmail.com</a>
Restaurante Parque D´Anape	Restaurante	Rod. Edgard Máximo Zambotto, km 70,5 - Fim do Campo.	850	Hotel fazenda, restaurante, espaço para eventos	11 4016-4216 11 4016-4060	Instagram >> <a href="#">@fazendadanape</a>	<a href="mailto:danapechris@hotmail.com">danapechris@hotmail.com</a>
Sítio Boa Vista	Produtos Artesanais	R. Juvenal Alvin, 2500 - Breu,	N/I	Queijo, iogurte natural, leite etc.	(11) 99394-0462 (11) 99312-4805.	N/I	N/I
Sítio Juancçi	Restaurante	Estr. Mun. Benvenuto Parise, 3208 - Bairro do Breu.	50	Sítio destinado para turismo rural, área de descanso, playground, área dos animais, restaurante (café da manhã), pousada (em breve)	(11) 99707-0946	Instagram >> <a href="#">@sítio.juancçi</a>	<a href="mailto:sítio.juancçi@gmail.com">sítio.juancçi@gmail.com</a>

**PLANO DIRETOR MUNICIPAL DE TURISMO DE JARINU  
2023**

Sítio São Pedro-Alambique Ferrara.	Alambique	Estr. Mun. Pedro S de Lima, s/ nº - Bairro do Pinhal	N/I	Cachaça, venda de produtos locais como doces, geleias, artesanato etc.	(11) 4016-4130	Instagram >> @alambiqueferrara	ferraraalambique@gmail.com
Sorvetes do Tadeu	Sorveteria	Localizado na Praça da Matriz	N/I	Sorvete tradicional	N/I	N/I	N/I
Tenda da Lua	Cafeteria, Lanchonete Artesanal, Loja De Artesanato	R. João Pessoa, 118 - Centro.	32	artesanato, produtos para decoração, acessórios holísticos, lanchonete, café coado na hora etc.	(11) 97312-5310	Instagram >> @tendadalua	contato@tendadalua.com.br
Andreia Doca Bolos	Doçaria	Rua Guilherme Zambotto, 283 – Centro.	N/I	Confeitaria, bolos e doces caseiros	(11) 99705-0442	Instagram >> @andreiadocabolos	N/I
Vinícola Santa Bruna	Restaurante	Estr. Mun. Xisto Valter Bernucci, km Água Preta	70	O espaço dedicado à gastronomia rural, massas, carnes e peixes, sempre harmonizados com os vinhos de sua produção. Os principais pratos são o Filé à Parmegiana e as massas frescas preparadas com tomates selecionados e orgânicos.	(11) 93708-6676	Instagram >> @vinicolasantabruna	vinicolasantabruna@uol.com.br

**PLANO DIRETOR MUNICIPAL DE TURISMO DE JARINU  
2023**

Vinícola Santa Bruna	Adega	Estr. Mun. Xisto Valter Bernucci, km 1,5 - Água Preta.	N/I		(11) 93708-6676	Instagram >> @vinicolasantabruna	vinicolasantabruna@uol.com.br
Tropical	Pastelaria e Lanchonete	R. João Pessoa, 123 - Centro,	44	pastel, lanches, porções, sucos, açaí, sorvete etc.	(11) 4016-3865 (11) 93354-6117.	Instagram >> @pastelaria_tropical_	
Divino Pub	Bar e Choperia	R. Vereador Hermínio Contesini, 312 - Centro	56	Barzinho com opções de drinques, cerveja artesanal, chope de vinho, porção de carne nobre etc.	(11) 96182-1649	Instagram >> @divinopub	divinopub.jarinu@gamil.com
Dudu Burguer	Hamburgueria	Rua João pessoa 246 Centro	30	Hambúrguer caseiro, mini hambúrgueres.	(11) 99622-7491	N/I	N/I
Ets Burgers	Hamburgueria	Av. Ângelo Bernucci, 157 – Centro.	40	Hambúrguer caseiro, lanches, pizzas, donuts.	(11) 96860-3872	Instagram >> @etsburguer	etpositive@gmail.com
Suelen Doces	Doçaria	Av. Dr. Antenor Soares Gandra, 458 - Centro	40	Doces artesanais, tortas, bolos, sobremesas em geral, café etc.	(11) 97372-5309	Instagram >> @suelemdoces	suelem.doces@outlook.com
Queijaria Tognolo	Produtos Artesanais	R. João Pessoa, 130 - Centro,	N/I	Queijo artesanal trufado de goiabada, doce de leite, Nutella, doce de pote, cocada, etc.	(11) 95659-3145	Instagram >> @queijariatognolo	

**PLANO DIRETOR MUNICIPAL DE TURISMO DE JARINU  
2023**

Armazém Dona Maria	Outros (Empório)	Rua Vereador Hermínio Contesini, 41 – Centro	N/I	Produtos de Jarinu, cachaça, geleias, doces, artesanato.	(11) 94239-4508	N/I	N/I
Delícias do Milho	Produtos Artesanais	Rod. Edgard Máximo Zambotto, km 70 - Fim do Campo	N/I	Produtos produzidos de maneira artesanal, pamonha, curau, milho, pães, doces, sorvete, suco de milho etc.	(11) 4016-1191	Instagram >> @deliciasdomilhojarinu	dmjarinu@uol.com.br
Morangão Empório	Pastelaria E Lanchonete	Rodovia Edgar Máximo Zambotto Km 78 - Campo dos Aleixos	40	Pastéis, o famoso pastel doce de morango, coxinha de morango, água de coco, lanche, açai, sucos, fondue etc.	(11) 99981-9390	Instagram >> @morangao_lanchonete	omorangao_lanchonete@gmail.com
Cogumelos Mazzei	Outros	Av. São Luíz, 448 - Maracanã	N/I	Venda de cogumelos produzidos no próprio local	(11) 4016-3601 (11) 99633-5414.	N/I	cogumelosmazzei@gmail.com
Acarajé da Mari	Restaurante	Rua Bari, 382 - Dos Ivo	25	culinária Baiana, moqueca, acarajé, sonho, cocada	(11) 95779-6257	Instagram >> @acaraje-mari	marinez_depaula13@hotmail.com
Açai, Tapioca & Cia	Açaiteria	Rua Juvenal Lopes de Camargo, 300 – Centro	220	Açai, tapioca, pastéis, porções, salada de frutas, sorvete, e drinks	(11) 96394-2679	Instagram >> @acaitapiocaecia_oficial	N/I
Bella Bari Paneteria, Pizzaria e Restaurante	Panetteria, Pizzaria, Restaurante	Rua Cel. José Inácio, 131 – Centro.	180		(11) 4016-3379	N/I	N/I

**PLANO DIRETOR MUNICIPAL DE TURISMO DE JARINU  
2023**

Casarão 7	Restaurante	Rua José de Moura, 122 – Centro	80	Comida caseira, feita no fogão a lenha	(11) 96639-6011 (11) 4016-5440	Instagram >> @casarao7	N/I
Pizzaria Bella Itália	Pizzaria	Rua Dr. Arthur Bernardes, 344 – Centro	62	Pizzas e esfihas, receitas tradicionais	(11) 99566-4925 (11) 4016-1755	Facebook >> @bellaitaliajarinu	soranz.camargo@gmail.com
Pig Bom On Tap – Choperia	Choperia	Av. Conceição, 90 – Maracanã	90	Tudo para o seu evento, Chopp, espetinhos, porções, torresmo de rolo,	(11) 97457-1818 (11) 4016-3281	Instagram >> @pigbomjarinu	pigebom@uol.com.br
Lanchonete Laranja	Pastelaria e Lanchonete	Rodovia Edgard Máximo Zambotto, km 71 – Alambique.	N/I	Pastel, Porções, sucos, vitaminas, caldo de cana	(11) 94013-1203	Instagram >> @laranjao_jarinu	N/I
Churrascaria Lareiras	Churrascaria	Rod. Edgar Máximo Zambotto, km 78 - Ponte Alta - Divisa de Municípios Jarinu – Atibaia.	120	Churrasco gaúcho, Rodízio, self service, Marmitex, sobremesa etc.	(11) 98891-3751 (11) 99179-6723	Instagram >> @lareirasgrill	fran_ferreira.c@hotmail.com
Chalé Frutos do Campo	Lanchonete	Estrada Municipal Atílio Squizzato, 15 - Fim do Campo	N/I	Pastéis, salgados, coxinha de mandioca, sucos, queijos, frutas em geral, doces, geleias, linguiça, pão, mel, melado, própolis etc.	(11) 4016-5424	N/I	eliaps2009@hotmail.com

**PLANO DIRETOR MUNICIPAL DE TURISMO DE JARINU  
2023**

Milk Shake Mix e Açai Jarinu	Sorveteria / Açaiteria	Rua Independência, 313 – Centro	N/I	Sorvetes, açai, milk Shake	(11) 99844-4655 (11) 95610-3187	Instagram >> @milkshakemixjarinu	N/I
Good Hops Milkshake	Sorveteria	Rua Independência, 42 – Centro	N/I	Sorvetes, açai, Milk Shake	(11) 97211-7246 (11) 4016-2826	N/I	N/I
Pizzaria San Matteo	Pizzaria	R. Ticiano, 410	150	Pizzas doces e salgadas, esfihas,	(11) 4016-3230	Facebook >> @sanmatteojarinu	sanmatteo@globo.com
Point Açaideira Açai Jarinu	Açaiteria	Av. Dr. Arthur Bernardes, 413	36	Açai, porções	(11) 97532-1249	Instagram >> @point_acaideira_acai_jarinu	N/I
Villão Public House	Pub	R. Bari, 206 - Vila Nova Trieste	107	Porções, lanches, bebidas, drinks	(11) 94574-3451	Instagram >> @villaopuhhouse	N/I
Pizzaria Avellare	Pizzaria	Av. Atibaia, 3110 - Vila Nova Trieste	160	Pizzas doces e salgadas, esfihas,	(11) 4016-4813	Facebook >> @pizzariaAvellare	N/I
Pães & Art	Padaria	Av. Dr. Antenor Soares Gandra - Centro	14	Pães, croissants, sobremesas, lanches.	(11) 99519-6450	Instagram >> @paes_art	paeseart@gmail.com
Restaurante Tia Nilza	Restaurante	Rua Independência 152 - Centro	92	Comida caseira	(11) 4016-4452	N/I	N/I
Padaria e Lanchonete Trieste	Padaria	Av. Vereador João Pedro Ferraz, 2005 - Trieste	14	Padaria tradicional, confeitaria, lanches etc.	(11) 4887-1571	N/I	N/I
Restaurante Kiosque do Glauco	Restaurante	R. José de Moura, 69 - Centro	N/I	Comida caseira, opções de salada, serviço <i>self service</i> .	N/I	Facebook >> @kiosqueglaucobardi	N/I

**PLANO DIRETOR MUNICIPAL DE TURISMO DE JARINU  
2023**

Bella Bari Adega e Pizzaria 2 Irmãos	Restaurante, Adega e Pizzaria	Rua Coronel José Inácio, 107 – Centro	60	Restaurante comida caseira, pizzaria e adega	(11) 4016- 4450	N/I	N/I
Da Família Rotisseria	Restaurante	Estrada Municipal Atílio Squizzato, 2316 - Pq das Videiras	N/I	Comida caseira, massas e sobremesas, caldos.	(11) 94136- 4677	Instagram >> @da_familiaroti	N/I
Villa Jk	Hamburgueria Bar	Rua Goar Lorencini, 157 - Centro	440	Hamburgueria, petiscaria, porções	(11) 91581- 7833	Instagram >> @vilajk_petiscaria	kate.matos@hotmail
Fim de noite	Lanchonete	Av. Angelo Bernucci, 367	20	Lanchonete, lanche artesanal	(11) 93344- 1738	Instagram >> @fimdonoitelanches	N/I
Mix Cream Sorvete	Sorveteria	R. Juvenal Alvin, 18 - Centro	14	Sorvetes de diversos sabores	(11) 96902- 6869	N/I	N/I
Empório Vila Rica	Produtos Naturais	Av. Dr Arthur Bernardes - 460	N/I	Loja de alimentos naturais, chás, ervas, mel, temperos doces etc.	(11) 95060- 7998	Instagram >> @emporiovilaricajarinu	emporiovilarica@yahoo.com
Graal Mirante, posto de combustível.	Restaurante, Cafeteria, Bar E Similares	Rod. Dom Pedro I, SN - KM 89 - Ponte Alta	N/I	Restaurante, comida caseira, lanchonete, café, padaria com várias opções de pães e salgados, sobremesas em geral.	(11) 2858- 4901	N/I	<a href="http://www.redegraal.com.br">www.redegraal.com.br</a>
Rei do Frango Frito	Restaurante, Lanchonete	Av. Dante Alighieri, 351 - Nova Trieste	N/I	Porções de frango frito, batata, polenta, mandioca, lanches.	(11) 4016- 4599 (11) 94159- 4859	N/I	N/I

**PLANO DIRETOR MUNICIPAL DE TURISMO DE JARINU  
2023**

Rei do Açaí e Crepe Mania	Açaiteria	Av Donatelo, 565 - Nova Trieste	N/I	Crepe doces e salgados, açaí, sorvete, salada de frutas.	(11) 97510-2337	Instagram >> @reei_do_acai	N/I
Rei dos Lanches	Hamburgueria, Lanches E Bebidas	Rua Pedro Lorencini, nº 10 - Jardim Bonança	50	Lanches, bebidas, porções	(11) 97131-7910	N/I	N/I
Garage Sushi Bar	Restaurante De Culinária Japonesa	Av. Doutor Antenor Gandra, 335	N/I	Culinária japonesa,	(11) 99442-3738	Instagram >> @garagesushiebar	N/I

**Tabela 34 – Serviços de alimentação**

Fonte: Secretaria de Cultura, Turismo e Lazer de Jarinu, 2023.



**Figura 154 – Restaurante Parque D´Anape**

Fonte – <https://cdn0.casamentos.com.br/vendor/2681/>

#### 4.4 Centro de Informações Turísticas – CIT

O visitante que chega ao município e precisa de informações sobre os atrativos e serviços de Jarinu, conta com o apoio do Centro de Informações Turísticas - CIT, idealizado e mantido pela Secretaria de Cultura, Turismo e Lazer de Jarinu, para orientar o visitante sobre os atrativos locais, eventos, opções de gastronomia, passeios, indicação de agências de receptivo, meios de hospedagem dentre outros.

O CIT de Jarinu está situado no Centro Histórico Cultural Divanir Vitório Contesini, na Rua Independência, 111 - Centro. O atendimento ocorre de segunda a sexta-feira, das 08 às 17h e desde março de 2023, passou a atender também aos sábados, das 9h às 15h.

Vale destacar que no mesmo local é possível descobrir mais sobre a história de Jarinu, por meio de uma visita a uma exposição permanente sobre o tema.



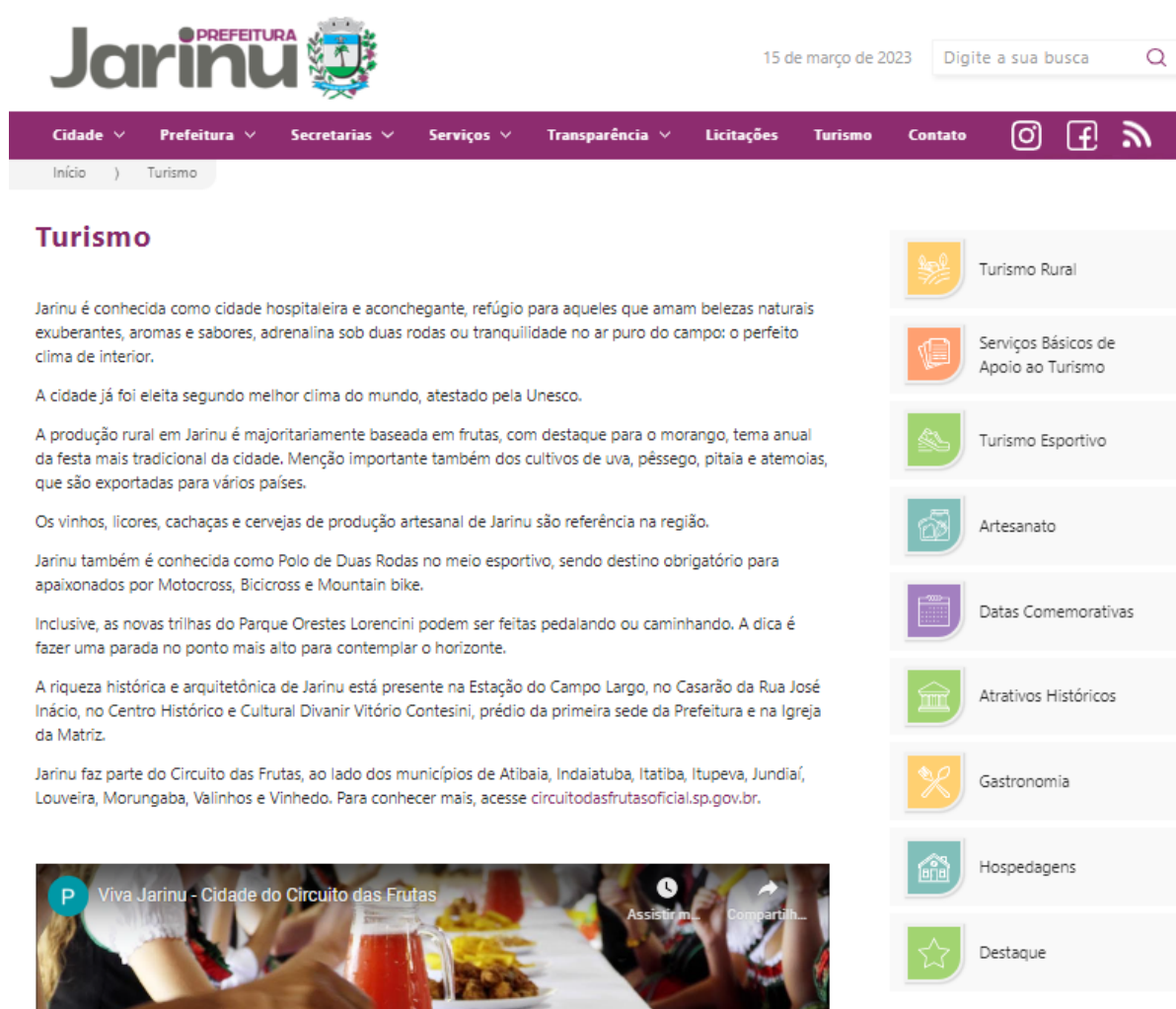
**Figura 155 – Centro de Informações Turísticas de Jarinu**

Fonte –[https://ecrie.com.br/sistema/conteudos/imagem/m\\_96\\_0\\_1\\_24022023145213.jpg](https://ecrie.com.br/sistema/conteudos/imagem/m_96_0_1_24022023145213.jpg), 2023.

## PLANO DIRETOR DE TURISMO – JARINU 2023

Além do atendimento presencial, o visitante interessado em obter mais informações pode acessar a equipe de Turismo do CIT da Jarinu por meio do WhatsApp, através do número (11) 9.5082-2923.

O acesso às informações turísticas do município também poderá ser realizado via internet, através do site da Prefeitura<sup>19</sup>, onde há uma seção exclusivamente dedicada ao Turismo ou, se o turista preferir, por meio das redes sociais como Instagram<sup>20</sup>, ou ainda por E-mail<sup>21</sup>, além do mapa turístico da cidade, que apresenta uma perspectiva artística dos principais atrativos turísticos de Jarinu.



**Jarinu** PREFEITURA

15 de março de 2023 Digite a sua busca

Cidade Prefeitura Secretarias Serviços Transparência Licitações Turismo Contato

Início Turismo

### Turismo

Jarinu é conhecida como cidade hospitaleira e aconchegante, refúgio para aqueles que amam belezas naturais exuberantes, aromas e sabores, adrenalina sob duas rodas ou tranquilidade no ar puro do campo: o perfeito clima de interior.

A cidade já foi eleita segundo melhor clima do mundo, atestado pela Unesco.

A produção rural em Jarinu é majoritariamente baseada em frutas, com destaque para o morango, tema anual da festa mais tradicional da cidade. Menção importante também dos cultivos de uva, pêssego, pitaia e atemoias, que são exportadas para vários países.

Os vinhos, licores, cachaças e cervejas de produção artesanal de Jarinu são referência na região.

Jarinu também é conhecida como Polo de Duas Rodas no meio esportivo, sendo destino obrigatório para apaixonados por Motocross, Biciross e Mountain bike.

Inclusive, as novas trilhas do Parque Orestes Lorencini podem ser feitas pedalando ou caminhando. A dica é fazer uma parada no ponto mais alto para contemplar o horizonte.

A riqueza histórica e arquitetônica de Jarinu está presente na Estação do Campo Largo, no Casarão da Rua José Inácio, no Centro Histórico e Cultural Divanir Vítório Contesini, prédio da primeira sede da Prefeitura e na Igreja da Matriz.

Jarinu faz parte do Circuito das Frutas, ao lado dos municípios de Atibaia, Indaiatuba, Itatiba, Itupeva, Jundiá, Louveira, Morungaba, Valinhos e Vinhedo. Para conhecer mais, acesse [circuitodasfrutasoficial.sp.gov.br](https://circuitodasfrutasoficial.sp.gov.br).

- Turismo Rural
- Serviços Básicos de Apoio ao Turismo
- Turismo Esportivo
- Artesanato
- Datas Comemorativas
- Atrativos Históricos
- Gastronomia
- Hospedagens
- Destaque

Viva Jarinu - Cidade do Circuito das Frutas

**Figura 156 – Site oficial do Município de Jarinu/SP**

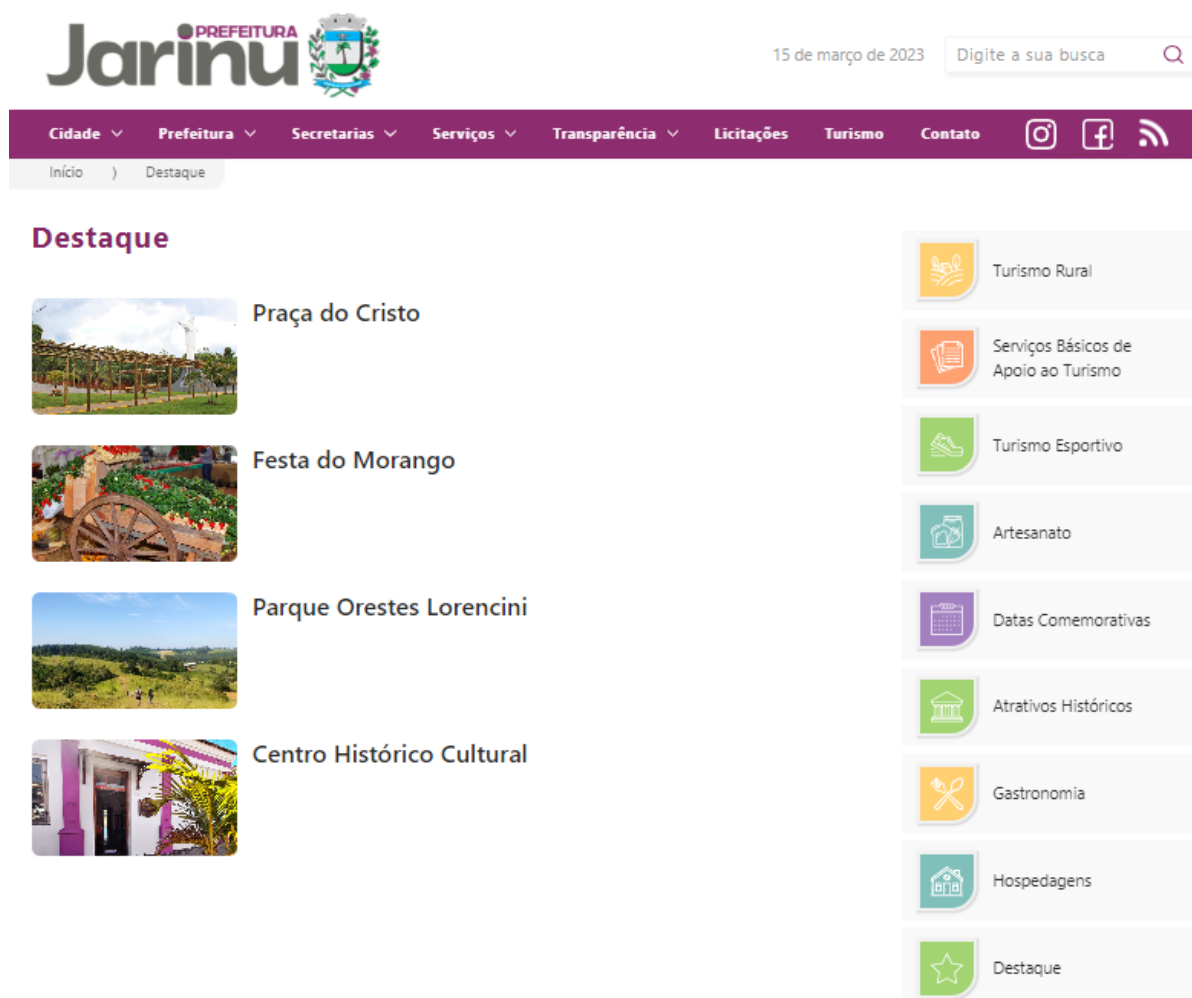
Fonte: Disponível em <https://jarinu.sp.gov.br/turismo>, 2023.

<sup>19</sup> Endereço eletrônico: <https://jarinu.sp.gov.br/turismo>

<sup>20</sup> Endereço eletrônico: <https://www.instagram.com/prefeituradejarinu/>

<sup>21</sup> E-mail da Secretaria de Cultura, Turismo e Lazer: [turismo@jarinu.sp.gov.br](mailto:turismo@jarinu.sp.gov.br)

# PLANO DIRETOR DE TURISMO – JARINU 2023



**Figura 157 – Site oficial do Município de Jarinu/SP – Seção Destaque**  
Fonte: Disponível em <https://jarinu.sp.gov.br/turismo/destaque>. 2023.

## 4.5 Secretaria Municipal de Cultura, Turismo e Lazer

A Secretaria Municipal de Cultura, Turismo e Lazer de Jarinu está instalada estrategicamente no mesmo prédio que abriga o Centro Histórico-cultural Divanir Vitório Contesini e Centro de Informações Turísticas - CIT. Durante todo o horário de funcionamento regular, o local conta com atendentes à disposição para prestar informações turísticas ao público.

**Local:** Rua Independência, 111 – Centro

**Telefone:** (11) 4016-4611

**Horário de Funcionamento:** segunda a sexta-feira, das 08 às 17h e aos sábados, das 9h às 15h.

**Email:** [turismo@jarinu.sp.gov.br](mailto:turismo@jarinu.sp.gov.br)

**Instagram:** <https://www.instagram.com/prefeituradejarinu/>

#### 4.6 Agências de Viagem & Receptivo

Foram identificadas 04 agências de viagens em operação no Município de Jarinu, conforme descrito no quadro abaixo:

AGÊNCIA EMISSIVA	ENDEREÇO COMPLETO	TELEFONE	SITE / INSTAGRAM
Geotrilhas	Rua João Pessoa Nº425 - Vila Rica	(11) 96493- 5560	sem site - endereço do Instagram <a href="https://www.instagram.com/geotrilhasturismo/">https://www.instagram.com/geotrilhasturismo/</a>
360 Expedições	Rua Pucini, 166 - Nova Trieste	(11) 9451- 2929	sem site - endereço do Instagram <a href="https://www.instagram.com/360expedicoes/">https://www.instagram.com/360expedicoes/</a>
A.C.D Tur	Atendimento Remoto	(11) 9950- 4478 (11) 4016- 5384	<a href="http://www.jarinu-sp.com.br/acdtur.html">http://www.jarinu-sp.com.br/acdtur.html</a>
CTI - Jarinu	Rua Independência, 111	(11) 4016- 4611 (11) 95082- 2923	Em funcionamento a partir de Março/2023.

**Tabela 35 – Agências de Viagem localizadas em Jarinu/SP**

Fonte: Secretaria de Cultura, Turismo e Lazer de Jarinu, 2023.

Todas as agências de viagens localizadas em Jarinu apresentam característica predominantemente emissiva, por essa razão, é interessante consideramos as agências receptivas localizadas no entorno do Município, na Região do Circuito das Frutas, a qual Jarinu faz parte conforme tratado anteriormente neste trabalho.

Essas agências realizam frequentemente passeios e comercializam roteiros com grupo de turistas em direção à Jarinu, o que reforça a necessidade em considerá-las, mesmo que não estejam localizadas geograficamente em Jarinu.

Nesse sentido, são descritas a seguir, as informações relacionadas a essas agências receptivas, as quais estão localizadas em alguns dos municípios que compõem a Região do Circuito das Frutas, como Jundiá e Louveira ou em municípios limítrofes à Jarinu, como Atibaia.

**PLANO DIRETOR DE TURISMO – JARINU  
2023**

<b>AGÊNCIA RECEPTIVA</b>	<b>ENDEREÇO COMPLETO</b>	<b>TELEFONE</b>	<b>SITE</b>
Juh Tour Serviços de Turismo Ltda	José Arthur Savieto, 101 casa 105 - Cidade nova II - Jundiáí	(11) 99561-0032	Sem site - endereço do Instagram >> <a href="https://www.instagram.com/juh.tur/">https://www.instagram.com/juh.tur/</a>
<b>Fida PRODUÇÕES</b>	Rua Dr. José Roberto Basile Bonito, 50 - Centro Jundiáí	(11) 94004-1699	<a href="https://fidaturismo.com.br/">https://fidaturismo.com.br/</a>
<b>360 Expedições</b>	Rua Pucini, 166 - Nova Trieste	(11) 9451-2929	Sem site - endereço do Instagram >> <a href="https://www.instagram.com/360expedicoes/">https://www.instagram.com/360expedicoes/</a>
<b>Agência Atibaia Turismo</b>	Rua Bartolomeu Andrade e Silva, 550	(11) 2427-0817	<a href="https://www.atibaiaiturismo.com.br/">https://www.atibaiaiturismo.com.br/</a>
<b>Agência Mundo Mix – Louveira</b>	Rua Luiz Montelato, nº 114 Bairro Jardim Esmeralda.	(19) 99745-0025	<a href="https://louveira.sp.gov.br/turismo_atrativo/mundo-mix-viagens">https://louveira.sp.gov.br/turismo_atrativo/mundo-mix-viagens</a>
<b>Atibaia 4x4 – Turismo Off-Road</b>	Travessa Laranjal, SN, Vista Alta da Montanha.	(11) 94343-4992	<a href="https://atibaia4x4.com.br/">https://atibaia4x4.com.br/</a>
<b>Mania de Trilha – Jundiáí</b>	Rua Henrique Dias, 67 – Centro.	(11) 97351-4359	<a href="https://maniadejundiai.com.br/">https://maniadejundiai.com.br/</a>

**Tabela 36 – Agências de Viagens Receptivas localizadas no Circuito das Frutas**

Fonte: Secretaria de Cultura, Turismo e Lazer de Jarinu, 2023.

**PLANO DIRETOR DE TURISMO – JARINU  
2023**

**4.7 Equipamentos de Lazer e Recreação**

<b>EQUIPAMENTOS DE RECREAÇÃO E ENTRETENIMENTO</b>	<b>Tipo</b>	<b>Endereço</b>	<b>Contato Telefônico</b>	<b>Site / Rede Social</b>	<b>E-mail</b>	<b>Funcionamento (dias /horários)</b>
Vila JK	Casa Noturna - Vila Jk	Rua Goar Lorencini, 157 – Centro.	11 91581-7833	@vilajk_petiscaria	kate.matos@hotmail	Quarta a Domingo - das 18:00 horas às 23:00 horas
Vilão Public House	Casa noturnas	R. Bari, 206 - Vila Nova Trieste	11 94574-3451	@villãopuhhouse		Quarta a Quinta das 16:00hrs às 00:00hrs Sexta das 17:00hrs às 00:00 Sábado das 18:00hrs às 00:00hrs
Big Bom on Tap Choperia	Casa Noturna	Av. Conceição, 90 – Maracanã	11 97457-1818 11 4016-3281	@pigbomjarinu		3°, 4°, 5° das 08:00 horas às 18:00 hrs 6° 08:00hrs as 22:00 hrs Sáb das 07:00h às 23:00hrs Domingo das 07:00hrs às 14:00hrs
Pedra Branca	Pesqueiro	Rod. Edgard Máximo Zambotto, km 70 - Pedra Branca	11 97507-5957	@pesqueiopedrabranca		2° a Domingo das 07:00 às 17:00hrs
Pedra Azul	Pesqueiro	Rodovia Edgar Máximo Zambotto Km 69 - Bairro Fim do Campo	11 91507-5957	<a href="https://www.instagram.com/pesqueiopedraazul/">https://www.instagram.com/pesqueiopedraazul/</a>	pesqueiro.pedraazul@gmail.com	2°, 4° 5°, 6° sáb e domingo das 08:00h às 17:00hrs
Pauletto	Pesqueiro	Estr. Luiz Pauletto, sn - Água Preta	11 4016-4692	<a href="https://www.sitiopauletto.com.br/br/">https://www.sitiopauletto.com.br/br/</a>	sitiopauletto@gmail.com	2°, 3°, 4°, 5°, 6°, sáb, domingo das 08:00hrs às 20:00hrs

**PLANO DIRETOR DE TURISMO – JARINU  
2023**

Rancho do Vale	Pesqueiro	Estr. Mun. Jacinto Marin, s/n - Pitangal	11 94478-3280	<a href="mailto:@ranchodovale.jarinu">@ranchodovale.jarinu</a>	<a href="mailto:ranchodovale.jarinu@gmail.com">ranchodovale.jarinu@gmail.com</a>	5º, 6º, sáb, das 10:00hrs às 22:00hrs Dom e feriados das 10:00hrs às 16:00hrs
Estádio Antônio Pereira - Jarinu Futebol	Estádio	R. Ver. Hermínio Contesini, 211 - Centro	11 4016-5086			
CCE - Centro Cultural e Esportivo	Centro Esportivo - equipamentos básicos para aulas de ginástica, pilates, zumba, teatro, ballet, dança cross training e judô etc.	Avenida Luiz Domingues, 190 Vila Rica	11 4016-3232	Site da prefeitura Municipal de Jarinu	<a href="mailto:esporte@jarinu.sp.gov.br">esporte@jarinu.sp.gov.br</a>	
Quadra esportiva Municipal	Ginásio de Esportes - Society, equipamento e estrutura para jogos como basquete, vôlei etc. Campeonatos de grande porte, espaço para algumas apresentações e eventos.	Av. José Mauro Soranz, 120 – Centro	11 4016-3232	Site da Prefeitura Municipal de Jarinu	<a href="mailto:esporte@jarinu.sp.gov.br">esporte@jarinu.sp.gov.br</a>	Das 7h às 16hrs
Jarinu Futebol Clube	Clube	Rua Vereador Herminio Contesini, 211	11 2750-0170		<a href="mailto:jarinufutebolclub@gmail.com">jarinufutebolclub@gmail.com</a>	3º a Sáb das 09:00hrs às 18:00hrs

**Tabela 37– Equipamentos de Recreação e Entretenimento**

Fonte - Secretaria de Cultura, Turismo e Lazer de Jarinu, 2023.

**PLANO DIRETOR DE TURISMO – JARINU  
2023**

**4.8 Espaços de Eventos**

<b>TIPO DE ESPAÇO</b>	<b>NOME DO EQUIPAMENTO</b>	<b>TELEFONE</b>	<b>ENDEREÇO</b>	<b>CAPACIDADE (PESSOAS)</b>
Centro Cultural	<b>Centro Histórico Cultura Divanir Vitorio Contesini</b>	(11) 4016-4611 (11) 95082-2923	Rua Independência, 111 - Centro	30
Centro Esportivo	<b>CCE - Centro Cultural e Esportivo</b>	(11) 4016-3232	Avenida Luiz Domingues, 190 Vila Rica	150
Ginásio	<b>Ginásio de Esporte Jairo Lorencini</b>	(11) 4016-3232	Av. José Mauro Soranz, 120 - Centro	800
Casa noturna	<b>Vila Jk</b>	(11) 91581-7833	Rua Goar Lorencini, 157 – Centro	440
Casa noturna	<b>Villão Public House</b>	(11) 94574-3451	R. Bari, 206 - Vila Nova Trieste	107
Casa noturna	<b>Big Bom on Tap Choperia</b>	(11) 97457-1818 (11) 4016-3281	Av. Conceição, 90 – Maracanã	90
Espaço para casamentos e eventos	<b>Ville La Rochelle</b>	(19) 99175-6868	Estrada Municipal do Bairro Caiçara Km 1,1	N/I
Espaço para casamentos e eventos	<b>Acustc Hall</b>	(11) 99513-3110	Estrada Recanto do Sol, 250 - Bairro Soares	200
Espaço para casamentos e eventos	<b>Vila Bosque Bambu</b>	(11) 93905-5475	Rodovia Edgar Máximo Zambotto, Km 62,6 – Jarinu	300
Espaço para casamentos e eventos	<b>Espaço Jarinu</b>	(11) 99564-2079	Av. São Luiz, 23 - Maracanã	350
Espaço para casamentos e eventos	<b>Estação Fazenda</b>	(11) 91479-1221	Estr. Natal Lorencini - km 3.5 Pitangal	200

**PLANO DIRETOR DE TURISMO – JARINU  
2023**

<b>TIPO DE ESPAÇO</b>	<b>NOME DO EQUIPAMENTO</b>	<b>TELEFONE</b>	<b>ENDEREÇO</b>	<b>CAPACIDADE (PESSOAS)</b>
Espaço para casamentos e eventos	<b>Fazenda Quinta dos Pinheiros</b>	(11) 98992-0028	Estr. Mun. Manoel Gerez Navarro, 7579 - Soares	250
Espaço para casamentos e eventos	<b>Vinícola Santa Bruna</b>	(11) 93708-6676	Estr. Mun. Xisto Valter Bernucci, km 1,5 - Água Preta	80
Espaço para casamentos e eventos	<b>Espaço dos Lagos</b>	(11) 4584-1744	Estrada Municipal Pedro Franco de Moura, Km 2.2 - Breu	350
Espaço para casamentos e eventos	<b>Terra Brasil</b>	(11) 94743-5732	Estr. Santa Cruz - Campo Largo	300
Espaço para casamentos e eventos	<b>Moments Especial Eventos e Locações</b>	(11) 99623-0049	Av. São Luiz 378 - Maracanã	200
Espaço para casamentos e eventos	<b>Parque Duílio Maziero</b>	(11) 4417-1097	Estr. Mun. Campo dos Aleixos Acesso: Rodovia Edgard Máximo Zambotto, km 77	N/I
Espaço para casamentos e eventos	<b>SP Race Park</b>	(11) 95190-6850.	Estr. Mun. Xisto Valter Bernucci	12 mil

**Tabela 38 – Espaços de Eventos em Jarinu/SP**

Fonte: Secretaria de Cultura, Turismo e Lazer de Jarinu, 2023.

## **5 CALENDÁRIO DE EVENTOS**

Podemos afirmar que os eventos são fortes indutores para geração e atração de fluxo turístico. Nesse sentido, observa-se que o município de Jarinu possui diversos eventos com alto grau de versatilidade, transitando em vários segmentos como artísticos, culturais, esportivos, religiosos entre outros

Para melhor entendimento sobre os eventos que ocorrem regularmente em Jarinu, descreve-se a seguir o *Calendário de Eventos de Jarinu*. Para a construção desse quadro foram considerados apenas os eventos que possuem forte apelo de atração junto ao público regional, nacional ou internacional. Os eventos foram ordenados por mês de realização.

<b>PERÍODO</b>	<b>NOME DO EVENTO</b>	<b>BREVE DESCRIÇÃO</b>
Janeiro	Sem eventos oficiais	Sem eventos oficiais
Fevereiro	11/02 - Praça Viva	O evento é realizado todo segundo sábado do mês, na praça Matriz, com início às 14:00 hrs até as 22:45 hrs. Contamos com uma variedade de barracas de alimentação e artesanato local, a programação cultural começa a partir das 17hrs, as apresentações são realizadas dentro do coreto, o Praça Viva é um evento bem familiar com características interioranas.
Março	11 e 12/03 – Feira do Empreendedorismo Feminino	Feira do empreendedorismo feminino, é um evento que será realizado no Ginásio de esporte do município, que tem como objetivo incentivar e apresentar o trabalho das mulheres de Jarinu dando a oportunidade de fomentar o empreendedorismo feminino.
	26/03- Domingo no Parque Ecoturismo	Domingo no parque é realizado no último domingo do mês, em meses alternados, conta com uma programação repleta de atividades e apresentações culturais, em Março o tema será focado no ecoturismo com ações voltadas ao meio ambiente, temos vendas de alimentos e artesanato local.
Abril	15, 16 e 17/04 Festa Aniversário da Cidade	O aniversário de 74 de Jarinu contou com várias atrações, foi realizado na praça Matriz nos dias 15,16 e 17 de Abril, com muitas apresentações musicais, barraca de artesanato e praça de alimentação. No dia 15/04/2023 (sábado) Show da Neusa Campos Viola entre amigos, e um grupo de pagode Amizade Rara. No dia 16/04/2023 (domingo) às 8h00 foi realizado um passeio ciclístico, e às 20h00 tivemos a atração principal com um show belíssimo, do grande músico e compositor brasileiro Renato Teixeira, logo após, a apresentação da Banda Skype. No dia 17/04/2023 Tivemos o hasteamento da bandeira e desfile de aniversário com apresentações das escolas municipais.

**PLANO DIRETOR DE TURISMO – JARINU  
2023**

Maio	16/04- Dia do Ciclismo Municipal	Dia do Cicloturismo instituído na Lei Municipal “Dia Municipal do Ciclista” a ser comemorado no terceiro Domingo do mês de Abril. O evento será realizado na Praça Matriz e conta com uma programação voltada para os ciclistas.
	13/05- Praça Viva	O evento é realizado todo segundo sábado do mês, na praça Matriz, com início às 14:00 hrs até as 22:45 hrs. Contamos com uma variedade de barracas de alimentação e artesanato local, a programação cultural começa a partir das 17hrs, as apresentações são realizadas dentro do coreto, o Praça Viva é um evento bem familiar com características interioranas.
	28/05 – Domingo no Parque Meio Ambiente e Semana do Brincar	O Domingo no Parque ocorre todo último domingo do mês em meses alternados, cada evento possui um tema diferente. O mês de Maio é focado no Meio ambiente e a Semana do brincar, toda a programação cultural do dia é voltada para os temas, com atividades para as crianças e a conscientização ambiental.
Junho	01/06 – Abertura da Exposição comemorativa ao Grupo Folklorístico Stella Bianca 25 anos do Grupo	Todos os meses o Centro Cultural Divanir Vítório Contesini abre espaço de exposição para artistas do Município apresentarem o seu trabalho. No mês de Junho o grupo Folklorístico Stella Bianca completará 25 anos, eles serão contemplados com uma exposição mostrando a todos sua trajetória ao longo destes 25 anos.
	10/06 – Praça Viva Gospel, comemorando a Semana da Cultura Cristã	A Praça Viva ocorre todo segundo sábado do mês, cada evento possui um tema diferente. No mês de Junho será realizado o Praça Viva Gospel comemorando a semana da Cultura Cristã do município.
	25/06- Cavalgada Ziti Comin	O Domingo no Parque ocorre todo último domingo do mês em meses alternados, cada evento possui um tema diferente. O mês de Junho será realizado a Cavalgada, é um evento que atrai um grande público. .
	24 e 25 – Festa do Morango	A Festa do Morango é uma das mais famosas da região, é realizada pela associação dos agricultores de morango com parceria e apoio das prefeituras de Jarinu e Atibaia. Conta com uma programação cultural, barraca de alimentação, venda de frutas, artesanato e flores. Foco na gastronomia com a cantina Italiana, onde é servido o famoso frango frito com polenta.
	01,02,08 e 09/07- Festa do Morango	Idem anterior
Julho	07 e 08/07- Arraiá na Praça	O Arraiá será realizado na Praça Matriz, serão dois dias de festas, com apresentações musicais, quadrilha, praça de alimentação e venda de artesanato local.
	30/07- Domingo no Parque com o tema Rock	O Domingo no Parque ocorre todo último domingo do mês em meses alternados, cada evento possui um tema diferente. O mês de Julho é focado no mês do Rock, então toda a programação cultural do dia é voltada para o tema.

**PLANO DIRETOR DE TURISMO – JARINU  
2023**

<b>Agosto</b>	12/08 - Praça Viva com a temática Festival de Inverno	A Praça Viva ocorre todo segundo sábado do mês, cada evento possui um tema diferente. No mês de Agosto será realizado o Festival de Inverno.
<b>Setembro</b>	07/09 – Cerimônia Cívica de 07 de Setembro	Cerimônia Cívica é realizada na praça Matriz e é feito o hasteamento da bandeira, com apresentações da banda Filarmônica 17 de Abril e do grupo Folklorístico Stella Bianca
	09/09 – Praça Viva com a temática Jovens	Praça Viva ocorre todo segundo sábado do mês, cada evento possui um tema diferente. No mês de Setembro a programação será voltada para os jovens.
	21 a 27/09 - Semana do Turismo Municipal.	A Semana do Turismo é comemorado do dia 21 a 27 de Setembro, uma semana cheia de atividades voltadas para o Turismo, encontro de Gestores, live com a prefeita, rotas experimentais, exposições oficinas etc.
<b>Outubro</b>	14/10- Praça Viva comemorando o dia da Colônia Italiana de Jarinu	Praça Viva comemorativo dia da Colônia Italiana em Jarinu comemorado dia 10/10 Lei Ordinária Municipal n.º 1.276. Praça de alimentação e artesanato local
<b>Novembro</b>	10 e 11- Festa da Colheita	A 1º edição da Festa da Colheita será realizada em Novembro, no Salão Paroquial. Haverá vendas de produtos locais, exposição de frutas, apresentações musicais, praça de alimentação dentre outras atividades.
	18/11 - Ações Consciência Negra na 2ª Feira de Empreendedorismo Feminino.	Será realizada em Novembro a 2º Edição da Feira do Empreendedorismo Feminino com ações voltadas à consciência negra
	26/11- Domingo no Parque com os Carros Antigos.	Último Domingo do Parque do ano, conta com a exposição de carros antigos, é um evento que atrai um grande público.
<b>Dezembro</b>	02,09 e 16/12- Natal Encantado.	Natal encantado é realizado durante três finais de semana na praça central da cidade, é um evento mágico que atrai um grande público. Programação: chegada do Papai Noel logo em seguida uma contagem regressiva para acender as luzes. Praça de alimentação, artesanato local e shows regionais
	15/12- Festival do Servidor Público	Será realizada a segunda edição do Festival do Servidor Público, com shows de talento, apresentações musicais, dança etc.

**Tabela 39 – Calendário de Eventos de Jarinu/SP**

Fonte – Secretaria de Turismo, Lazer e Eventos – Estância Turística de Jarinu, 2022

## PARTE II – DIAGNÓSTICO

### 6 HIERARQUIZAÇÃO DE ATRATIVOS TURÍSTICOS

A metodologia utilizada para a Hierarquização dos atrativos turísticos de Jarinu é uma adaptação daquela utilizada pela OMT - Organização Mundial do Turismo - e pelo CICATUR - Centro Interamericano de Capacitação Turística. A utilização dessa metodologia tem como objetivo auxiliar na avaliação da importância dos atrativos identificados para inclusão no roteiro turístico e estratégias de divulgação dos atrativos de Jarinu, que deverão estar contidas em um futuro Plano de Marketing.

Além disso, a adoção do método de hierarquização serve como apoio à decisão de prioridades de investimentos para o aprimoramento da infraestrutura e/ou eventual ampliação da capacidade de atendimento dos atrativos analisados. Dessa forma, são estabelecidas prioridades para determinar a escolha e as decisões dos governantes, administradores, gestores e empreendedores, o que vai de encontro a um dos principais objetivos do Plano Diretor de Turismo.

De acordo com a metodologia proposta, deve-se, em primeiro lugar, avaliar o potencial de atratividade do elemento conforme as características e peculiaridades e o interesse que pode despertar nos turistas. Para melhor operacionalização dessa etapa, estabelece-se uma ordem quantitativa para o desenvolvimento desse potencial para o turismo e atribui um valor quantitativo às suas características, conforme pode ser observado na tabela a seguir.

Hierarquia	Características
3 (alto)	É todo atrativo turístico excepcional e de grande interesse, com significação para o mercado turístico internacional, capaz de, por si só, motivar importantes correntes de visitantes, atuais e potenciais.
2 (médio)	Atrativos com aspectos excepcionais em um país, capazes de motivar uma corrente atual ou potencial de visitantes deste país ou estrangeiros, em conjunto com outros atrativos próximos a este.
1 (baixo)	Atrativos com algum aspecto expressivo, capazes de interessar visitantes oriundos de lugares no próprio país, que tenham chegado à área por outras motivações turísticas, ou capazes de motivar fluxos turísticos regionais e locais (atuais e potenciais).
0 (nenhum)	Atrativos sem méritos suficientes, mas que são parte do patrimônio turístico como elementos que podem complementar outros de maior hierarquia. Podem motivar correntes turísticas locais, em particular a demanda de recreação popular.

**Tabela 40 – Critérios de Avaliação – Hierarquia Atrativos**

Fonte – Ministério do Turismo, 2004.

**PLANO DIRETOR DE TURISMO – JARINU  
2023**

Na sequência, são avaliados os aspectos dos atrativos que auxiliarão na definição dessa hierarquia. Essa etapa permite classificar cada atrativo de acordo com uma escala preestabelecida. Deste modo, teremos subsídios para a diferenciação objetiva das características e dos graus de importância de cada atrativo.

Critérios utilizados para a classificação dos atrativos:

- **Grau de uso atual:** permite analisar o atual volume de fluxo turístico efetivo e sua importância para o município. Difere do grau de interesse por representar a situação atual, em vez do potencial. Um alto grau de uso indica que o atrativo apresenta uma utilização turística efetiva.
- **Representatividade:** fundamenta-se na singularidade ou raridade do atrativo. Quanto mais se assemelhar a outros atrativos, menos interessante ou prioritário.
- **Apoio local e comunitário:** a partir da opinião dos líderes comunitários, deve-se analisar o grau de interesse da comunidade local para o desenvolvimento e disponibilidade ao público.
- **Estado de conservação da paisagem circundante:** verificar, por observação *in loco*, o estado de conservação da paisagem que circunda o atrativo. Neste item é analisada a ambiência do atrativo.
- **Infraestrutura:** verificar, *in loco*, se existe infraestrutura disponível no atrativo e o seu estado.
- **Acesso:** verificar as vias de acesso existentes e suas condições de uso.

Critérios		Valores			
		0	1	2	3
Potencial de atratividade (a)		Nenhum	Baixo	Médio	Alto
Hierarquia	Grau de uso atual (b)	Fluxo turístico insignificante	Pequeno fluxo	Média intensidade e fluxo	Grande fluxo
	Representatividade (c)	Nenhuma	Elemento bastante comum	Pequeno grupo de elementos similares	Elemento singular, raro
Hierarquia	Apoio local e comunitário (d)	Nenhum	Apoiado por uma pequena parte da comunidade	Apoio razoável	Apoiado por grande parte da comunidade
	Estado de conservação da paisagem circundante (e)	Estado de conservação péssimo	Estado de conservação regular	Bom estado de conservação	Ótimo estado de conservação
	Infra-estrutura (f)	Inexistente	Existente, porém em estado precário	Existente, mas necessitando de intervenções/melhorias	Existente e em ótimas condições
	Acesso (g)	Inexistente	Em estado precário	Existente, mas necessitando de intervenções/melhorias	Em ótimas condições

**Tabela 41 – Critérios de Avaliação – Potencial de Atratividade**

Fonte – Ministério do Turismo, 2004.

**PLANO DIRETOR DE TURISMO – JARINU  
2023**

De acordo com as especificações apresentadas nesse quadro, deve ser preenchido o modelo a seguir, onde são aferidos valores para cada item dos atrativos que forem avaliados.

É válido ressaltar que os itens potenciais de atratividade do elemento e representatividade devem receber a pontuação em dobro, ou seja, ter peso dois, por serem mais significativos em comparação com os demais itens avaliados. Por exemplo, no caso de um atrativo cuja representatividade seja rara, singular, o valor atribuído a ele é 3 pontos, conforme a tabela anterior, multiplicado pelo número dois ( $3 \times 2 = 6$ ). O mesmo deverá ocorrer para o item potencial de atratividade.

A seguir, é apresentado modelo de tabela a ser preenchida quando da avaliação e hierarquização dos atrativos turísticos.

Atrativo	Potencial de atratividade (Valor multiplicado por 2)	Grau de uso atual	Representatividade (Valor multiplicado por 2)	Apoio local e comunitário	Estado de conservação da paisagem circundante	Infra-estrutura	Acesso	Total
Atrativos Naturais								
Atrativos Culturais								
Atividades Econômicas								
Realizações Técnicas, Científicas e Artísticas								
Eventos Programados								

**Tabela 42 – Grade de Avaliação – Matriz de Hierarquização OMT/CICATUR**

Fonte – Ministério do Turismo, 2004.

Um dos aspectos a ser destacados é que a matriz proposta foi construída de forma coletiva, por meio da contribuição de diversos profissionais pertencentes a cadeia produtiva do turismo e comunidade local de Jarinu, que ofereceram relevantes informações para sua construção, considerando sua percepção pessoal, vivência, visita *in loco* aos atrativos avaliados e análise e descrição sobre os atrativos turísticos de Jarinu presentes no item anterior desse trabalho.

Os resultados obtidos a partir da oficina realizada para a construção da Matriz de Hierarquização dos atrativos turísticos de Jarinu são apresentados a seguir.

**PLANO DIRETOR DE TURISMO – JARINU  
2023**

**6.1 Matriz de Hierarquização – Atrativos Turísticos de Jarinu**

	Potencial de Atratividade (x 2)	Grau de Uso Atual	Representatividade (x 2)	Apoio Local e Comunitário	Estado de Conservação da Paisagem Circundante	Infraestrutura	Acesso	TOTAL
Cogumelos Mazzei	5	3	5	3	3	3	3	25
Paróquia N.S. do Carmo	5	3	5	3	3	3	3	25
Adega Beraldo Di Cale	5	3	5	2	3	3	3	24
Alambique Zanoni	4	3	4	3	3	3	3	23
Estação Gourmet Restaurante e Pizzaria	5	2	4	3	3	3	3	23
Casarão José Ignácio	5	2	5	3	2	2	3	22
Centro Histórico e Cultural Divanir Vitório Contesini	4	2	4	3	3	3	3	22
Cristo Redentor	5	2	4	2	3	3	3	22
<b>Parque D´Anape</b>	5	3	4	3	2	2	3	22
Alambique Ferrara	4	2	4	3	3	2	3	21
Parque Municipal Orestes Lorencini	5	2	4	2	3	2	3	21
Pesqueiro Pedra Branca	4	2	4	3	2	3	3	21
Tenda da Lua - Artes	4	2	3	2	3	3	3	20

**PLANO DIRETOR DE TURISMO – JARINU  
2023**

Vinícola Santa Bruna	4	2	3	3	3	3	2	<b>20</b>
Igreja N.S Aparecida	4	2	4	2	2	2	3	<b>19</b>
Sítio Juancçi - Turismo Rural	3	2	4	2	3	3	2	<b>19</b>
Sítio Rancho do Vale/ Restaurante	4	2	4	2	2	3	2	<b>19</b>
Adega e Empório Falcão	3	2	4	2	2	2	3	<b>18</b>
CFA Red Bull Brasil	4	2	4	2	2	2	2	<b>18</b>
Equo Tumã	3	2	4	2	2	3	2	<b>18</b>
Estação do Campo Largo	5	1	4	2	2	2	2	<b>18</b>
Paróquia Mãe Rainha	4	2	3	2	2	2	3	<b>18</b>
Pesqueiro Pedra Azul	4	2	3	2	2	2	3	<b>18</b>
Pesqueiro Sítio Pauletto	4	2	4	2	2	2	2	<b>18</b>
Pista Municipal de BMX "Lucinho Bernucci"	4	2	3	2	2	2	3	<b>18</b>
SP Race Park - Off-Road	4	2	4	2	2	2	2	<b>18</b>
Celi're - Casa de sucos	3	2	2	2	2	2	3	<b>16</b>
Clube de Tiro Cerberus	3	2	3	2	2	2	2	<b>16</b>
Paróquia N.S de Fátima	3	2	3	2	2	2	2	<b>16</b>
Pista de Skate "Rafael Casarin Cabrera"	3	2	2	2	2	2	3	<b>16</b>

**PLANO DIRETOR DE TURISMO – JARINU  
2023**

Adega 4 Marias	3	1	3	2	2	2	2	15
Bodega Gerez	3	1	3	2	2	2	2	15
Haras Estância RM	2	2	2	2	2	1	2	13
Haras Samara Victory Ranch	2	2	2	1	2	2	2	13
Orquidário Aniela	2	1	2	1	2	2	2	12
Coração a Galope	2	1	2	1	1	1	3	11
Orquidário Emanuel	2	1	2	1	2	2	1	11
Cactário Musselli	2	1	2	1	1	1	1	9
Capela N. S. do Bom Parto	2	1	2	1	1	1	1	9

**Tabela 43 – Grade de Avaliação – Matriz de Hierarquização OMT/CICATUR**

Fonte – Grupo Sistematizador PDT Jarinu, 2022

**PLANO DIRETOR DE TURISMO – JARINU  
2023**

**6.2 Análise dos Atrativos**

Na análise dos atrativos de Jarinu foram considerados as forças (pontos fortes) e fragilidades (pontos fracos) dos atrativos turísticos visitados pela equipe responsável pela elaboração do PDT, conforme apresentado na tabela a seguir.

<b>ATRATIVO</b>	<b>FORÇAS (Pontos Fortes)</b>	<b>FRAGILIDADES (Pontos Fracos)</b>	<b>SUGESTÕES MELHORIAS</b>
Adega 4 Marias	<ul style="list-style-type: none"> <li>☺ Diversidade de produtos locais</li> <li>☺ Local agradável</li> </ul>	<ul style="list-style-type: none"> <li>☹ Acesso ruim</li> <li>☹ Atendimento pouco preparado para grande público</li> </ul>	<ul style="list-style-type: none"> <li>✓ Aumento da quantidade de atendentes</li> <li>✓ Ampliação espaço físico</li> <li>✓ Local adequado para atender crianças</li> </ul>
Adega Beraldo Di Cale	<ul style="list-style-type: none"> <li>☺ Qualidade gastronômica</li> <li>☺ Amplo espaço</li> <li>☺ Beleza cênica da paisagem</li> </ul>	<ul style="list-style-type: none"> <li>☹ Grande distância em relação ao Centro de Jarinu</li> <li>☹ Funcionamento apenas aos finais de semana</li> </ul>	<ul style="list-style-type: none"> <li>✓ Flexibilização / ampliação dos horários de atendimento</li> <li>✓ Aprimoramento da comunicação voltada ao público de Jarinu.</li> </ul>
Adega e Empório Falcão	<ul style="list-style-type: none"> <li>☺ Espaço amplo</li> <li>☺ Fácil localização</li> <li>☺ Diversidade de produtos</li> </ul>	<ul style="list-style-type: none"> <li>☹ Estacionamento com poucas vagas</li> <li>☹ Necessidade de melhoria no atendimento</li> <li>☹ Lugar escuro / pouco iluminado</li> <li>☹ Falta de produtos associados a marca / identidade de Jarinu</li> </ul>	<ul style="list-style-type: none"> <li>✓ Ampliação área de estacionamento</li> <li>✓ Qualificação mão de obra local</li> </ul>
Alambique Ferrara	<ul style="list-style-type: none"> <li>☺ Espaço tradicional</li> <li>☺ Atendimento familiar</li> <li>☺ Qualidade dos produtos</li> <li>☺ Beleza cênica da paisagem</li> <li>☺ Horário de atendimento (diversificado / amplo / adequado).</li> </ul>	<ul style="list-style-type: none"> <li>☹ Deficiência na acomodação dos visitantes</li> <li>☹ Pouca oferta / diversidade de produtos</li> <li>☹ Acesso ruim</li> <li>☹ Falta de sinalização de acesso / interna</li> </ul>	<ul style="list-style-type: none"> <li>✓ Disponibilidade de espaço apropriado para consumo <i>in loco</i></li> <li>✓ Ampliar a diversidade de produtos.</li> </ul>
Alambique Zanoni	<ul style="list-style-type: none"> <li>☺ Excelente localização</li> <li>☺ Produtos de excelente qualidade</li> <li>☺ Diversidade e quantidade de produtos locais</li> <li>☺ Beleza cênica da paisagem / ambiente</li> </ul>	<ul style="list-style-type: none"> <li>☹ Falta de local apropriado para consumo dos produtos comprados</li> <li>☹ Falta de estacionamento próprio</li> </ul>	<ul style="list-style-type: none"> <li>✓ Proporcionar experiências de degustação dos produtos fabricados pelo próprio empreendimento</li> </ul>

**PLANO DIRETOR DE TURISMO – JARINU  
2023**

Bodega Gerez	<ul style="list-style-type: none"> <li>☺ Bom Atendimento</li> <li>☺ Oferta de produtos de qualidade</li> <li>☺ Limpeza</li> </ul>		
Capela N. S. do Bom Parto	<ul style="list-style-type: none"> <li>☺ Praça no entorno bem cuidada</li> <li>☺ Conjunto arquitetônico de destaque</li> </ul>	<ul style="list-style-type: none"> <li>☹ Falta espaço para fluxo regular de pessoas</li> </ul>	<ul style="list-style-type: none"> <li>✓ Investimento em novos banheiros com entradas separadas para masculino/feminino</li> </ul>
Casarão José Ignácio	<ul style="list-style-type: none"> <li>☺ Atrativo de grande relevância histórico – cultural</li> <li>☺ Conjunto arquitetônico de destaque</li> </ul>	<ul style="list-style-type: none"> <li>☹ Falta de segurança da construção atual - necessita de reformas do telhado</li> </ul>	<ul style="list-style-type: none"> <li>✓ Necessidade de reforma da estrutura física</li> </ul>
Celi're - Casa de sucos	<ul style="list-style-type: none"> <li>☺ Existência de móveis rústicos / bem conservados</li> </ul>	<ul style="list-style-type: none"> <li>☹ Falta sinalização atraente no local (placas publicitárias)</li> </ul>	<ul style="list-style-type: none"> <li>✓ Melhoria na divulgação / sinalização do local</li> </ul>
Centro Histórico e Cultural Divanir Vitório Contesini	<ul style="list-style-type: none"> <li>☺ Excelente localização (região central)</li> <li>☺ Exposição permanente sobre a história de Jarinu</li> </ul>		
CFA Red Bull Brasil	<ul style="list-style-type: none"> <li>☺ Boa estrutura / público específico / segmentado</li> <li>☺ Espaço diferenciado / pouca concorrência na região</li> </ul>	<ul style="list-style-type: none"> <li>☹ Localização e acesso</li> <li>☹ Pouca divulgação / conhecimento sobre o local</li> <li>☹ Sinalização precária</li> <li>☹</li> </ul>	<ul style="list-style-type: none"> <li>✓ Investir em divulgação do espaço</li> <li>✓ Melhoria da sinalização</li> </ul>
Clube de Tiro Cerberus	<ul style="list-style-type: none"> <li>☺ Boa estrutura</li> <li>☺ Público segmentado</li> <li>☺ Público do maior poder aquisitivo</li> <li>☺ Espaço diferenciado / pouca concorrência na região</li> </ul>	<ul style="list-style-type: none"> <li>☹ Pouca divulgação / conhecimento sobre o local</li> </ul>	<ul style="list-style-type: none"> <li>✓</li> </ul>
Cogumelos Mazzei	<ul style="list-style-type: none"> <li>☺ Produtos de boa qualidade</li> <li>☺ Espaço diferenciado / pouca concorrência na região.</li> </ul>	<ul style="list-style-type: none"> <li>☹ Pouca divulgação / conhecimento sobre o local</li> <li>☹ Não é possível visitar a produção de Cogumelos (principal atrativo!)</li> </ul>	<ul style="list-style-type: none"> <li>✓ Ampliação / melhoria da divulgação</li> <li>✓ Promoção de evento ligados ao tema “cogumelos”</li> <li>✓ Criação de espaço apropriado para degustação no local.</li> </ul>
Coração a Galope	<ul style="list-style-type: none"> <li>☺ Aulas específicas / tematizadas</li> <li>☺ Bom atendimento.</li> </ul>	<ul style="list-style-type: none"> <li>☹ Pouca divulgação / conhecimento sobre o local</li> </ul>	<ul style="list-style-type: none"> <li>✓ Ampliação / melhoria da divulgação para população de Jarinu poder indicar aos visitantes.</li> </ul>

**PLANO DIRETOR DE TURISMO – JARINU  
2023**

Cristo Redentor	<ul style="list-style-type: none"> <li>☺ Boa localização</li> <li>☺ Atrativo muito conhecido pela população</li> <li>☺ Recém reformado</li> <li>☺ Local de realização de diversas atividades culturais</li> <li>☺ Existência de trilhas</li> </ul>	<ul style="list-style-type: none"> <li>☹ Falta de manutenção dos equipamentos de lazer.</li> <li>☹ Falta placa informativa sobre o monumento</li> <li>☹ Trilha sem sinalização</li> <li>☹ Falta de mirante para apreciar a paisagem</li> <li>☹ Estado de conservação ruim – pintura debilitada</li> </ul>	<ul style="list-style-type: none"> <li>✓ Intensificação / ampliação / diversificação das atividades culturais promovidas no local</li> <li>✓ Diversificar / ampliar equipamentos de lazer</li> <li>✓ Ampliar trilha para incentivo ao cicloturismo e ecoturismo</li> </ul>
Equo Tumã	<ul style="list-style-type: none"> <li>☺ Entretenimento para todas as idades</li> <li>☺ Hospitalidade</li> <li>☺ Eventos realizados</li> </ul>	<ul style="list-style-type: none"> <li>☹ Acesso deficiente</li> <li>☹ Sinalização ruim</li> <li>☹ Estrutura em construção</li> </ul>	<ul style="list-style-type: none"> <li>✓ Preparar o local para receber adequadamente os visitantes</li> </ul>
Estação do Campo Largo	<ul style="list-style-type: none"> <li>☺ Atrativo de grande relevância histórico – cultural</li> </ul>	<ul style="list-style-type: none"> <li>☹ Falta apresentação / contextualização histórica (exposição / guias / informativos..)</li> </ul>	<ul style="list-style-type: none"> <li>✓ Criar material de exposição sobre a importância história do local</li> <li>✓ Investir em adequações para oferta de espaço gastronômico / cultural e artístico</li> <li>✓ Captar recursos (via Leis de Incentivo à Cultura) para reforma / reaproveitamento do espaço</li> </ul>
Estação Gourmet Restaurante e Pizzaria	<ul style="list-style-type: none"> <li>☺ Ambiente familiar</li> <li>☺ Atrativo de grande relevância histórico – cultural</li> <li>☺ Ótimo estado de conservação do atrativo.</li> </ul>	<ul style="list-style-type: none"> <li>☹ Atendimento deficiente</li> <li>☹ Falta de estacionamento no local</li> </ul>	<ul style="list-style-type: none"> <li>✓ Necessidade de capacitação para aprimoramento do atendimento.</li> </ul>
Igreja N.S Aparecida	<ul style="list-style-type: none"> <li>☺ Atrativo de grande relevância histórico – cultural</li> <li>☺ Excelente localização (entrada principal do Município).</li> </ul>	<ul style="list-style-type: none"> <li>☹ Ponto de ônibus existente defronte ao atrativo</li> <li>☹ Iluminação precária</li> <li>☹ Uso inadequado com diversos moradores em situação de rua no entorno</li> <li>☹ Estado de conservação ruim dos jardins.</li> </ul>	<ul style="list-style-type: none"> <li>✓ Aprimorar a iluminação</li> <li>✓ Investir em promoção de eventos</li> <li>✓ Criar material de exposição sobre a importância história do local.</li> </ul>
Orquidário Anieli	<ul style="list-style-type: none"> <li>☺ Acervo de plantas variado e qualificado</li> <li>☺ Representa Jarinu em eventos externos.</li> </ul>	<ul style="list-style-type: none"> <li>☹ Não recebe visitação espontânea (somente com agendamento)</li> <li>☹ Não é reconhecido como atrativo turístico pela população de Jarinu.</li> </ul>	<ul style="list-style-type: none"> <li>✓ Instituir programa de visitação</li> <li>✓ Verificar se proprietário tem interesse em abrir o espaço para visitação permanente.</li> </ul>

**PLANO DIRETOR DE TURISMO – JARINU  
2023**

Paróquia Mãe Rainha	<ul style="list-style-type: none"> <li>☺ Fachada diferenciada</li> <li>☺ Uso / valorização do local pelos moradores do bairro</li> </ul>	<ul style="list-style-type: none"> <li>☹ Atrativo pouco divulgado / conhecido</li> </ul>	<ul style="list-style-type: none"> <li>✓ Investir em roteiro / visitação ligado ao Turismo Religioso</li> </ul>
Paróquia N.S. do Carmo	<ul style="list-style-type: none"> <li>☺ Atrativo de grande relevância histórico – cultural</li> <li>☺ Excelente localização</li> <li>☺ Acervo qualificado e bem conservado (vitrais / pia batismal / obras de arte / Estátuas 04 apóstolos)</li> <li>☺ Possui apresentações regulares de músicos e Coral</li> <li>☺ Conjunto arquitetônico expressivo e diferenciado</li> </ul>	<ul style="list-style-type: none"> <li>☹ Não está devidamente preparada para visitação com fins turísticos</li> <li>☹ Moradores em situação de rua no entorno</li> <li>☹ Banheiro público do entorno (Praça) sem manutenção</li> </ul>	<ul style="list-style-type: none"> <li>✓ Criar visita monitorada demonstrando a história / arquitetura / religião</li> <li>✓ Conservação do banheiro</li> <li>✓ Implementação de política social para redução de moradores em situação de rua no entorno.</li> </ul>
Parque Municipal Orestes Lorencini	<ul style="list-style-type: none"> <li>☺ Boa área de lazer</li> <li>☺ Boa localização – próxima a Região Central</li> </ul>	<ul style="list-style-type: none"> <li>☹ Pouca disponibilidade de áreas de sombra</li> </ul>	<ul style="list-style-type: none"> <li>✓ Plantio de maior número de árvores de crescimento rápido</li> </ul>
Pesqueiro Pedra Azul	<ul style="list-style-type: none"> <li>☺ Boa localização – próxima a Região Central</li> <li>☺ Local agradável</li> </ul>	<ul style="list-style-type: none"> <li>☹ Não foram encontradas fragilidades</li> </ul>	<ul style="list-style-type: none"> <li>✓ Sem sugestões</li> </ul>
Pesqueiro Pedra Branca	<ul style="list-style-type: none"> <li>☺ Boa localização – próxima a Região Central</li> <li>☺ Local agradável</li> </ul>	<ul style="list-style-type: none"> <li>☹ Não foram encontradas fragilidades</li> </ul>	<ul style="list-style-type: none"> <li>✓ Sem sugestões</li> </ul>
Pesqueiro Sítio Pauletto	<ul style="list-style-type: none"> <li>☺ Boa oferta gastronômica</li> <li>☺ Local agradável</li> </ul>	<ul style="list-style-type: none"> <li>☹ Não foram encontradas fragilidades</li> </ul>	<ul style="list-style-type: none"> <li>✓ Sem sugestões</li> </ul>
Pista de Skate “Rafael Casarin Cabrera”	<ul style="list-style-type: none"> <li>☺ Boa localização – próxima a Região Central</li> <li>☺ Opção de lazer para jovens</li> </ul>	<ul style="list-style-type: none"> <li>☹ Não foram encontradas fragilidades</li> </ul>	<ul style="list-style-type: none"> <li>✓ Sem sugestões</li> </ul>
Pista Municipal de BMX “Lucinho Bernucci”	<ul style="list-style-type: none"> <li>☺ Boa localização – próxima a Região Central</li> <li>☺ Pista em ótimo estado de conservação</li> <li>☺ Sedia Campeonato Estadual.</li> </ul>	<ul style="list-style-type: none"> <li>☹ Não foram encontradas fragilidades</li> </ul>	<ul style="list-style-type: none"> <li>✓ Sem sugestões</li> </ul>

**PLANO DIRETOR DE TURISMO – JARINU  
2023**

Sítio Rancho do Vale/ Restaurante	<ul style="list-style-type: none"> <li>😊 Local amplo</li> <li>😊 Fácil acesso</li> <li>😊 Variedade de atrações</li> <li>😊 Existência de diversos equipamentos de lazer (mini fazenda, horta, passeio a cavalo)</li> <li>😊 Disponibilidade de restaurante no local</li> </ul>	<ul style="list-style-type: none"> <li>☹️ Falta de sinalização e divulgação do local</li> <li>☹️ Acesso ruim</li> <li>☹️ Falta de sinalização adequada até o local</li> </ul>	<ul style="list-style-type: none"> <li>✓ Investir em material de divulgação / placas com sinalização</li> <li>✓ Melhorar o acesso até o local.</li> </ul>
Tenda da Lua - Artes	<ul style="list-style-type: none"> <li>😊 Oferta de artesanato variado</li> <li>😊 Variedade de produtos locais</li> <li>😊 Gastronomia</li> </ul>	<ul style="list-style-type: none"> <li>☹️ Falta divulgação sobre os itens comercializados no local</li> </ul>	<ul style="list-style-type: none"> <li>✓ Investir na melhor divulgação do local</li> </ul>
Vinícola Santa Bruna	<ul style="list-style-type: none"> <li>😊 Boa oferta gastronômica</li> <li>😊 Contextualização histórica do local</li> <li>😊 Ambiente intimista</li> </ul>	<ul style="list-style-type: none"> <li>☹️ Falta de mais opções no Cardápio</li> </ul>	<ul style="list-style-type: none"> <li>✓ Ampliar / diversificar o cardápio</li> </ul>

**Tabela 44 – Análise dos Atrativos Turísticos de Jarinu/SP**

Fonte – Secretaria de Cultura, Turismo e Lazer de Jarinu, 2023.

É interessante observarmos que a análise das potencialidades e fragilidades dos atrativos turísticos de Jarinu ocorreu por meio de uma oficina de conscientização sobre a importância do processo de planejamento, na Câmara Municipal de Jarinu em 21 de março de 2023.

O evento contou com a presença de representantes dos poderes legislativo e executivo de Jarinu, além de representantes da Comunidade, COMTUR e integrantes da cadeia produtiva do turismo do município.

Os integrantes da oficina participaram ativamente das discussões propostas sobre os atrativos turísticos de Jarinu, o que resultou numa análise ampla e atualizada sobre os atrativos turísticos do município. Além disso, foi possível obter sugestões dos presentes sobre eventuais ações de melhorias de cada um dos atrativos, o que torna o processo muito mais dinâmico, participativo e democrático.



**Figura 158 – Oficina – Análise das potencialidades e fragilidades dos atrativos turísticos de Jarinu**

Fonte – Bruno Nery, 2023.

### 6.3 O potencial turístico de Jarinu

Os atrativos turísticos de Jarinu chamam a atenção pela diversidade de características físicas, estrutura, paisagem e propostas de uso. Tal fato nos permite afirmar que o destino apresenta diversas propostas para diferentes tipos de

públicos e motivações de viagens, as quais podem conviver simultaneamente, sem que a presença de um determinado tipo de público atrapalhe ou iniba a vinda e permanência do outro público. Nesse sentido, podemos considerar, portanto, que Jarinu é um *único destino com diferentes possibilidades*.

Essa realidade permite ao destino usufruir de todos os benefícios obtidos com a segmentação de mercado, cujo conceito, benefícios e diferentes tipos existentes serão mais bem detalhados a seguir. A partir dessa breve introdução sobre o assunto, os atrativos turísticos de Jarinu descritos, avaliados e hierarquizados no capítulo anterior, foram alocados nos seus segmentos correspondentes, o que permite visualizarmos qual público cada atrativo turístico do município se destina, que somadas às suas diferentes vocações permitirá confirmarmos a alta potencialidade turística existente em Jarinu para diferentes públicos, motivações e propostas de visitaçãõ.

### **6.3.1 Segmentação Turística**

A segmentação de mercado pode ser entendida como uma técnica utilizada para agrupar consumidores com comportamento de compra e características similares. Compreendemos ainda que a segmentação do mercado é uma fatia, nicho ou segmento que estabelece como prioridade um determinado mercado e para que seja efetivo, todos os esforços de marketing serão direcionados ao público específico.

Trata-se de uma tendência cada vez mais presente nas empresas e instituições de todos os setores / áreas de atuação, dada sua ampla possibilidade de aplicação e utilização, somado aos seus diversos benefícios e vantagens competitivas em relação a uma proposta de oferta genérica e pouco personalizada.

Nesse sentido, podem ser destacados como as principais causas para o avanço da estratégia de segmentação:

- Concorrência maior / + complexa / + difícil
- Turista mais exigente
- Mais valor aos produtos customizados
- Necessidade de diferenciação de mercado
- Diversificação dos gostos e necessidades
- Opção pela fidelização de clientes

Para Ansarah (2009, p.286), as causas que levam as empresas a buscarem novos nichos de mercado estão diretamente relacionadas à mudança de postura de vida dos consumidores, que desejam serviços mais específicos e menos generalizados como o turismo de massa.

A estratégia de segmentar o mercado turístico também é uma forma de atender aos desejos desse turista de forma mais eficiente, e o emprego de várias estratégias de comunicação visa a potencialização da atividade turística em sua totalidade.

Dentre os benefícios e vantagens obtidos pela utilização da estratégia de segmentação, podemos destacar:

- Facilita a obtenção das informações sobre público-alvo;
- Percebe-se segmentos de mercado mais atraentes (menor concorrência / mais rentabilidade)
- Melhor ideia sobre as necessidades dos clientes (produto / serviço / preço / forma de venda / propaganda e mídias com melhores resultados)
- Facilita a adaptação do produto / serviço às novas exigências / expectativas do mercado
- Reduz desperdício em investimento com pesquisa / divulgação
- Melhora a comunicação do produto / serviço (linguagem / forma de atendimento / mídia)

Vale destacar ainda que o Ministério do Turismo (2010) reconhece a segmentação como uma tendência de consumo e oportunidade de valorizar a diversidade e as particularidades dos destinos brasileiros. Por essa razão, o mesmo Ministério do Turismo propõe a segmentação como uma (...) *estratégia para estruturação e comercialização de destinos e roteiros turísticos brasileiros*. Ao mesmo tempo, alerta que o sucesso da segmentação só será possível quando o destino turístico (...) *conhecer profundamente as características do destino: a oferta (atrativos, infraestrutura, serviços e produtos turísticos) e a demanda (as especificidades dos grupos de turistas que já o visitam ou que virão a visitá-lo)*.

Isso significa dizer que, na concepção do Ministério do Turismo (2010), o destino que for melhor capaz de compreender os desejos e hábitos de sua demanda, e promover a qualificação ou aperfeiçoamento de seus destinos e

roteiros com base nesse perfil, certamente obterá mais facilidade de inserção, posicionamento ou reposicionamento no mercado.

É justamente esse exercício que será transposto para a realidade do município de Jarinu nos tópicos a seguir.

### 6.3.2 Os segmentos turísticos de Jarinu

Para desenvolver a segmentação do turismo e identificar a(s) vocação(ões) da atividade turística de Jarinu, algumas decisões foram tomadas:

Os segmentos foram definidos a partir da classificação do Ministério do Turismo (2010, p. 75). Acrescentamos a esse documento, a Lei Complementar nº 1261 de 29 de abril de 2015, que estabelece condições e requisitos para a classificação de Estâncias e de Municípios de Interesse Turístico e dá providências correlatas, além disso, foram descritas classificações de segmentos estabelecidas por autores consagrados, como ANSARAH, (2000, 2009 e 2015) e PANOSSO NETO (2015), para os segmentos que eventualmente não foram abordados de forma específica nos documentos anteriores,

Vale destacar ainda que o segmento de Turismo de Lazer não é encontrado dentre os critérios de classificação adotadas nesse trabalho por entendermos que esse tipo de prática está mais adequado ou inserido aos outros tipos de segmentos descritos a seguir.

**Turismo Cultural**: Compreende as atividades turísticas relacionadas à vivência do conjunto de elementos significativos do patrimônio histórico e cultural e dos eventos culturais, valorizando e promovendo os bens materiais e imateriais da cultura. Dentre os locais para a prática dessa atividade podemos destacar os destinos reconhecidos pela UNESCO - Organização das Nações Unidas para a Educação, a Ciência e a Cultura.

O turismo Cultural consiste num dos segmentos mais representativos do Município de Jarinu. No Centro Histórico, por exemplo, é possível se fazer, a pé, roteiros com visitas às Igrejas Históricas, Espaços Culturais e Casarões.

**PLANO DIRETOR DE TURISMO – JARINU  
2023**

**Turismo Esportivo:** Compreende as atividades turísticas decorrentes da prática, envolvimento ou observação de modalidades esportivas. Nesse segmento destacam-se os turistas que se deslocam para assistir aos megaeventos esportivos como a Olimpíadas e Copa do Mundo, que são realizadas de 04 em 04 anos em alguma cidade (Olimpíada) ou país (Copa do Mundo), ou ainda para praticar algum tipo de esporte em locais apropriado ou assistir a eventos esportivos nesses locais. Na área esportiva, o que se destaca em Jarinu é diversidade de locais e práticas esportivas, que envolvem espaços adequados para a prática do hipismo, pesca esportiva, motocross, bicicross, e tiro esportivo, conforme pode ser observado na tabela a seguir.

NOME	ATIVIDADE ESPORTTIVA	ENDEREÇO	FONE (11)
Clube de Tiro Cerberus Jarinu	Tiro ao alvo	Estrada Municipal Francisco Quesada Santos, Km 1,7, Número 10 - Maracanã,	(93320-7694
SP Race Park	Motocross	Estr. Xisto Bernucci, s/nº	9.5190-6850
Pesqueiro Pedra Azul	Pesca	Rod. Edgard Máximo Zambotto, Km 69	4016-1460
Pesqueiro Pauletto	Pesca	Est. Mun. Luiz Pauletto, 1100	4016-6039
Pesqueiro Pedra Branca	Pesca	Rod. Edgard Máximo Zambotto, 70	4016-3381
Piracema	Pesca	Rod. Edgar Máximo Zamboto, km 73	9.7434-8518
Pista de Bicicross	Bicicross	Av. Ver. João Pedro Ferraz, 823	

**Tabela 45 – Espaços para práticas esportivas em Jarinu**

Fonte – Disponível em <https://jarinu.sp.gov.br/turismo/turismo-esportivo>. Acesso em 21 de março de 2023.

Ainda no segmento de turismo esportivo, podemos destacar o SP Race Park, local de encontro, lazer e diversão para trilheiros, esportistas e praticantes dos esportes *off road*. O empreendimento foi planejado para receber famílias interessadas em passarem um dia agradável, seja para assistir e acompanhar as corridas no local ou com para locar a pista e/ou realizar cursos *off road* no próprio local.

O espaço oferece pista de Motocross, com padrão internacional, pista de Cross Country, com 10km de trilhas e pistas rápidas, pista de Flat Track e pista de Minicross. Além disso, os boxes contam com toda a estrutura para atender os

pilotos aos finais de semana e equipes de pequeno, médio e grande porte nos eventos realizados. Destaca-se ainda a oferta de sanitários, vestiários, lava motos, oficina para pequenos reparos e lanchonete e a instalação (em breve, segundo os administradores do empreendimento) de melhor estrutura para competições, áreas de entretenimentos para a realização de shows, exposições, feiras, eventos e encontros de motos.

**Turismo Rural**: trata-se de uma atividade de lazer interativa ocorrida em áreas rurais, onde estão presentes o quadro natural, a cultura regional, gastronomia, tradições, história e a inclusão social da população do local. Pode ser considerada uma forma de lazer fundamentada na paisagem natural, patrimônio e desenvolvimento social, cultural e paisagístico.

O **Turismo Rural** se destaca pelo fato Município fazer parte do Circuito das Frutas e contar com diversos espaços localizados na área rural de Jarinu, devidamente preparados para receber os turistas desse segmento por meio da oferta de diversos pesqueiros e haras voltados tanto para a contemplação de cavalos como para a prática de equitação, desde o nível básico até profissional. Além disso, é possível encontrar em Jarinu espaços na área rural destinados a produção e comercialização de cactos, orquídeas ornamentais e cogumelos.

**Turismo Gastronômico**: Explorar a culinária e os prazeres da mesa sempre esteve associado a momentos de lazer e a viagens, porém o conceito de turismo gastronômico evoluiu para abranger atividades além do prato. São atividades turísticas e de entretenimento que posicionam a gastronomia como um pilar da identidade regional e patrimônio cultural e valorizam a relação entre a comida e sociedade.

Trata-se de uma proposta que se alinha a diversos atrativos de Jarinu, seja por meio de seus diversos restaurantes existentes ou pelas propriedades rurais que oferecem produtos e iguarias gastronômicas diversificada e diferenciadas, com produtos e bebidas (cachaças, licores e vinhos artesanais) *típicos da roça* e/ou frutas tradicionais na região, como a uva e o morango.

### 6.3.3 Atrativos Turísticos x Segmentos de Mercado

Para melhor avaliar os segmentos turísticos do município e por consequência, o potencial turístico de Jarinu, foi realizado um cruzamento entre os atrativos do município e seus respectivos segmentos, classificados e definidos de acordo com as informações contidas no item anterior.

Vale destacar que alguns atrativos, em razão da sua peculiaridade e tipo de utilização, podem abrigar mais de um segmento, como é o caso, por exemplo, dos vários haras existentes no Município, que podem se relacionar tanto ao Turismo Rural como Turismo Esportivo ou ainda nas diversas adegas, alambiques, pesqueiros e vinícolas, cuja oferta pode se adequar tanto aos segmentos de Turismo Rural como Turismo Gastronômico, tal qual poderá ser observado no quadro a seguir.

ATRATIVO	SEGMENTOS
Adega 4 Marias	Turismo Rural / Turismo Gastronômico
Adega Beraldo Di Cale	Turismo Rural / Turismo Gastronômico
Adega e Empório Falcão	Turismo Rural / Turismo Gastronômico
Alambique Ferrara	Turismo Rural / Turismo Gastronômico
Alambique Zanoni	Turismo Rural / Turismo Gastronômico
Bodega Gerez	Turismo Rural / Turismo Gastronômico
Cactário Musselli	Turismo Rural
Capela N. S. do Bom Parto	Turismo Cultural
Casarão José Ignácio	Turismo Cultural
Celi're - Casa de sucos	Turismo Gastronômico
Centro Histórico e Cultural Divanir Vitório Contesini	Turismo Cultural
CFA Red Bull Brasil	Turismo Esportivo
Clube de Tiro Cerberus	Turismo Esportivo
Cogumelos Mazzei	Turismo Rural / Turismo Gastronômico
Coração a Galope	Turismo Rural / Turismo Esportivo
Cristo Redentor	Turismo Cultural
Equo Tumã	Turismo Rural / Turismo Esportivo
Estação do Campo Largo	Turismo Cultural
Estação Gourmet Restaurante e Pizzaria	Turismo Cultural / Turismo Gastronômico
Haras Estância RM	Turismo Rural / Turismo Esportivo
Haras Samara Victory Ranch	Turismo Rural / Turismo Esportivo
Igreja N.S Aparecida	Turismo Cultural
Orquidário Aniela	Turismo Rural
Orquidário Emanuel	Turismo Rural
Paróquia Mãe Rainha	Turismo Cultural

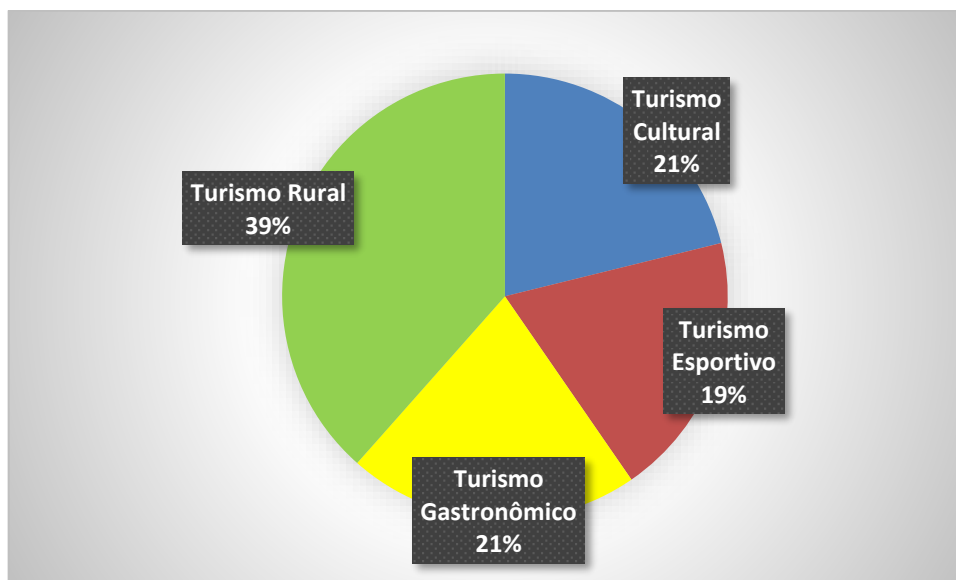
**PLANO DIRETOR DE TURISMO – JARINU  
2023**

Paróquia N.S de Fátima	Turismo Cultural
Paróquia N.S. do Carmo	Turismo Cultural
Parque Municipal Orestes Lorencini	Turismo Cultural
Pesqueiro Pedra Azul	Turismo Rural / Turismo Esportivo
Pesqueiro Pedra Branca	Turismo Rural / Turismo Esportivo
Pesqueiro Sítio Pauletto	Turismo Rural / Turismo Esportivo
Pista de Skate "Rafael Casarin Cabrera"	Turismo Esportivo
Pista Municipal de BMX "Lucinho Bernucci"	Turismo Esportivo
Sítio Juancci - Turismo Rural	Turismo Rural
Sítio Rancho do Vale/ Restaurante	Turismo Rural / Turismo Gastronômico
SP Race Park - Off-Road	Turismo Esportivo
Tenda da Lua – Artes	Turismo Cultural
Vinícola Santa Bruna	Turismo Rural / Turismo Gastronômico

**Tabela 46 – Atrativos Turísticos de Jarinu x Segmentos de Mercado**

Fonte – Poza Plan Consultoria, 2023.

Com relação aos segmentos relacionados aos atrativos turísticos do município de Jarinu, observa-se que a maior parte dos atrativos podem ser associados ao segmento de Turismo Rural (39%), enquanto o Turismo Cultural e Turismo Gastronômico tem uma representação similar de 21% da oferta de atrativos para cada um, seguido de perto pelo Turismo Esportivo (19%), evidenciando assim as maiores vocações do destino.



**Figura 159 – Distribuição dos atrativos turísticos de Jarinu de acordo com o segmento**

Fonte – Poza Plan Consultoria, 2023.

#### 6.4 Identificação de roteiros e rotas existentes

Os roteiros e rotas turísticas podem ser encontradas em todas as partes nas quais ocorra a prática do turismo, em qualquer local, área, tamanho ou tipo de atrativo. Podem ser realizados em diferentes ambientes, horários, duração ou tipo de pessoas, podem existir tanto em áreas urbanas como em áreas naturais ou rurais, em caráter regional, nacional ou ainda, internacional.

Eles não se resumem a uma visita a determinados atrativos, pois são considerados importantes ferramentas para o melhor aproveitamento da realidade existente e da situação sociocultural vigente na localidade.

Para o turista que usufruirá dos roteiros e rotas, as vantagens aparecem quando da seleção do que é oferecido: os locais que despertam o seu interesse: o financiamento das despesas: uma previsão de permanência ordenada: comodidades de locomoção, alojamento, refeições e passeios incluídos ou a serem feitos durante a estada em determinado local o que, por vezes, possibilita que em uma viagem posterior, tendo selecionado um dos locais para retorno, volte com algum conhecimento anterior sobre ele (BAHL, 2004, p. 33).

Os destinos turísticos necessitam criar condições para que os roteiros e rotas tenham forma e conteúdo organizados, o que permitirá melhor organizar e comercializar o produto turístico. Quando os turistas chegam a uma determinada localidade, eles visitam os atrativos de modo integrado e organizado, com interesses em aspectos da localidade relacionados à cultura, história, geografia ou ao seu meio ambiente e economia, por exemplo. Vale destacar ainda que a maioria dos roteiros e rotas não correspondem aos atrativos por si só, mas compõem e ajudam a qualificar o produto turístico.

Os roteiros e rotas permitem melhor contextualizar os atrativos existentes em uma localidade para os seus visitantes, o que potencializa sua atratividade, conhecimento e prazer em visitar, especialmente em centros urbanos dotados de diversos atrativos culturais espalhados pela cidade e que precisam ser integrados e mais bem compreendidos como um todo, como é o caso do município de Jarinu.

Os roteiros e rotas podem ser entendidas ainda como itinerários caracterizados por um ou mais elementos compostos de identidade, estrutura, planejamento, gestão, promoção e comercialização. Na sua elaboração, os atores

envolvidos devem promover as orientações necessárias para que esses tipos de propostas de visitação ordenada colaborem na almejada integração e organização de atrativos, equipamentos, serviços turísticos e infraestrutura de apoio ao turismo, o que resultara na consolidação dos produtos de uma determinada localidade turística.

Devemos entender a roteirização turística como um passo fundamental, pelo papel que pode exercer na busca pelo desenvolvimento socioeconômico de nosso país. Sua correta implementação pode contribuir para o aumento do fluxo de turistas para um determinado destino, assim como para aumentar seu tempo de permanência e os gastos que realizam (MINISTÉRIO DO TURISMO, 2007, p. 13).

Nesse sentido, são apresentados a seguir os roteiros e rotas atualmente propostas pela Secretaria de Cultura, Turismo e Lazer de Jarinu, os quais estão alinhados aos conceitos e ideais aqui defendidos. Destaca-se, nesse caso, as rotas relacionadas principalmente à prática do Cicloturismo, prática em franco crescimento e cuja proposta pode ser enquadrada em diversos segmentos encontrados em Jarinu, como Turismo Esportivo, Turismo Rural e Turismo Gastronômico, dada a sua amplitude e diversidade de possibilidades de experiências, aliada a contemplação de diferentes paisagens encontradas em cada proposta de roteiro.

Tal situação permite ao visitante de Jarinu ter uma experiência diferenciada quando utiliza uma das rotas aqui propostas, o que facilita o conhecimento dos diversos atrativos do município de forma planejada, ordenada e com o acompanhamento de guias de turismo qualificados para tal fim.

Vale destacar ainda que algumas das rotas e roteiros propostos transcendem os limites geográficos de Jarinu, permitindo assim a oferta de rotas regionais integradas a outros municípios, o que reforça a possibilidade de integração regional de atrativos, paisagens, equipamentos, sabores, serviços e experiências.

### 6.4.1 Roteiros Turísticos Propostos

Os roteiros turísticos propostos a seguir são apresentados tendo como base algumas informações padronizadas, a começar por uma tabela onde consta o itinerário, horários de chegada, partida e permanência, além de uma breve descrição sobre alguns dos locais visitados em cada roteiro. Nesse sentido, destaca-se o fato de muitos dos roteiros propostos apresentarem opções de restaurantes para que seja possível ajustar a proposta aos gostos, preferências e disponibilidade para gastos de cada um dos grupos de visitantes interessados nas propostas.

As propostas dos roteiros estão centradas na ideia de facilitar o consumo dos atrativos turísticos de Jarinu e processo de visitação. Além disso, trata-se de *produtos de prateleira*, que poderão ser propostos pela equipe de atendimento ao turista da Prefeitura Municipal de Jarinu ou ainda, por agências de receptivo e guias de turismo localizados tanto no município como na região a qual encontra-se inserido.

SAÍDA	PERCURSO	CHEGADA	PERMANÊNCIA	PARTIDA	LOCAL
		08:00	00:10	08:10	Encontro no Barril Grill- Rod. Edgard Máximo Zambotto, km 73
<b>08:10</b>	00:20	08:30	01:00	09:30	Visita - Alambique Ferrara
<b>09:30</b>	00:30	10:00	01:00	11:00	Visita - Cogumelos Mazzei
<b>11:00</b>	00:20	11:20	01:00	12:20	Adega Pauletto – OU Terra Brasil - (sem taxa de visitação)
<b>12:20</b>	00:30	12:50	01:15	14:05	Almoço – Opções 1 - 2 - 3 – 4
<b>14:05</b>	00:15	14:20	02:00	16:20	Permanência no recinto da festa - artesanato e doces Opcional - visitação a plantação de morango nas proximidades
<b>16:20</b>	01:20				Retorno

**Tabela 47 – Roteiro 1 – Turismo Rural e Festa do Morango de Jarinu**

Fonte – Secretaria de Cultura, Turismo e Lazer de Jarinu, 2023.

**PLANO DIRETOR DE TURISMO – JARINU  
2023**

SAÍDA	PERCURSO	CHEGADA	PERMANÊNCIA	PARTIDA	LOCAL
		08:00	00:10	08:10	Encontro no Barril Grill- Rod. Edgard Máximo Zambotto, km 73
<b>08:10</b>	00:20	08:30	01:30	10:00	Visita – Alambique Ferrara
<b>10:00</b>	00:30	10:30	01:00	11:30	Visita no Centro - Praça da Matriz (Lg N. S. Do Carmo), Casa da Cultura
<b>11:30</b>	00:10	11:40	01:30	13:10	Almoço - Opções abaixo
<b>13:10</b>	00:30	13:40	01:20	15:00	Terra Brasil
<b>15:00</b>	00:15	15:15	01:00	16:15	Visita – Cogumelos Mazzei
<b>16:15</b>	00:30	16:45	02:00	18:45	Pernoite hotel
<b>18:45</b>	00:15	19:00	02:00	21:00	Jantar e retorno ao hotel

**Tabela 48 – Roteiro 2 – Turismo Rural e Igreja com Pernoite**

Fonte – Secretaria de Cultura, Turismo e Lazer de Jarinu, 2023.

SAÍDA	PERCURSO	CHEGADA	PERMANÊNCIA	PARTIDA	LOCAL
		07:40	00:20		Ponto de encontro - Praça Casarão José Inacio
				08:00	Saída/começo do tour
<b>08:00</b>	00:20	08:20	00:30	08:50	Chegada Sítio Boa Vista
<b>08:50</b>	00:10	09:00	01:20	10:20	Chegada Adega 4 Marias / café da manhã
<b>10:20</b>	00:10	10:30	01:00	11:30	Chegada Equo Tumã
					Saída Equo Tumã
<b>11:30</b>	00:10	11:40	00:30	12:10	Chegada Sítio 2 Irmãs
					Saída Linguças e Congelados D. Zinha
<b>12:10</b>	00:10	12:20	01:00	13:20	Chegada Alambique Ferrara
					Saída Alambique Ferrara
<b>13:20</b>	00:30	13:50	00:20	14:10	Chegada Casarão José Inacio
<b>14:10</b>					Término do Tour

**Tabela 49 – Roteiro 3 – Alambique / Haras / Sítio / Casarão Histórico**

Fonte – Secretaria de Cultura, Turismo e Lazer de Jarinu, 2023.

**PLANO DIRETOR DE TURISMO – JARINU  
2023**

SAÍDA	PERCURSO	CHEGADA	PERMANÊNCIA	PARTIDA	LOCAL
		08:00	00:30	08:30	Sítio D'Anape (café da manhã)
<b>08:30</b>	00:15	08:45	00:35	09:20	Sítio Santa Bruna
<b>09:20</b>	00:20	09:40	00:35	10:15	Bodega Gerez
<b>10:15</b>	00:10	10:25	00:35	11:00	On Tap
<b>11:00</b>	00:10	11:10	00:35	11:45	Cogumelos Mazzei
<b>11:45</b>	00:15	12:00	01:30	13:30	Costelão Fogo de Chão
<b>13:30</b>	00:20	13:50	00:35	14:25	Celirê Sucos
					Retorno para D'Anape

**Tabela 50 – Roteiro 4 – Bairro do Maracanã**

Fonte – Secretaria de Cultura, Turismo e Lazer de Jarinu, 2023.

SAÍDA	PERCURSO	CHEGADA	PERMANÊNCIA	PARTIDA	LOCAL
		09:00	00:10	09:10	Praça da Matriz (embarque)
<b>09:10</b>	00:10	09:20	00:35	09:55	Sítio Boa Vista
<b>09:55</b>	00:10	10:05	00:35	10:40	Sítio 4 Marias
<b>10:40</b>	00:10	10:50	00:35	11:25	Equo Tumã
<b>11:25</b>	00:20	11:45	01:30	13:15	Sítio São Pedro - ALMOÇO
<b>13:15</b>	00:15	13:30	00:35	14:05	Armazém Dallas
<b>14:05</b>	00:05	14:10	00:20	14:30	Cristo
<b>14:30</b>	00:05	14:35	00:35	15:10	Tenda da Lua

**Tabela 51 – Roteiro 5 – Sítios dos Breu**

Fonte – Secretaria de Cultura, Turismo e Lazer de Jarinu, 2023.

#### 6.4.1.1 Roteiros Turísticos Propostos – Potencialidades, Fragilidades e Ações Necessárias

POTENCIALIDADES	FRAGILIDADES	AÇÕES NECESSÁRIAS
<ul style="list-style-type: none"> <li>Localização, próximo a grandes cidades</li> <li>Fácil acesso</li> <li>Natureza, paisagem</li> <li>Clima de interior, tranquilidade</li> <li>Receptividade</li> <li>Roteiros familiar</li> </ul>	<ul style="list-style-type: none"> <li>Falta de divulgação</li> <li>Falta de estrutura pública</li> <li>Falta de segurança</li> <li>Falta de pertencimento local (divulgação do próprio munícipe)</li> <li>Serviço de qualidade, atendimento inclusivo (atendimento em libras, acessos PCD, atendimento focado no público com autismo, público LGBTQI+)</li> </ul>	<ul style="list-style-type: none"> <li>Inserção de placas informativas.</li> <li>Divulgação dos roteiros, como vídeos promocionais.</li> <li>Guia de Turismo</li> <li>Melhorar as vias, acessibilidade</li> <li>Melhorias no atendimento, cursos de capacitação</li> </ul>

**Tabela 52 – Roteiros Turísticos - Potencialidades / Fragilidades / Ações Necessárias**

Fonte – Secretaria de Cultura, Turismo e Lazer de Jarinu, 2023.

**PLANO DIRETOR DE TURISMO – JARINU  
2023**

<b>LOCAL VISITADO</b>	<b>CONTATO</b>	<b>BREVE DESCRIÇÃO</b>	<b>VALORES</b>	<b>OBSERVAÇÃO</b>
<b>Alambique Ferrara Sítio São Pedro</b>	(11) 4016-4411 – Silmara	Possibilidade ver a fabricação de cachaça, paisagem deslumbrante, criação de Cactos	A combinar	Aceita grupos a partir de 30 pessoas
<b>Cogumelos Mazzei</b>	(11) 4016-3601 - Gean	Visita a cogumelos de várias espécies, inclusive algumas não muito comuns no Brasil e depois comprar diretamente do produtor tudo o que quiser, inclusive outros produtos regionais como como vinhos, cachaças, alimentos etc.	A combinar	Necessário Agendamento
<b>Adega Pauletto</b>	(11) 4016-4692 - Sr. Lauro	Degustação e comercialização de vinhos tipos: brancos, suaves, secos, bordô, e a Jeropiga (pinga de uva). Ao lado da adega tem para se ver ou desfrutar ainda do Parque Ecológico Pauletto, do Restaurante Pauletto e do Pesqueiro Bela Vista.	Sem custo – apenas o que comprar / consumir no local	Horário de funcionamento: 2ª à Dom das 8h às 18h
<b>Hotel Fazenda Terra Brasil</b>	(11) 4017-5331 / (11) 97270-5331- Sr. Antonio (11) 99956-1763 Eliete hotelfazendaterrabrasil@uol.com.br	Casarão histórico localizado no bairro de Campo Largo, serviu de apoio para expedições dos Bandeirantes. Ganhou instalações fortificadas e tem uma vista privilegiada da região. Expõe, em seus muros, réplicas dos profetas de Aleijadinho. Tem ainda o labirinto vivo, lago para pesca e restaurante.	Não está recebendo visitas nesse momento	Sem taxa de visita
<b>Festa do Morango de Jarinu</b>	(11) 99471-1369 Sr. Oswaldo (11) 4417-1097 Festa do Morango	Nesta festa, além de poder ver uma exposição dos morangos premiados e comprar o morango "in natura", ou na forma de tortas e doces ou envoltos em chocolate, o visitante pode ainda contar com muitas barracas de comidas, lanches e bebidas, comprar artesanato da região e assistir a demonstrações culturais e shows artísticos variados.	Sem custo – Apenas o que se consome no decorrer da Festa	Entrada Franca

**PLANO DIRETOR DE TURISMO – JARINU  
2023**

<b>Igreja Nossa Senhora do Carmo</b>	(11) 4016-4354 nsa.carmojarinu@gmail.com	A Igreja Matriz de Nossa Senhora do Carmo de Campo Largo foi erguida em 1807. Está situada na praça de mesmo nome, muito arborizada e com um coreto ao seu lado.	Entrada Gratuita	Terça à Sexta das 08h às 11h30 e das 13h às 18h e ao Sábado das 08h às 11h30.
<b>Casa da Cultura</b>	(11) 4016-4611 – Equipe de Atendimento Depto. Turismo Jarinu	É uma das mais antigas construções do município e está totalmente restaurada. No local é possível obter mais informações sobre a história, a cultura e o turismo de Jarinu ou obter folhetos descritivos dos principais atrativos	Entrada Gratuita	A visitação ocorre de segunda a sexta-feira, das 9h às 12h e 13h às 17h.
<b>Casarão José Inacio</b>	(11) 4016-4611 – Equipe de Atendimento Depto. Turismo Jarinu	O imóvel apresenta linguagem típica de moradas residenciais paulistas do interior no período da Colônia e transição para o Império, com partido comparativamente modesto às grandes residências urbanas e rurais. Trata-se de um documento edificado com relevante potencial instrutivo, pois reúne, sob um mesmo arcabouço, as principais técnicas construtivas típicas da arquitetura caipira paulista – a taipa de pilão, a taipa de mão e a alvenaria de tijolos de barro.	-	Sem Acesso ao interior (em reforma)
<b>Sítio Boa Vista</b>	(11) 99312-4805 - Denilson	N/I	N/I	N/I
<b>Adega 4 Marias</b>	(11) 97137-8909 (11) 97429-5753 Tratar com Heber  heber@adegaquatromarias.com.br contato@adegaquatromarias.com.br	A adega produz diferentes tipos de vinho, Limoncello, licores, suco de uva, e cerveja artesanal que não contém aditivos químicos, produzida com água leve e cristalina que nasce no próprio sítio.	Sem custo de ingresso – Gasto apenas com o que se consome/compra no local	Horário de funcionamento >> De Terça a Sexta - 8:00hs às 17:00hs Sábados - 11:00hs às 17:00hs Domingos - 11:00hs às 17:00hs
<b>Equo Tumã</b>	(11) 95770-8274 - Rubens	Escola de equitação que oferece Constelações Familiares, Equitação lúdica, Três tambores e Passeios a cavalo	Acesso gratuito – Verificar valores dos passeios/serviços no local	Horário de Funcionamento – terça a domingo (09h às 17h)

**PLANO DIRETOR DE TURISMO – JARINU  
2023**

<b>Vinícola Santa Bruna</b>	(11) 4016-1982 (11) 93708-6676  vinicolasantabruna@uol.com.br	Local ideal para quem procura a beleza e a paz do campo sem renunciar ao conforto. Conta com estrutura para almoços de negócios, confraternizações, casamentos e aniversários, além uma casa de campo para aluguel. É possível ainda degustar linguiças caseiras e os variados tipos de queijos que também harmonizam com os exclusivos vinhos da Santa Bruna.	Acesso gratuito Gasto apenas com o que se consome/compra no local	Aceita grupos para <i>Day Use</i> (mediante agendamento prévio) Mínimo de 30 pessoas para grupos.  Funcionamento: Segunda - Sexta Apenas Agendamento Sábado e Domingo 08h00 – 16h00
<b>Bodega Gerez</b>	(11) 97437-1645 <a href="mailto:bodegagerez@gmail.com">bodegagerez@gmail.com</a>	Local onde é possível encontrar vinhos finos artesanais, vinhos tradicionais e produtos de tradição familiar.	Acesso gratuito Gasto apenas com o que se consome/compra no local	Horário de funcionamento: Agendar via WhatsApp ou Instagram Recebe somente com agendamento prévio
<b>Armazém Dallas</b>	(11) 99630-1559 – Ivone	Destaca-se dentre as opções do local os pasteis ótimos e Bastilla saborosa. Conta com serviço rápido, classificado dentre os avaliadores do Google com nota 4,7 num conceito máximo de 5.	Acesso gratuito Gasto apenas com o que se consome/compra no local	Horário de Funcionamento >> Domingo e Segunda: Fechado Terça a Sexta: 09h00-20h00 Sábado: 09h00-22h00
<b>Cristo de Jarinu</b>	(11) 4016-4611 – Equipe de Atendimento Depto. Turismo Jarinu	Revitalizado no final de 2021, o espaço ganhou bancos, playground e novo paisagismo e pintura nova da Estátua, por meio da PPP “Adote uma Praça”.	Acesso gratuito	Aberto 24 horas – todos os dias
<b>Tenda da Lua</b>	(11) 97312-5310 – Natanael (11) 99665-2670 contato@tendadalua.com.br	Loja física e <i>on line</i> de Arte, decoração e cristais Incensos, velas, produtos terapêuticos e místicos. No local funciona também um café.	Acesso gratuito – Gasto apenas com o que se consome/compra no local.	Horário de funcionamento: todos os dias (09h-18h), exceto aos domingos (fechado).

**PLANO DIRETOR DE TURISMO – JARINU  
2023**

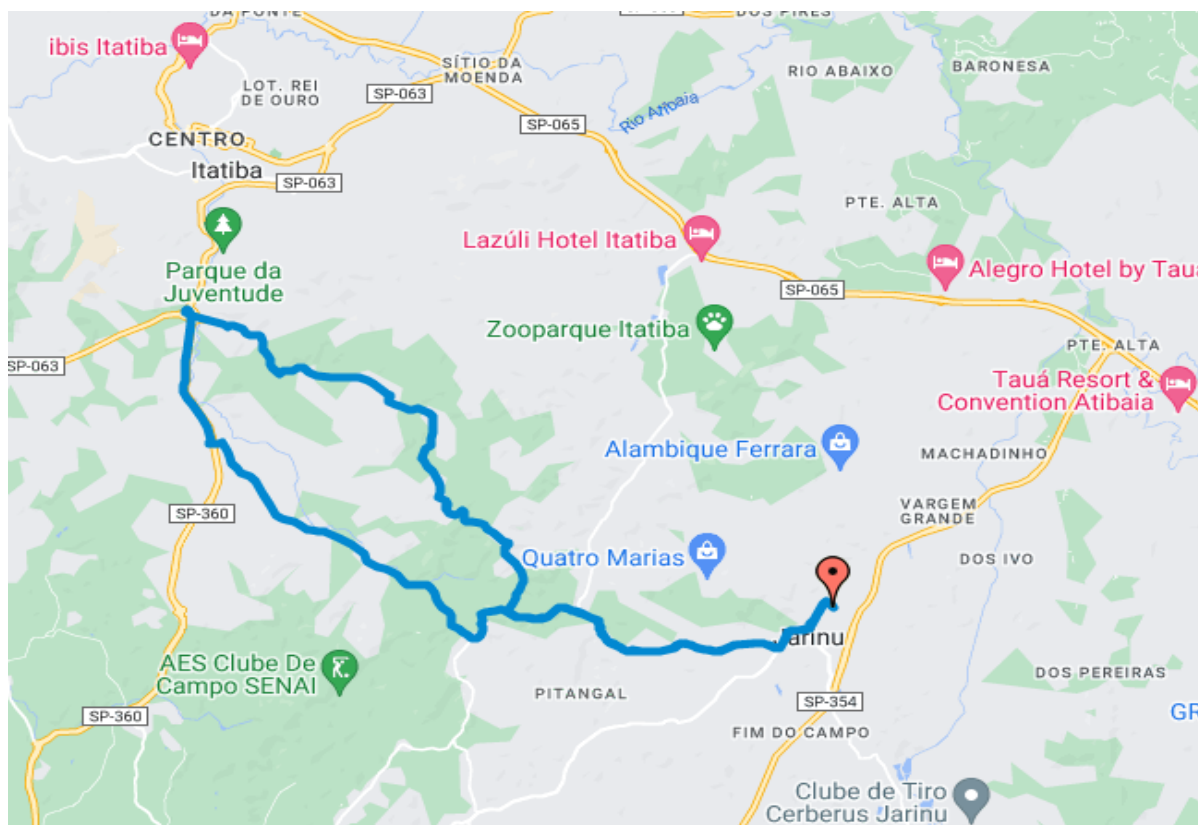
<b>RESTAURANTE/ LANCHONETE</b>	<b>CONTATO</b>	<b>BREVE DESCRIÇÃO</b>	<b>VALORES</b>	<b>OBSERVAÇÃO</b>
<b>Restaurante Parque D'Anape</b>	(11) 4016-4060  <a href="http://www.parquedanape.com.br">http://www.parquedanape.com.br</a> <a href="mailto:parquedanape@hotmail.com">parquedanape@hotmail.com</a>	É um dos lugares que mais atrai turistas. Fica dentro de uma antiga fazenda e tem hotel com piscinas, restaurante, pesqueiro, trilhas para caminhadas, passeios de cavalo. Também pelo menos uma vez por mês promove shows com artistas de renome nacional, além da tradicional peixada, sempre na última sexta-feira de cada mês.	Valor a combinar com o Grupo	Bebidas a parte – Inclui Self-Service com sobremesa. <b>Horário de Funcionamento:</b> Segunda a sexta: 11h30-16h00 Sábado e Domingo: 11h30-00h00.
<b>Churrascaria Barril Grill</b>	(11) 4016-1255 – Gilberto  <a href="https://www.barrilgrill.com.br">https://www.barrilgrill.com.br</a>	Barril Grill Restaurante e Lanchonete. Existente há cerca de 20 anos. Oferece sistema <i>Self Service</i> com Churrasco kg e a vontade - Comida Caseira	Terça a sexta-feira: R\$ 26,90 Self Service / R\$ 41,90 por Quilo. Sábado e Domingo – Valores sob consulta.	02 cortesias por grupo Bebidas a parte
<b>Churrascaria Galpão Gaúcho</b>	(11) 4475-9082 <a href="https://www.instagram.com/churrascariagalpaogaucho/">https://www.instagram.com/churrascariagalpaogaucho/</a>	Restaurante existente há mais de 20 anos. Funciona todos os dias. Oferece serviço de Marmitex, Rodízio e Self-Service além de <i>Delivery</i> (10h30 às 16h30) .	Valores sob consulta	Funcionamento Domingo – 11h-15h Demais dias – 11h-21h Fechado às segundas
<b>Festa do Morango</b>	(11) 99471-1369 Sr. Oswaldo (11) 4417-1097 Festa do Morango	A Festa oferece diversas opções gastronômicas, com destaque para o Restaurante da APAE, Italiano e Japonês. Oferece barracas de lanche, <i>food truck</i> , doces e sorvetes.	Valores sob consulta	Ocorre normalmente entre a última semana de junho e 2 primeiras semanas de julho
<b>Restaurante Tia Nilza</b>	(11) 4016-4452	Localizado na região central de Jarinu. Restaurante oferece comida caseira por forno a lenha. Destaca-se pelo bom atendimento	Valores sob consulta	Funciona todos os dias, entre 11h e 14h

### 6.4.2 Rota Pedal Itatiba – Fazendas

<b>Distância</b>	38 km
<b>Intensidade / Nível de Dificuldade</b>	Média
<b>Outros Municípios Envolvidos</b>	Itatiba/SP
<b>Grupo Promotor / Organizador</b>	Jari Bikers

**Tabela 53 – Rota Pedal Itatiba – Fazendas**

Fonte – Secretaria de Cultura, Turismo e Lazer de Jarinu, 2023.



**Figura 160 – Rota Pedal Itatiba - Fazendas**

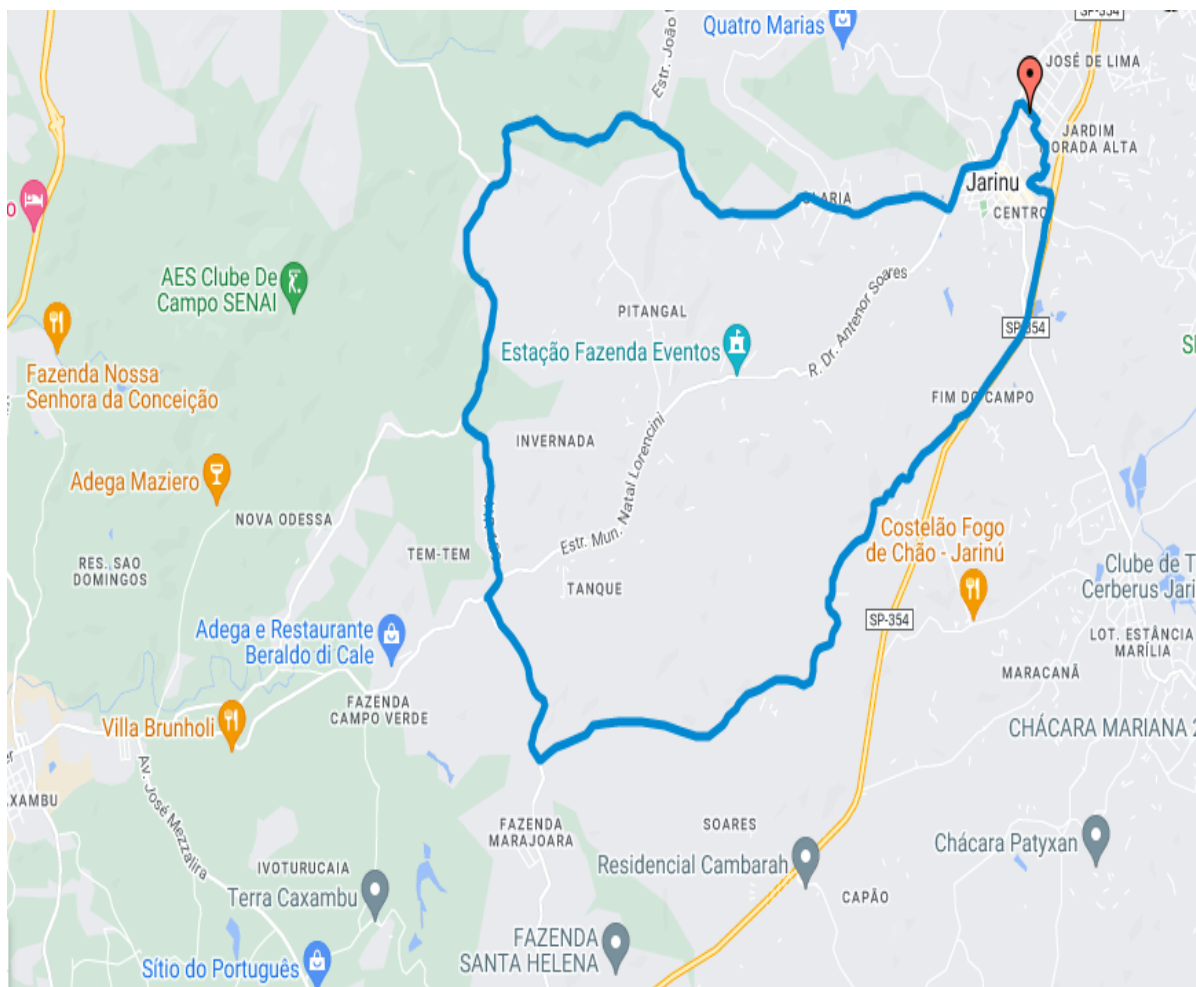
Fonte – Lucas Locatelli, 2023

### 6.4.3 Rota Pedal Censi

<b>Distância Aproximada</b>	27 km
<b>Intensidade / Nível de Dificuldade</b>	Média
<b>Outros Municípios Envolvidos</b>	Jundiaí/SP
<b>Grupo Promotor / Organizador</b>	Jari Bikers

**Tabela 54 – Rota Pedal Censi**

Fonte – Secretaria de Cultura, Turismo e Lazer de Jarinu, 2023.



**Figura 161 – Rota Pedal Censi**

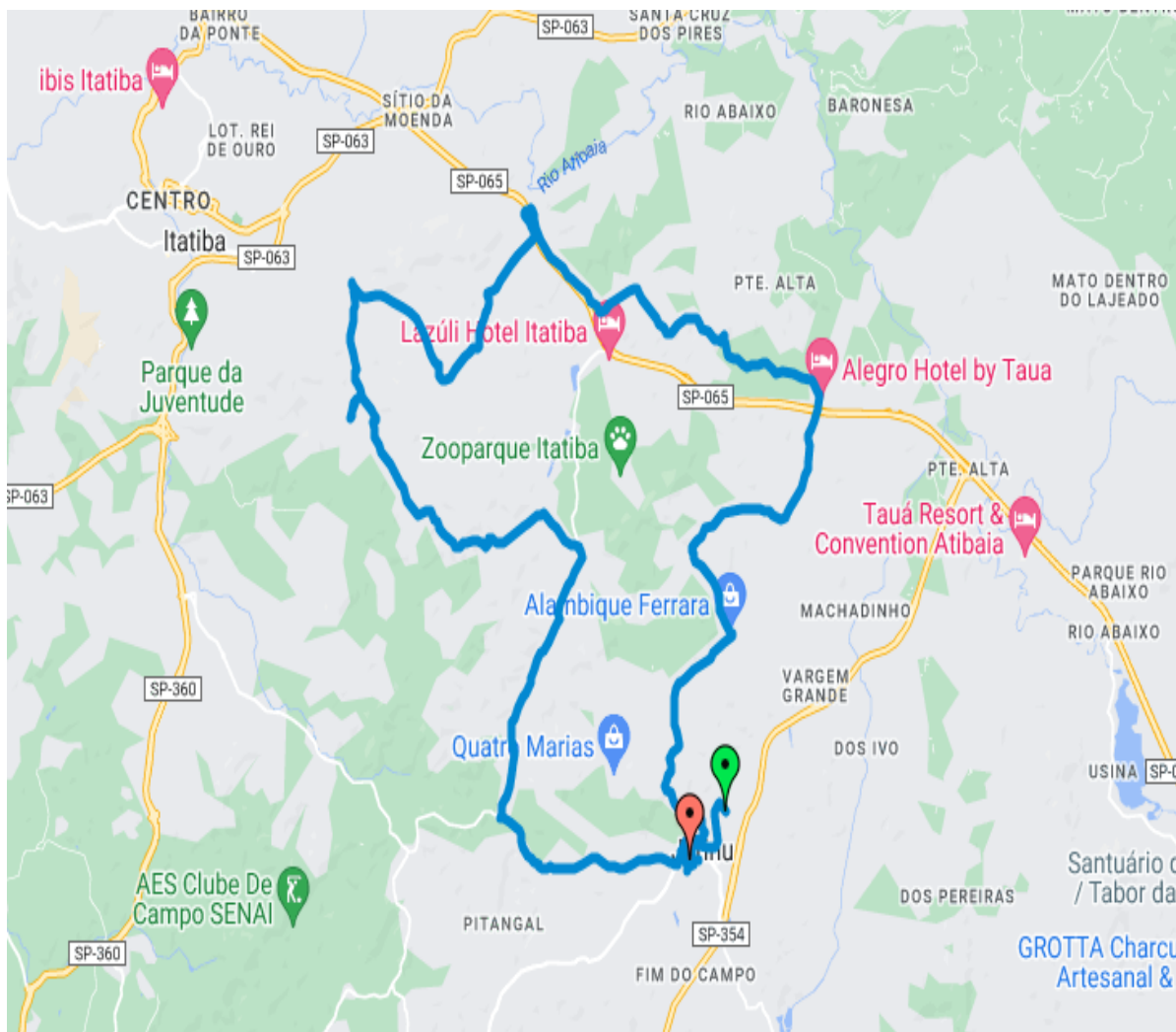
Fonte – Lucas Locatelli, 2023

#### 6.4.4 Rota Pedal Caminho da Fé – Mandala

<b>Distância Aproximada</b>	50 km
<b>Intensidade / Nível de Dificuldade</b>	Alta
<b>Outros Municípios Envolvidos</b>	Itatiba/SP
<b>Grupo Promotor / Organizador</b>	Jari Bikers

**Tabela 55 – Rota Caminho da Fé - Mandala**

Fonte – Secretaria de Cultura, Turismo e Lazer de Jarinu, 2023.



**Figura 162 – Rota Pedal Caminhos da Fé – Mandala**

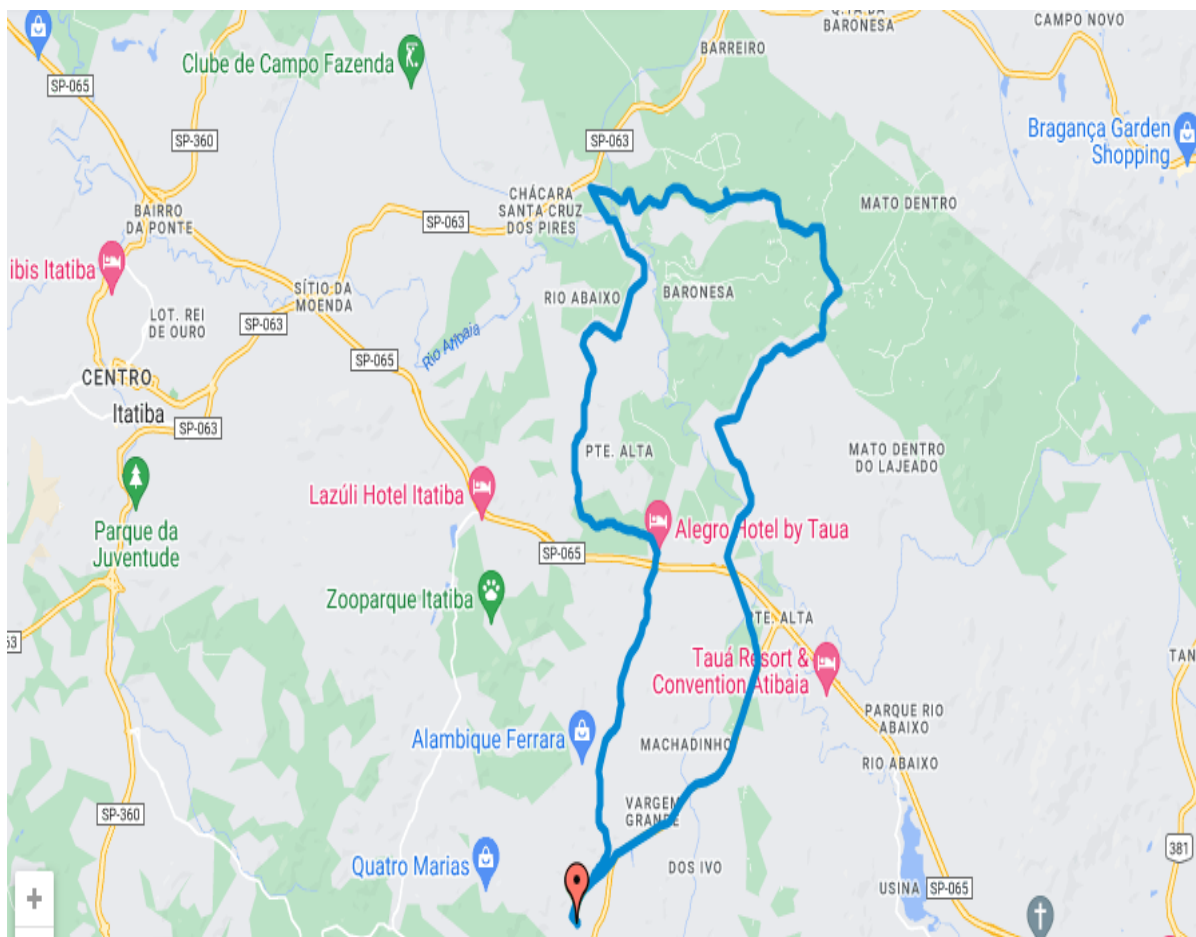
Fonte – Lucas Locatelli, 2023

#### 6.4.5 Rota Pedal Quinta da Baroneza

<b>Distância Aproximada</b>	45 km
<b>Intensidade / Nível de Dificuldade</b>	Média
<b>Outros Municípios Envolvidos</b>	Atibaia/SP e Bragança Paulista/SP
<b>Grupo Promotor / Organizador</b>	Jari Bikers

**Tabela 56 – Rota Pedal Quinta da Baroneza**

Fonte – Secretaria de Cultura, Turismo e Lazer de Jarinu, 2023.



**Figura 163 – Rota Pedal Quinta da Baroneza**

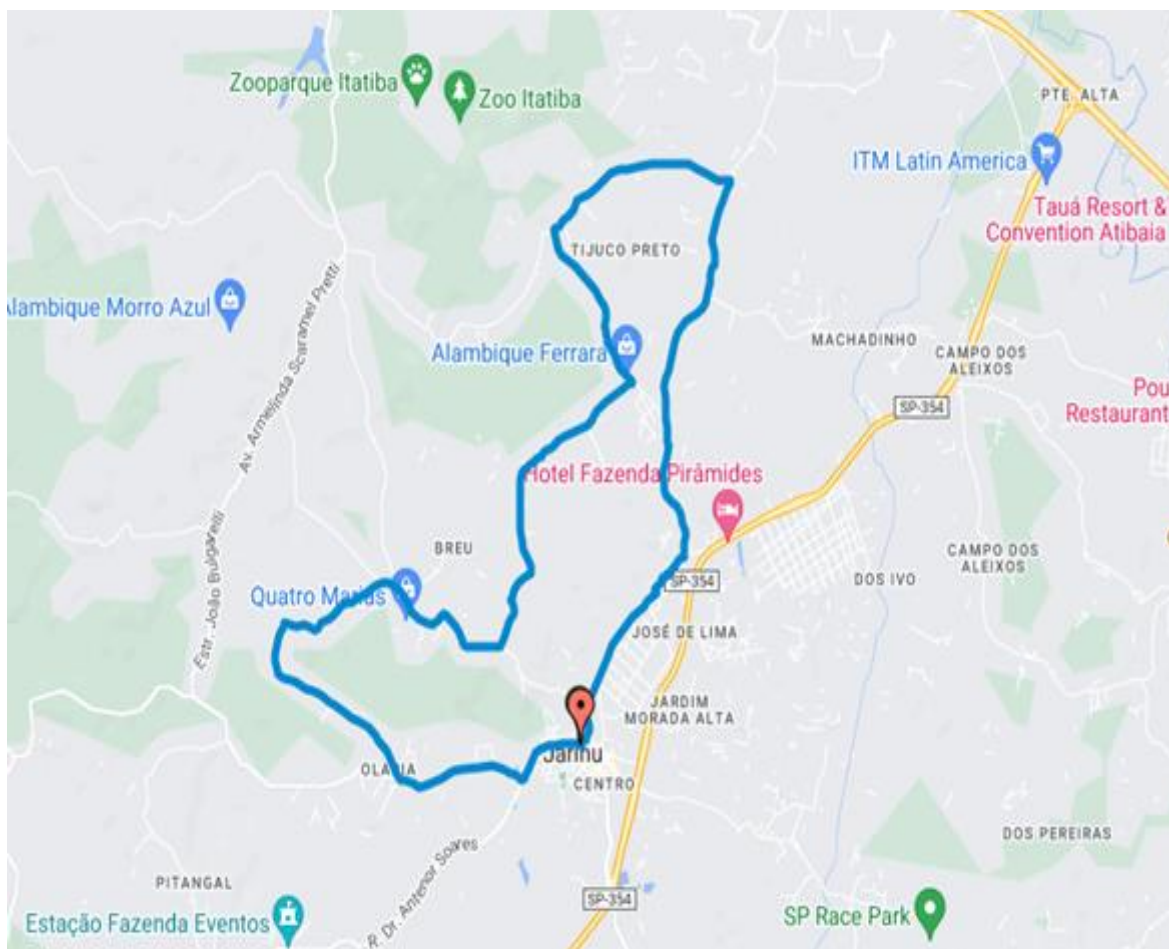
Fonte – Lucas Locatelli, 2023

#### 6.4.6 Rota Pedal Cachoerinha / Goiabeira / Ferrara

<b>Distância Aproximada</b>	18 km
<b>Intensidade / Nível de Dificuldade</b>	Fácil / Iniciante
<b>Outros Municípios Envolvidos</b>	Não há
<b>Grupo Promotor / Organizador</b>	Jari Bikers

**Tabela 57 – Rota Pedal Cachoerinha / Goiabeira / Ferrara**

Fonte – Secretaria de Cultura, Turismo e Lazer de Jarinu, 2023.



**Figura 164 – Rota Pedal Cachoeirinha / Goiabeira / Ferrara**

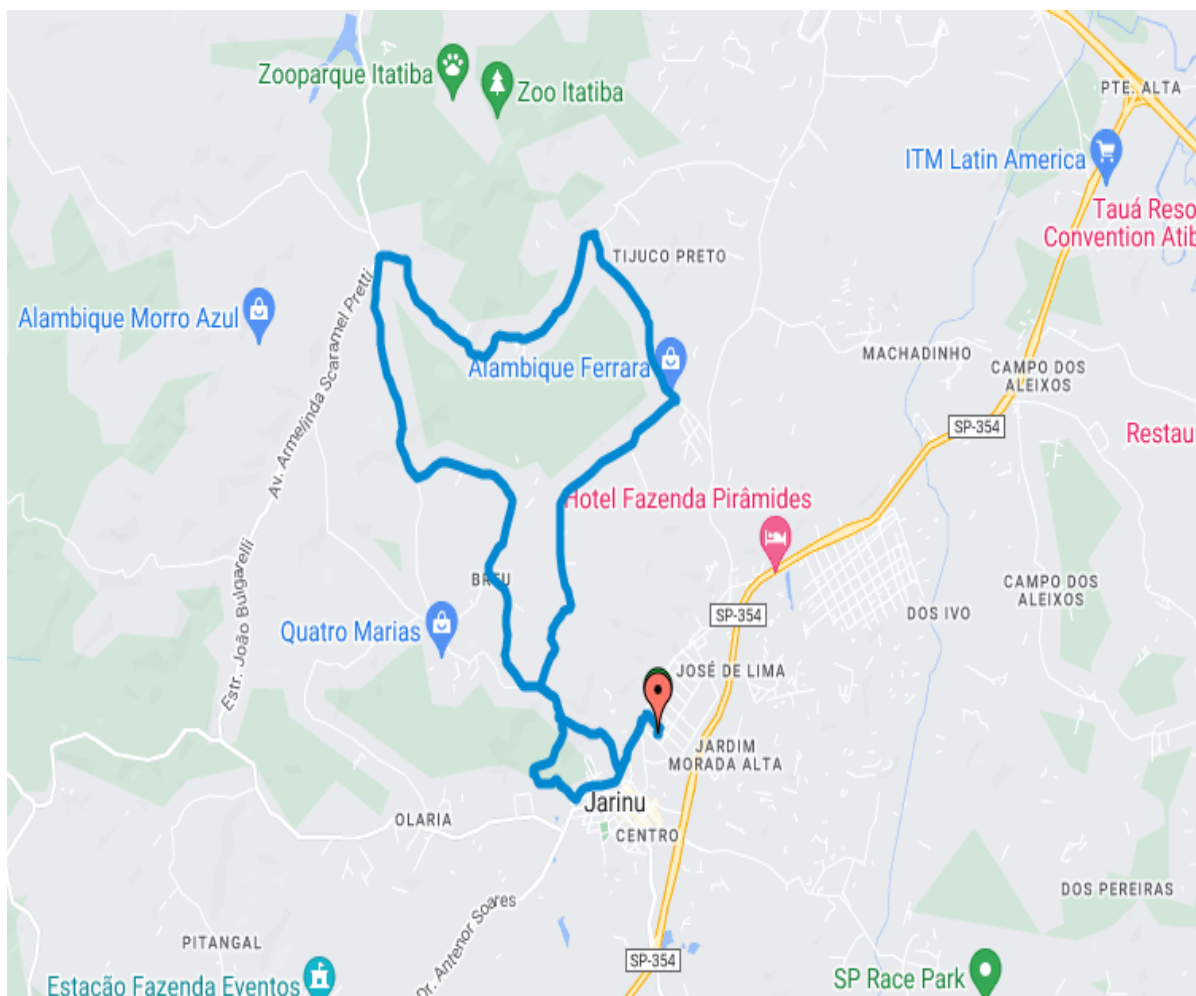
Fonte – Lucas Locatelli, 2023

#### 6.4.7 Rota Pedal Só Subidas

<b>Distância Aproximada</b>	20 km
<b>Intensidade / Nível de Dificuldade</b>	Média
<b>Outros Municípios Envolvidos</b>	Não há
<b>Grupo Promotor / Organizador</b>	Jari Bikers

**Tabela 58 – Rota Pedal Só Subidas**

Fonte – Secretaria de Cultura, Turismo e Lazer de Jarinu, 2023.



**Figura 165 – Rota Pedal Só Subidas**

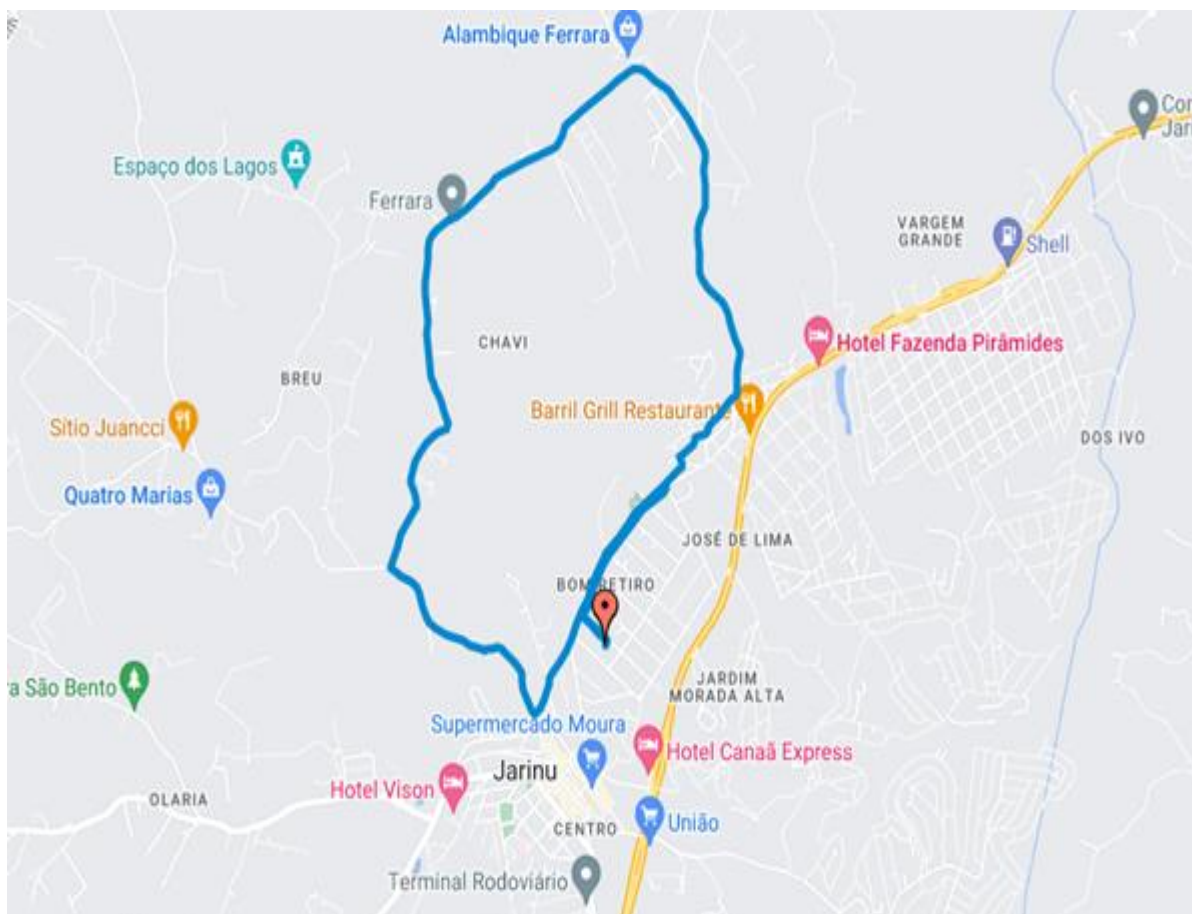
Fonte – Lucas Locatelli, 2023

#### 6.4.8 Rota Pedal Iniciantes

<b>Distância Aproximada</b>	11 km
<b>Intensidade / Nível de Dificuldade</b>	Fácil / Iniciante
<b>Outros Municípios Envolvidos</b>	Não há
<b>Grupo Promotor / Organizador</b>	Jari Bikers

**Tabela 59 – Rota Pedal Iniciantes**

Fonte – Secretaria de Cultura, Turismo e Lazer de Jarinu, 2023.



**Figura 166 – Rota Pedal Iniciais**

Fonte – Lucas Locatelli, 2023

#### 6.4.8.1 Rotas Turísticas – Potencialidades e Fragilidades

POTENCIALIDADES	FRAGILIDADES	AÇÕES NECESSÁRIAS
<ul style="list-style-type: none"> <li>• Rotas Ciclo turística – mercado em expansão</li> <li>• Beleza cênica da paisagem</li> <li>• Localização, próximo a grandes cidades</li> <li>• Natureza, paisagem</li> <li>• Clima de interior</li> <li>• Receptividade</li> </ul>	<ul style="list-style-type: none"> <li>• Falta de divulgação</li> <li>• Falta de estrutura pública</li> <li>• Falta de segurança</li> <li>• Falta de pertencimento local (divulgação do próprio municípe)</li> </ul>	<ul style="list-style-type: none"> <li>• Inserção de placas informativas sobre a Rota</li> <li>• Inserção de placas informativas.</li> <li>• Divulgação dos roteiros, como vídeos promocionais.</li> <li>• Inserção do Guia de Turismo</li> <li>• Melhorar as vias, acessibilidade</li> </ul>

**Tabela 60 – Rotas Turísticas - Potencialidades / Fragilidades / Ações Necessárias**

Fonte – Secretaria de Cultura, Turismo e Lazer de Jarinu, 2023.

## 6.5 Análise dos Concorrentes de Jarinu

Para determinar quais são os concorrentes diretos do município, levou-se em consideração a localização de Jarinu, seus atrativos turísticos existentes e o perfil da demanda que visita a localidade. A partir da definição dessas variáveis, e contando com o conhecimento e a experiência da equipe da Secretaria de Cultura, Turismo e Lazer e COMTUR de Jarinu, concluiu-se que podem ser considerados como maiores concorrentes do destino os municípios paulistas de Santana de Parnaíba, Santos, São Roque, São Carlos, Piracaia e Bragança Paulista, além do grupo de municípios pertencentes ao Circuito das Frutas, como Itatiba e Morungaba, os quais são considerados como destinos pertencentes ao Circuito das Frutas que concorrem de forma mais direta com Jarinu, dada sua localização, atrativos (histórico culturais e rurais), somado às suas características demográficas.

É importante observar que cada localidade acima descrita pode oferecer um determinado tipo de concorrência à Jarinu, pois cada tipo de atrativo existente em Jarinu atende a um determinado tipo de segmento, o que envolve por sua vez, um determinado grupo de destinos concorrente. Sendo assim, antes de analisar os pontos positivos e negativos de cada concorrente proposto e situação em relação a Jarinu, considera-se válido delimitar e classificá-los de acordo com os principais segmentos turísticos de Jarinu (associados a maior parte de seus atrativos), a fim de obter uma melhor percepção a respeito da forma pela qual cada destino exerce sua concorrência. A esse respeito, os destinos concorrentes de Jarinu foram categorizados em: turismo rural, histórico-cultural, esportivo e rural e gastronômico e então divididos conforme pode ser observado na tabela a seguir.

<b>Segmento</b>	<b>Destinos Concorrentes</b>
<b>Turismo Histórico-Cultural</b>	Santana de Parnaíba/SP, Santos/SP, Itatiba/SP e Bragança Paulista/SP
<b>Turismo Gastronômico</b>	Circuito das Frutas e São Roque/SP
<b>Turismo Rural</b>	São Carlos/SP, São Roque/SP e Circuito das Frutas
<b>Turismo Esportivo</b>	Boituva/SP, Sorocaba/SP, Piracaia/SP e São Roque/SP

**Tabela 61 – Destinos Concorrentes x Segmentos de Mercado**

Fonte – Poza Plan Consultoria, 2023.

Todas as informações dos concorrentes e conclusões sobre suas forças (pontos fortes) e fraquezas (pontos fracos) foram feitas por meio de levantamento de informações via internet (*sites* dos municípios e reportagens acerca da atividade turística de cada destinação) e principalmente, da experiência prático-vivencial da equipe da consultoria contratada para a realização do trabalho pela Prefeitura Municipal de Jarinu, o que permitiu que a análise fosse a mais próxima da realidade desses locais e com muito mais propriedade para eventuais ações e estratégias de sucesso.

Vale destacar que a análise dos pontos fortes e fracos dos concorrentes não visa apenas comparar as vantagens e desvantagens desses destinos concorrentes em relação à Jarinu, mas também obter informações de ações mercadológicas que servem de inspiração para as estratégias e ações de marketing turístico propostas para o município de Jarinu, em um processo conhecido como *benchmarking*<sup>22</sup>.

Nesse sentido, foram analisados de forma crítica os seguintes aspectos nos destinos concorrentes: acessos; opções de compras; comércio, hospedagem; opções de lazer; gastronomia; estado de conservação dos atrativos; nível de atratividade dos pontos turísticos; sinalização turística e *site* oficial, sempre com o intuito de comparar a situação apresentada pela localidade concorrente a que encontramos em Jarinu (se está melhor, pior ou igual).

### **6.5.1 Destinos Concorrentes de Jarinu – Segmento Histórico-Cultural**

#### **A – Santana de Parnaíba x Jarinu:**

Ao observarmos os atrativos histórico-culturais de Santana de Parnaíba, notaremos que o destino concorrente foi um importante centros bandeirantistas do nosso país. Além disso, mantêm vivas suas tradições histórico-culturais religiosas que se estendem desde o século XVIII. Vale lembrar que Santana de




---

<sup>22</sup> *Benchmarking* é um processo de pesquisa, contínuo e sistemático, para avaliar produtos, serviços e métodos de trabalho, com o propósito de melhoria organizacional, procurando a superioridade competitiva.

Parnaíba faz parte do projeto regional “Roteiro dos Bandeirantes”- Estrada Parque.

ITEM ANALISADO	PONTO POSITIVO	PONTO NEGATIVO	COMPARAÇÃO À JARINU
Localização e acesso	X		
Comércio	X		
Hospedagem		X	
Opções de Lazer		X	
Conservação dos Atrativos	X		
Poder de atração dos pontos turísticos	X		
Gastronomia		X	
Sinalização Turística	X		
Site de Turismo	X		

#### SANTANA DE PARNAÍBA X JARINU

	<b>Aspectos Superiores à Jarinu:</b> Localização e Acesso; Conservação dos Atrativos
	<b>Aspectos Inferiores à Jarinu:</b> Comércio; Hospedagem; Opções de Lazer; Poder de Atração dos Pontos Turísticos; Gastronomia; Site de Turismo
	<b>Aspectos Similares à Jarinu:</b> Sinalização Turística.

**Tabela 62 - Comparação Destinos – Santana de Parnaíba /SP x Jarinu/SP**

Fonte – Poza Plan Consultoria, 2023.

Ao passear pelo centro histórico de Santana de Parnaíba, encontraremos mais de 200 casarões dos séculos XVII ao XIX, tombados pelo Patrimônio Histórico Estadual, a Igreja Matriz de Sant’Ana, construída em 1580 no estilo eclético da época, a antiga residência do bandeirante Bartolomeu Bueno da Silva (hoje Museu da Casa Anhanguera), que preserva o acervo patrimonial da cidade, além de conhecer o Centro de Apoio ao Artesão e a Galeria do Artista, dedicados aos artesãos locais e à comercialização de suas manufaturas.

Por essa razão, o poder de atração dos atrativos turísticos de Santana do Paranaíba foi considerado similar à Jarinu, pois se levamos em

consideração apenas os atrativos histórico-culturais desse concorrente podemos considerá-lo em vantagem com relação a Jarinu, mas se considerarmos a totalidade dos atrativos de cada município podemos concluir que Jarinu estará à frente, tendo em vista o fato de ter maior diversidade de atrativos turísticos em relação a Santana de Parnaíba.

#### B – Itatiba x Jarinu:

O município paulista de Itatiba se destaca pela sua vocação para o turismo cultural, em função principalmente de seu patrimônio existente cujas características arquitetônicas peculiares, estado de conservação, possibilidade de aprendizado e importância histórica chamam a atenção de seus visitantes.

Dentre os atrativos culturais de Itatiba podemos destacar o Zoo Parque Itatiba (considerado um dos maiores e melhores zoológicos do país), a Praça da Bandeira, a Basílica Menor de Nossa Senhora do Belém, a Igreja Nossa Senhora do Rosário e Largo do Rosário, o Museu Histórico Padre Francisco de Paula Lima. Moinho Denoni, Asilo São Vicente de Paulo, Palacete Damásio dentre outros.

Além disso, Itatiba possui atrativos relacionados a outros segmentos atendidos por Jarinu, como o Turismo Rural, onde se destacam adegas, cachaçarias, alambiques e pesqueiros, tal qual ocorre em Jarinu.

Em virtude da similaridade de tipos de atrativos turísticos, segmentos atendidos e proximidade geográfica entre os municípios, somado ao fato de ambos pertencerem ao Circuito das Frutas e serem Municípios de Interesse Turístico – MIT pelo Governo do Estado de São Paulo, pode-se considerar Itatiba como um dos principais concorrentes do destino turístico Jarinu.

Essa similaridade também ocorre quando comparamos os itens relacionados a oferta e estrutura turística entre os municípios, pois o que se observa no quadro a seguir é um empate técnico, visto que Jarinu pode ser considerado superior a Itatiba em três aspectos avaliados (**Opções de Lazer, Poder de Atração dos Pontos Turísticos e Gastronomia**), mas inferior em outros três aspectos (**Comércio** (por Itatiba ter mais opções)), **Hospedagem** (pela quantidade e diversidade de tipos de meios de hospedagem maior em

relação à Jarinu), além do seu **Site Oficial**, que é melhor dividido e possui informações mais detalhadas e melhor distribuídas sobre seus atrativos turísticos.

ITEM ANALISADO	PONTO POSITIVO	PONTO NEGATIVO	COMPARAÇÃO À JARINU
Localização e acesso	X		↔
Comércio		X	↑
Hospedagem	X		↑
Opções de Lazer	X		↓
Conservação dos atrativos	X		↔
Poder de atração dos pontos turísticos		X	↓
Gastronomia		X	↓
Sinalização Turística	X		↔
Site de Turismo	X		↑

#### ITATIBA X JARINU

↑	<b>Aspectos Superiores à Jarinu:</b> Comércio, Hospedagem, Site de Turismo
↓	<b>Aspectos Inferiores à Jarinu:</b> Gastronomia, Opções de Lazer e Poder de Atração dos pontos turísticos
↔	<b>Aspectos Similares à Jarinu:</b> Localização e Acesso, Conservação dos Atrativos e Sinalização Turística

**Tabela 63 - Comparação Destinos – Piracaia/SP x Jarinu/SP**

Fonte – Fonte – Poza Plan Consultoria, 2023.

Apesar de uma abordagem sob a concorrência existente entre os destinos, é fundamental que os dois municípios se aproveitem dessa similaridade para pensarem, de forma conjunta, em roteiros integrados sob um mesmo tema, aliado a troca de informações e experiências entre seus respectivos organismos de turismo, para que a região como um todo saia fortalecida dessa relação.

#### C – Bragança Paulista x Jarinu:

Tal qual ocorre com o município anteriormente analisado, Bragança Paulista também se destaca pela sua rica história e consequente boa

variedade de atrativos histórico-culturais, o que torna esse município um concorrente de Jarinu nesse segmento. Dentre esses atrativos podemos destacar a Igreja do Rosário, o Museu Municipal Oswaldo Russomano e o Museu do Telefone.

Além disso, chama a atenção em Bragança Paulista a gastronomia, especialmente em relação à linguiça, servida em todo o município de diversas formas e sabores, tendo levado o município a ser conhecido como “Capital Nacional da Linguiça, promovendo inclusive um evento anual em homenagem a essa tradição. Por essa razão, podemos considerar Bragança Paulista como concorrente em dois segmentos vocacionados por Jarinu: histórico-cultural e gastronômico.

ITEM ANALISADO	PONTO POSITIVO	PONTO NEGATIVO	COMPARAÇÃO À JARINU
Localização e acesso	X		
Comércio	X		
Hospedagem	X		
Opções de Lazer	X		
Conservação dos atrativos	X		
Poder de atração dos pontos turísticos		X	
Gastronomia	X		
Sinalização Turística		X	
Site de Turismo		X	

#### BRAGANÇA PAULISTA X JARINU

	<b>Aspectos Superiores à Jarinu:</b> Poder de atração dos pontos turísticos
	<b>Aspectos Inferiores à Jarinu:</b> Comércio, Hospedagem, Gastronomia, Sinalização Turística e Site
	<b>Aspectos Similares à Jarinu:</b> Opções de Lazer, Conservação dos Atrativos e Localização e Acesso.

**Tabela 64 - Comparação Destinos – Piracaia/SP x Jarinu/SP**

Fonte – Fonte – Poza Plan Consultoria, 2023.

Em relação a Bragança Paulista, observa-se que o município de Jarinu perde em quesitos como **Hospedagem, Comércio e Opções de Lazer**, pelo

fato de Bragança ser um município com quase três vezes mais habitantes que Jarinu, tendo, por exemplo, um Shopping Center, algo que dificilmente ocorrerá em um município com aproximadamente 40 mil habitantes, como Jarinu.

Por outro lado, Jarinu se mostra superior a Bragança Paulista em aspectos como **Gastronomia, Poder de Atração dos Pontos Turísticos, Sinalização Turística e Site Oficial de Turismo**. Mas, nesse caso, a superioridade se dá muito mais em função das fragilidades de Bragança em relação a esses aspectos, como sua gastronomia muito dependente da fama de sua linguiça e seu site oficial que sequer possui informações turísticas, além da sinalização turística, que se apresenta via de regra ainda deficiente / precária.

#### D - Santos x Jarinu:

Para estabelecermos a base de comparação para Turismo Cultural entre as cidades de Santos, escolhemos o centro histórico de Santos por possuir riquezas de aspecto arquitetônico, cultural e religioso similares ao desejado à comparação, que também remontam à história do Brasil e incorporam ligações ancestrais com diversos povos do mundo por ser o maior porto do país, abrigando atrações turísticas que agradam a todas as idades e gostos.

Fundada na região do Outeiro de Santa Catarina, onde se estabeleceu a Santa Casa de Misericórdia de Todos os Santos, a primeira do Brasil, desenvolveu o seu centro histórico em diversos estilos arquitetônicos, de acordo com os imigrantes que chegavam ao país, destacando-se o estilo barroco nas construções dos séculos XVII e XVIII. Nele encontramos também edifícios em estilo Eclético (Teatro Coliseu), Neogótico (Catedral de Santos), Neoclássico (Casa da Frontaria Azulejada), Neorrenascentista (Estação do Valongo) e Belle Époque (Bolsa do Café).

Um bom ponto para iniciar-se o roteiro de visita é pela Cadeia Velha (antiga Casa da Câmara e Cadeia), hoje espaço cultural da Agência Metropolitana da Baixada Santista e aulas de musicalização do projeto Guri, prevendo, ao menos, 2 dias para ser totalmente conhecido.

ITEM ANALISADO	PONTO POSITIVO	PONTO NEGATIVO	COMPARAÇÃO À JARINU
Localização e acesso		X	↔
Comércio	X		↑
Hospedagem	X		↑
Opções de Lazer	X		↑
Conservação dos Atrativos	X		↔
Poder de atração dos pontos turísticos	X		↑
Gastronomia	X		↑
Sinalização Turística	X		↔
Site de Turismo	X		↑

### SANTOS X JARINU

↑	<b>Aspectos Superiores à Jarinu:</b> Comércio; Hospedagem; Opções de Lazer; Poder de Atração dos Atrativos; Gastronomia e Site de Turismo
↓	<b>Aspectos Inferiores à Jarinu:</b> Sem aspectos
↔	<b>Aspectos Similares à Jarinu:</b> Localização e Acesso, Conservação dos Atrativos, Sinalização Turística

**Tabela 65 - Comparação Destinos – Santos /SP x Jarinu/SP**

Fonte – Poza Plan Consultoria, 2023.

#### 6.5.2 Destinos Concorrentes de Jarinu – Turismo Rural e Gastronômico




##### A – São Carlos x Jarinu:

A região de São Carlos pode ser considerada concorrente de Jarinu por conter uma das maiores ofertas de fazendas históricas do Estado de São Paulo. Por essa razão, a análise de seus atrativos turísticos foi concentrada apenas nessas fazendas, e não nos atrativos pontuais e pouco relevantes do município em si, que não apresentam nenhuma relação com os atrativos de Jarinu e, portanto, não compete com eles.

De qualquer forma, os aspectos ligados à composição do produto turístico da cidade, como Gastronomia, Hospedagem, Sinalização, Site Oficial também serão analisadas, por se entender que esses elementos ajudam na qualidade e competitividade das próprias fazendas, a exemplo do que é verificado em Jarinu.

ITEM ANALISADO	PONTO POSITIVO	PONTO NEGATIVO	COMPARAÇÃO À JARINU
Localização e acesso		X	↓
Comércio		X	↔
Hospedagem		X	↔
Opções de Lazer		X	↓
Conservação dos atrativos		X	↓
Poder de atração dos pontos turísticos	X		↓
Gastronomia		X	↓
Sinalização Turística		X	↔
Site de Turismo		X	↔

### SÃO CARLOS X JARINU

	<b>Aspectos Superiores à Jarinu:</b> Não há aspectos
	<b>Aspectos Inferiores à Jarinu:</b> Localização e Acesso, Opções de Lazer, Conservação dos Atrativos, Poder de atração dos pontos turísticos, Gastronomia
	<b>Aspectos Similares à Jarinu:</b> Comércio, Hospedagem, Sinalização Turística, Site de Turismo

**Tabela 66 - Comparação Destinos – São Carlos/SP x Jarinu/SP**

Fonte – Poza Plan Consultoria, 2023.

De acordo com a tabela acima, de uma forma geral, a maior parte dos quesitos avaliados se mostrou inferior em São Carlos em comparação à Jarinu, ou seja, não foi encontrado em São Carlos nada que pudesse comprometer a competitividade ou servir de referência às ações de Jarinu. De qualquer forma, as ações comerciais realizadas pelas fazendas de café merecem uma análise mais criteriosa, já que muitas delas podem servir de referência para as

propriedades rurais de Jarinu, o que pode indiretamente colaborar para o aumento de competitividade do nosso destino no segmento de turismo rural.




#### B – São Roque x Jarinu:

Considerada desde 1990 como Estância Turística, devido ao seu grande potencial histórico, artístico, ecológico e cultural, a cidade conta com um clima serrano, belas paisagens e povo hospitaleiro.

São Roque se destaca ainda pela variedade de atrativos de outra natureza, inclusive gastronômica, com destaque para a produção de vinhos e alcachofra em sua área rural, os quais são considerados como produtos símbolos da cidade.

ITEM ANALISADO	PONTO POSITIVO	PONTO NEGATIVO	COMPARAÇÃO À JARINU
Localização e acesso	X		
Comércio	X		
Hospedagem	X		
Opções de Lazer	X		
Conservação dos atrativos	X		
Poder de atração dos pontos turísticos	X		
Gastronomia	X		
Sinalização Turística	X		
Site de Turismo	X		

#### SÃO ROQUE X JARINU

	<b>Aspectos Superiores à Jarinu:</b> Comércio; Hospedagem; Opções de Lazer; Conservação dos Atrativos; Gastronomia; Sinalização Turística; Site de Turismo; Poder de atração dos Pontos Turísticos
	<b>Aspectos Inferiores à Jarinu:</b> Nenhum aspecto identificado
	<b>Aspectos Similares à Jarinu:</b> Localização e Acesso

**Tabela 67 - Comparação Destinos – São Roque/SP x Jarinu/SP**

Fonte – Poza Plan Consultoria, 2023.

Outro aspecto a ser considerado no município de São Roque é o fato de contar atualmente com uma oferta invejável de restaurantes e atrações de lazer de referência nacional, como o Ski Mountain Park, parque com uma pista artificial de esqui (feita à base de alumínio) de aproximadamente 500 metros, além de um imenso tobogã, teleférico (para transportar os usuários da pista e do tobogã), além de arvorismo, alpinismo e rapel, o que nos leva a classificar esse município também como um potencial concorrente na área de turismo esportivo.

Dentre os diversos aspectos positivos ligados à oferta turística de São Roque destacam-se a **Qualidade do Acesso** e suas estradas de ligação à capital: Raposo Tavares e Castelo Branco – ambas administradas pela Via Oeste –, aliados à sua proximidade com expressivos mercados consumidores, como São Paulo (60 km); Sorocaba (50 km) e Campinas (107 km). Apesar disso, essa situação é similar à encontrada em Jarinu, que também conta com bom acesso e proximidade a importantes mercados emissores de turistas, como São Paulo e Campinas/SP.

De uma forma geral, o destino em questão aparece mais bem posicionado em relação a Jarinu, já que em na maior parte dos quesitos avaliados São Roque se mostrou superior em relação a Jarinu, como pode ser observado na tabela acima. Contribuem para esse resultado favorável o fato de os atrativos serem todos particulares e bem avaliados.

Além disso, a iniciativa privada é unida e constituída de forma associativa, o que favorece o marketing da cidade, somado ao fato de o destino possuir uma vasta oferta de compras, tanto em alimentos e bebidas como em artesanato e souvenirs.

Por fim, pode-se afirmar que em São Roque encontramos várias opções de meios de hospedagem, tanto no meio urbano e no meio rural, além da gastronomia local, que é muito variada e abundante, desde a alta, até a caseira e caipira, tornando-se assim um forte concorrente de Jarinu no segmento de turismo rural ou, ainda, num interessante estudo de caso para que Jarinu possa aprimorar seus produtos e serviços oferecidos, tornando-se assim mais competitivo dentro desse segmento.




## C – Circuito das Frutas x Jarinu:

Formado pelos municípios de Atibaia, Indaiatuba, Itatiba, Itupeva, Jarinu, Jundiá, Louveira, Morungaba, Valinhos e Vinhedo, o Circuito das Frutas destaca-se pela realização do turismo rural nas diversas propriedades existentes, aproveitando o potencial de produção de frutas historicamente presente na região.

A região também é conhecida nacionalmente pelos inúmeros eventos ligados a temática das frutas, que são realizados anualmente. As Festas da Uva, do Morango, do Caqui, da Goiaba, Figo entre outras, comemoram a produção e valorizam o produtor rural dos municípios. Destacam-se, na região, a cultura da uva, morango, pêssigo, goiaba, ameixa, caqui, acerola e figo.

ITEM ANALISADO	PONTO POSITIVO	PONTO NEGATIVO	COMPARAÇÃO À JARINU
Localização e acesso	X		
Comércio	X		
Hospedagem	X		
Opção de Lazer	X		
Conservação dos atrativos	X		
Poder de atração dos pontos turísticos	X		
Gastronomia	X		
Sinalização Turística	X		
Site de Turismo	X		

### CIRCUITO DAS FRUTAS X JARINU

	<b>Aspectos Superiores à Jarinu:</b> Comércio; Hospedagem; Opções de Lazer; Conservação dos Atrativos; Gastronomia; Sinalização Turística; Sites de Turismo. Poder de atração dos Pontos Turísticos; Localização e Acesso
	<b>Aspectos Inferiores à Jarinu:</b> Nenhum aspecto identificado
	<b>Aspectos Similares à Jarinu:</b> Nenhum aspecto identificado

**Tabela 68 - Comparação Destinos – Circuito das Frutas/SP x Jarinu/SP**

Fonte – Poza Plan Consultoria, 2023.

A gastronomia regional é de grande riqueza. Fruto das tradições e das várias correntes étnicas que se instalaram na região ao longo dos séculos, permitem ao turista desfrutar de inúmeras opções de comida da fazenda, cantinas italianas, restaurantes de nível internacional, comida japonesa, chinesa, mexicana, alemã. Todos os gostos numa mesma região, onde ainda se destaca o artesanato local e acontecem, durante todo o ano, inúmeras festas tradicionais.

O dia a dia do campo, as tradições, a culinária, as frutas frescas direto do pé, atrativos estes, cercados pela hospitalidade característica da roça, podem ser vistos nos roteiros rurais do Circuito, que se completam pelas adegas de produção de vinho artesanal, alambiques e pela cultura italiana tão presente em todos os municípios. Os causos, as paisagens, os sons e o cheiro de doce feito no fogão à lenha, de bolos e pães fresquinhos, servidos com o café feito na hora, complementam a viagem pelos diversos destinos que compõem o circuito.

Em virtude da excelente estrutura existente nos municípios pertencentes ao Circuito conclui-se que esse concorrente é superior a Jarinu em todos os aspectos, o que eleva consideravelmente o nível de competitividade frente a esse segmento e serve de alerta sobre a importância de Jarinu oferecer a estrutura adequada de visitação se quiser ter visibilidade e mercado dentro do segmento de Turismo Rural, especialmente quando se pensa na possibilidade do visitante da Jarinu comparar sua oferta aos demais municípios que compõem o Circuito das Frutas e que oferecem, portanto, atrativos similares, como Itatiba e Morungaba, que também são considerados nessa análise da concorrência.

### **6.5.3 Destinos Concorrentes de Jarinu – Segmento Esportivo**

#### **A – Boituva x Jarinu:**

Em Boituva prevalece o Centro de Paraquedismo, que para iniciante, o mais recomendado é o salto duplo com instrutor, que ocorre de uma altura de 4 mil metros e a uma velocidade de 12 mil quilômetros por hora, em queda livre. A aventura dura cerca de 5 minutos entre a queda livre e o paraquedas aberto, e ainda pode ser registrada pelo instrutor ou cinegrafista. Também é possível

fazer curso de paraquedismo, e instrução para fazer manobras no ar e conduzir o paraquedas sozinho.

O Balonismo é um dos passeios mais procurados na cidade – são vários campos e escolas disponíveis. Para apreciar o passeio, é preciso estar às 6h no Centro Nacional de Paraquedismo. Os balões abrigam de seis a 12 pessoas e percorrem cerca de 8 quilômetros durante uma hora. Após o pouso, os passageiros podem brindar o momento com um espumante ou ainda aproveitar o transladado para tomar café da manhã na Chácara Samambaia.

ITEM ANALISADO	PONTO POSITIVO	PONTO NEGATIVO	COMPARAÇÃO À JARINU
Localização e acesso	X		
Comércio		X	
Hospedagem		X	
Opções de Lazer		X	
Conservação dos atrativos		X	
Poder de atração dos pontos turísticos	X		
Gastronomia		X	
Sinalização Turística		X	
Site de Turismo		X	

#### BOITUVA X JARINU

	<b>Aspectos Superiores à Jarinu:</b> Poder de atração dos Pontos Turísticos;
	<b>Aspectos Inferiores à Jarinu:</b> Comércio; Hospedagem; Opções de Lazer; Conservação dos Atrativos, Gastronomia; Sinalização Turística; Sites de Turismo
	<b>Aspectos Similares à Jarinu:</b> Localização e Acesso

**Tabela 69 - Comparação Destinos – Boituva/SP x Jarinu/SP**

Fonte – Poza Plan Consultoria, 2023.

O destino concorrente destaca-se positivamente por apresentar sua Secretaria de Esportes muito ativa, com equipes treinando e competindo em várias modalidades como Futebol, com o campeonato Varzeano, Ginástica

Artística, onde uma equipe é treinada para os Jogos Abertos do Interior, equipe de Vôlei Masculino e Judô.

Por outro lado, na maioria dos aspectos analisados o destino Boituva apresenta uma estrutura e serviços ligados ao turismo de nível inferior em relação a Jarinu, o que demonstra ser um destino que pode ser superado em eventuais disputas por sediar eventos regionais / nacionais da maioria das práticas esportivas existentes, regulamentadas e praticadas por meio de torneios e campeonatos.

#### B – Sorocaba x Jarinu:

O município de Sorocaba se destaca como destino vocacionado a prática de esporte por possuir uma ótima estrutura para o turismo esportivo. No destino, são realizadas anualmente diversas tipos e modalidade de competições, o que faz com que atletas, dirigentes e espectadores de todo o país passem dias no município, aproveitando toda a cadeia de serviços: hotéis, restaurantes, passeios, compras, etc., que é qualificada e em grande quantidade, o que leva esse destino concorrente de Jarinu a ser mais bem classificado na maior parte dos quesitos avaliados, conforme pode ser observado na tabela a seguir.

Para se ter uma ideia, somente os Jogos Regionais e o JORI - Jogos Regionais dos Idosos, reuniram cerca de 12 mil pessoas segundo a Prefeitura Municipal de Sorocaba. Outras competições como o Torneio CrossFit Brasil, Campeonato Brasileiro de Futebol de Amputados, Campeonato Brasileiro de KickBoxing e Copa SP de Vôlei, também atraíram os adeptos das modalidades esportivas.

São eventos para todos os gostos e nos últimos anos os eventos esportivos têm movimentado expressivamente o fluxo de visitantes do município e contribuído muito para seu desenvolvimento econômico. Dentre esses eventos esportivos destacam-se Etapa do Campeonato Paulista de Duathlon, de Triathlon e do Paulista de Biccicross já foram realizados , além de diversas corridas de rua que ocorrem durante todo o ano.

Palco do futsal, a Arena Sorocaba recebe jogos da Liga Paulista e Liga Nacional, pois a cidade tem um dos principais times do país e do mundo, o Magnus, que conta com o apoio da Prefeitura. O tradicional Esporte Clube São Bento (equipe de futebol), também disputa campeonato a nível nacional.

ITEM ANALISADO	PONTO POSITIVO	PONTO NEGATIVO	COMPARAÇÃO À JARINU
Localização e acesso	X		↑
Comércio	X		↑
Hospedagem	X		↑
Opção de Lazer	X		↑
Conservação dos atrativos	X		↑
Poder de atração dos pontos turísticos		X	↓
Gastronomia	X		↑
Sinalização Turística	X		↑
Site de Turismo	X		↑

#### SOROCABA X JARINU

↑	<b>Aspectos Superiores à Jarinu:</b> Comércio; Hospedagem; Opções de Lazer; Conservação dos Atrativos, Gastronomia; Sinalização Turística; Sites de Turismo.
↓	<b>Aspectos Inferiores à Jarinu:</b> Poder de atração dos Pontos Turísticos
↔	<b>Aspectos Similares à Jarinu:</b> Nenhum aspecto identificado

**Tabela 70 - Comparação Destinos – Sorocaba/SP x Jarinu/SP**

Fonte – Poza Plan Consultoria, 2023.




#### C – Piracaia x Jarinu:

Piracaia se destaca pela sua vocação para o turismo esportivo em função das possibilidades de pesca amadora e ecológica, aliado da prática de esportes náuticos, proporcionado pelas grandes represas do Sistema Cantareira que cercam o município.

Além disso, esse destino concorrente de Jarinu no segmento esportivo se destaca pela prática de esportes radicais como Rafting e Boia-Cross nas cachoeiras do Pião e Atibainha.

ITEM ANALISADO	PONTO POSITIVO	PONTO NEGATIVO	COMPARAÇÃO À JARINU
Localização e acesso	X		↓
Comércio		X	↓
Hospedagem		X	↓
Opções de Lazer	X		↔
Conservação dos atrativos	X		↔
Poder de atração dos pontos turísticos	X		↑
Gastronomia		X	↓
Sinalização Turística		X	↓
Site de Turismo		X	↓

#### PIRACAIA X JARINU

	<b>Aspectos Superiores à Jarinu:</b> Poder de atração dos pontos turísticos
	<b>Aspectos Inferiores à Jarinu:</b> Localização e Acesso, Comércio, Hospedagem, Gastronomia, Sinalização Turística e Site
	<b>Aspectos Similares à Jarinu:</b> Opções de Lazer e Conservação dos Atrativos.

**Tabela 71 - Comparação Destinos – Piracaia/SP x Jarinu/SP**

Fonte – Fonte – Poza Plan Consultoria, 2023.

Em relação ao município paulista de Piracaia, o município de Jarinu se destaca por se apresentar como superior na maior parte dos aspectos analisados, como **Localização e Acesso, Comércio, Hospedagem, Gastronomia, Sinalização Turística e Site Oficial de Turismo**. Mas, nesse caso, a superioridade se dá muito mais em função das fragilidades de Piracaia em relação a esses aspectos, como menor número de habitantes e, por consequência, menor número de opções de meios de hospedagem, comércio e gastronomia do que necessariamente por méritos de Jarinu nesses quesitos, o que requer atenção pois qualquer aprimoramento de Piracaia em seus

equipamentos e serviços turísticos pode alterar por completo o quadro aqui apresentado.

Outras fragilidades identificadas em Piracaia referem-se ao seu **Site Oficial de Turismo**, que não possui imagens atraentes ou informações que estimulem a visita ao município, tal qual ocorre em Jarinu, ou ainda, com relação a **Sinalização Turística**, que ainda é limitada em Piracaia e por isso foi considerada um aspecto negativo em pior situação em relação à Jarinu.

Vale destacar que o único quesito de Piracaia considerado superior em relação à Jarinu refere-se ao poder de atração dos pontos turísticos tendo em vista o fato de que as opções relacionadas a práticas e esportes náuticos costumam ter um número maior de interessados em relação a práticas esportivas mais específicas encontradas usualmente em Jarinu, como Motocross, Equitação, BMX e Tiro.

## **6.6 Análise da Concorrência – Considerações Gerais**

A identificação das fragilidades e potencialidades dos concorrentes pode servir de estímulo ao aprimoramento e reafirmar a importância do Plano Diretor de Turismo aqui desenvolvido somado a necessidade de um futuro Plano de Marketing, os quais representam documentos norteadores para o que deve ser feito a curto, médio e longo prazo para que Jarinu possa se tornar um destino de referência frente aos diversos segmentos a qual está vocacionado.

Como comentado no início desse item, a análise sobre os concorrentes representa um exercício fundamental para entendermos nossa posição em cada um dos segmentos turísticos encontrados em Jarinu e servem tanto de alerta para o que é necessário melhorar para que o destino se torne mais competitivo ao longo do tempo, como uma fonte de inspiração (*benchmarking*) para as diretrizes que serão propostas a seguir, pois entende-se que para a evolução dos destinos não é necessário *reinventar a roda*, mas se atentar a modelos de sucesso para que sejam elaboradas as devidas adaptações à realidade e desafios específicos de nosso município.

## 6.7 Análise SWOT

A análise SWOT é uma ferramenta utilizada para fazer avaliação de cenários internos e externos de empresas, produtos e destinos, sendo usado em larga escala como base para gestão e planejamento estratégico de destinações turísticas, cuja dinâmica pode ser aplicada em qualquer tipo de situação, o que a permite ser transposta para ampliar o nível de exequibilidade das diretrizes que serão propostas a seguir, aumentando a possibilidade de obtermos práticas exitosas e inovadoras a partir da implementação das ações aqui propostas.

O termo SWOT é uma sigla derivada do idioma inglês, e consiste na sigla das expressões de Forças (*Strengths*), Fragilidades (*Weaknesses*), Oportunidades (*Opportunities*) e Ameaças (*Threats*). As forças e fraquezas podem também ser interpretadas, respetivamente, como pontos fortes e fracos, (fatores internos / controláveis), assim como as ameaças e oportunidades consistem em fatores externos / incontroláveis, mas perceptíveis e influenciadores frente a realidade e dinâmica territorial do município de Jarinu.

Vale destacar que a análise SWOT do município foi construída com base nas observações obtidas a partir das visitas de campo realizadas no decorrer da elaboração do trabalho, entrevistas informais realizadas com empresários de empreendimentos relacionados a cadeia produtiva do turismo, pesquisa de demanda turística, oficinas promovidas junto à comunidade<sup>23</sup> e por fim, por meio das relevantes considerações dos membros do COMTUR de Jarinu<sup>24</sup>.

O resultado é um quadro de análise SWOT amplo e realista, capaz de oferecer subsídios para a formulação de propostas para a Estância Turística de Jarinu de forma muito mais precisa e coerente, principalmente com relação aos aspectos que devem ser potencializados (oportunidades) e melhor trabalhados (pontos fortes) ou nos aspectos que devem ser minimizados, evitados e corrigidos (pontos negativos e ameaças) em prol de um cenário que permita conseguir qualificar a visitação ao destino, e ao mesmo tempo, promover a

---

<sup>23</sup> Audiência Pública realizada em 20 de março de 2023 na Câmara Municipal de Jarinu, situado na Rua Antônio de Águiar, 200 - Jardim da Saúde, Jarinu - SP, 13240-000.

<sup>24</sup> Reunião realizada em 20 de abril de 2023 na Câmara Municipal de Jarinu.

conservação e valorização desses locais pela comunidade que vive em Jarinu e que possa propor assim um caminho para que seu visitante valorize a história, cultura e natureza existente como uma fonte de valor de uso, e não mais como um produto passível de comércio, troca e perda dos princípios que regem os princípios de desenvolvimento sustentável do turismo a qual almejamos para Jarinu.

Segundo a metodologia empregada na análise SWOT, as potencialidades identificadas no município de Jarinu referem-se aos aspectos internos ou controláveis pela administração do destino turístico. Tais potencialidades devem ser identificadas para que se possa, a partir de então, traçar estratégias que busquem sua conservação e melhor aproveitamento de suas potencialidades, para assim tentar promover a contemplação e valorização dos elementos relacionados a história, cultura, natureza e estrutura de visitação presentes em Jarinu, por meio da prática do turismo.

Assim como as potencialidades, as oportunidades também favorecem a prática do turismo na localidade, mas se trata de aspectos externos e, portanto, incontroláveis à gestão do município. Mesmo assim, devem ser estudadas e consideradas nas diretrizes pois seu melhor aproveitamento pode trazer amplos benefícios ao processo de visitação do município de Jarinu, tanto para a cadeia produtiva do turismo local como para os próprios visitantes.

As fragilidades apresentadas na análise SWOT são entendidas, por sua vez, como elos fracos de Jarinu que podem e devem ser evitados ou anulados por meio das diretrizes propostas nesse PDT – Plano Diretor de Turismo, já que são considerados como pontos internos ou controláveis,

As ameaças são consideradas como aspectos externos e portanto, incontroláveis à vontade da gestão do destino, mas que podem comprometer de alguma forma o processo de visitação ao destino e que por essa razão, mesmo que incontroláveis, devem ser estudados para que seja encontradas formas de evitá-la ou minimizar seus efeitos negativos.

Tendo em vista os elementos pertencentes à análise SWOT apresenta-se a tabela a seguir, a qual sintetiza os aspectos considerados como potencialidades, fragilidades, oportunidades e ameaças, os quais serão posteriormente analisados de forma detalhada.

POTENCIALIDADES	FRAGILIDADES
<ul style="list-style-type: none"> <li>☺ Localização e acesso</li> <li>☺ Extensa área vocacionada para o turismo rural</li> <li>☺ Patrimônio histórico material preservado</li> <li>☺ Diversidade de Patrimônios (Fé, tradição e história)</li> <li>☺ Áreas/rotas para a prática Cicloturismo</li> <li>☺ Boa quantidade e diversidade de Uhs / Tipos de Meios de Hospedagem</li> <li>☺ Diversidade de atrativos / vocações</li> <li>☺ Qualidade do ar</li> <li>☺ Diversidade e qualidade da gastronomia</li> <li>☺ Proximidades dos maiores/mais movimentados aeroportos do país.</li> <li>☺ Segurança;</li> <li>☺ Município com legislação turística estruturada;</li> <li>☺ Circuito das Frutas;</li> <li>☺ Classificação como Município de Interesse Turístico;</li> <li>☺ Eventos tradicionais</li> <li>☺ Cultura local</li> <li>☺ Beleza cênica da paisagem</li> <li>☺ Clima de interior</li> <li>☺ Variedade de frutas produzidas</li> <li>☺ Diversidade de práticas esportivas</li> <li>☺ Identidade cultural definida (nova marca)</li> <li>☺ Artes e artesanato</li> </ul>	<ul style="list-style-type: none"> <li>☹ Falta de áreas de estacionamento para ônibus na região central</li> <li>☹ Pouca atividade comercial para o turista</li> <li>☹ Não há Centro de Eventos/convenções</li> <li>☹ Prédios Históricos no Centro fechados e sem ocupação</li> <li>☹ Falta de Pousada e Hostel no Centro</li> <li>☹ Orçamento baixo para a Área do Turismo</li> <li>☹ Má conservação das estradas de acesso aos atrativos rurais</li> <li>☹ Falta melhor explorar o cicloturismo com pontos adequados de atendimento e vendas</li> <li>☹ Falta de estratégia para segmentação de clientes</li> <li>☹ Falta arborização e flores (paisagismo) na cidade</li> <li>☹ Ausência de agência exclusiva para serviços de turismo receptivo</li> <li>☹ Mentalidade da população</li> <li>☹ Ausência de CAT - Centro de Atendimento ao Turista</li> <li>☹ Falta de maior número rotas Turísticas definidas / devidamente sinalizadas</li> <li>☹ Falta de divulgação / comunicação do município</li> <li>☹ Eventos centralizados na Praça Central</li> <li>☹ Falta de continuidade de projetos</li> <li>☹ Falta de artesanato com identidade local</li> <li>☹ Baixa participação nos cursos e capacitações para profissionalização</li> <li>☹ Falta união com Associação Comercial para fomentar negócios</li> <li>☹ Falta engajamento do setor educacional com o turismo</li> <li>☹ Poucas propriedades rurais envolvidas</li> <li>☹ Falta sinalização turística</li> <li>☹ Faltam roteiros predefinidos e produtos turísticos formatados</li> <li>☹ Falta engajamento dos atrativos turísticos</li> <li>☹ Falta de sensibilização turística da comunidade</li> <li>☹ Falta capacitação técnica para hotelaria e demais segmentos</li> <li>☹ Município não possui atrativo natural de destaque</li> <li>☹ Falta tecnologia para comunicação</li> <li>☹ Falta portal da cidade</li> <li>☹ Falta envolvimento intersetorial</li> <li>☹ Falta de aplicativo / dispositivo / guia digital</li> <li>☹ Falta SIM local e/ou regional para fomento à produção artesanal</li> <li>☹ Falta legislação para produtores artesanais.</li> </ul>

OPORTUNIDADES	AMEAÇAS
<ul style="list-style-type: none"> <li>☺ Crescimento do interesse pelo Cicloturismo</li> <li>☺ Estabilidade climática</li> <li>☺ Demanda Pós Pandemia</li> <li>☺ Maior interesse pelo contato com a natureza</li> <li>☺ Mercado PET</li> <li>☺ Aumento do Interesse pelo Turismo de Experiência</li> <li>☺ Aumento do acesso e a diversidade de canais de informação.</li> </ul>	<ul style="list-style-type: none"> <li>☹ Fortalecimento de destinos concorrentes</li> <li>☹ Instabilidade econômica – política do país</li> </ul>

**Tabela 72 – Análise SWOT – Município de Jarinu**

Fonte – Poza Plan Consultoria, 2023.

A partir da construção da Análise SWOT de Jarinu, podemos observar a diversos aspectos positivos, tanto internos (potencialidades), como externos / incontroláveis (oportunidades), o que é uma excelente notícia, pois coloca Jarinu num patamar que pode ser favorável ao seu melhor ranqueamento dentro dos parâmetros estabelecidos na Lei de Município de Interesse Turístico do Governo do Estado de São Paulo (Lei Complementar nº 1261 de 29/04/2015).

Por outro lado, há aspectos desfavoráveis, tanto interno/controláveis (fragilidades) como externos / incontroláveis (ameaças), que devem ser observados com atenção e os quais devem ser extintos ou minimizados por ações planejadas e exequíveis propostas por meio das diretrizes e planos de ação desse trabalho.

A seguir, serão detalhados, as potencialidades, fragilidades, oportunidades e ameaças expostas na Tabela 72 – Análise SWOT – Município de Jarinu.

### 6.7.1 As Potencialidades de Jarinu

☺ **Localização e acesso:** proximidade em relação aos principais polos turísticos emissivos, como São Paulo, Campinas e o Aeroporto de Viracopos, Região Metropolitana de Sorocaba, entre outros, com excelente vias de acesso rodoviário.

- ☺ **Extensa área vocacionada ao turismo rural**: grande parte das propriedades rurais de Jarinu já atua como empreendimento destinado ao turismo, especialmente como restaurante, demonstração de produção e cultivo de alguma fruta ou produto local além de exposição e comercialização de produtos artesanais como compotas, geleias, licores e vinhos artesanais.
  
- ☺ **Patrimônio histórico cultural preservado**: aqui cabe ressaltar que o município possui diversos edifícios e propriedades de relevância histórica-cultural bem conservados, mantendo assim o interesse dos turistas em visitarem o município para apreciarem a identidade patrimonial local a ponto de considerarmos a história e cultura como uma das vocações turísticas de Jarinu.
  
- ☺ **Cicloturismo**: projetos de cicloturismo propostos pela Secretaria de Cultura, Turismo e Lazer, em trilhas históricas e contextualizadas aos locais visitados, ganham proporção em visibilidade e número de adeptos, como a possibilidade de envolver cada vez mais a cadeia produtiva local.
  
- ☺ **Grande quantidade e diversidade de UHs / Tipos de Meios de Hospedagem**: o município conta com diversos meios de hospedagem, que se destacam tanto em relação a quantidade de leitos como em opções de hospedagem, as quais se diversificam tanto em níveis de conforto e sofisticação como em relação a sua tipologia, podendo ser encontrados, nesse caso, desde hotéis de negócios até propriedades rurais, como chácaras, que oferecem uma hospedagem mais intimista e próxima à natureza.
  
- ☺ **Potencial de crescimento turístico**: o município tem potencial para receber todo tipo de empreendimento, de pequeno à grande porte, para a ampliação da oferta turística.
  
- ☺ **Diversidade de vocações**: essa característica permite atender a diversos segmentos de mercado, interessados, por exemplo, na arquitetura das

construções históricas (bem preservadas do município), história, opções de lazer, práticas esportivas, cultura, gastronomia, ruralidade dentre outras.

- ☺ **Qualidade do ar:** Jarinu é reconhecida pela UNESCO - Organização das Nações Unidas para a Educação, a Ciência e a Cultura, como o município que detém o *segundo melhor clima do mundo*, atrás apenas de Davos, na Suíça. Isso ocorre em função da rara combinação entre sua excepcional qualidade do ar, temperaturas médias (entre 18°C e 28°C) e altitude de 755 metros.
  
- ☺ **Diversidade e qualidade da gastronomia:** grande oferta no segmento de alimentos e bebidas, com valores diversificados que atendem desde padrões populares até os mais sofisticados.
  
- ☺ **Proximidades de grandes/movimentados aeroportos ():** Jarinu está próximo dos aeroportos de Viracopos (VCP), Congonhas (CGH) e Guarulhos (GRU), que estão, segundo a ANAC – Agência Nacional de Aviação Civil, classificados como os três dos quatro aeroportos mais movimentados do país em termos de volume de passageiros embarcados/desembarcados. Jarinu se encontra à 59,1 km (54 minutos) do Aeroporto de Viracopos (4o mais movimentado do país), 89,6 Km (1 hora e 51 minutos) do Aeroporto de Congonhas, em São Paulo/SP (2o mais movimentado do país) e a 88,8 Km (1 hora e 21 minutos) do Aeroporto Internacional de Guarulhos/SP (1o mais movimentado do país), por meio de rodovias em excelente estado de conservação.
  
- ☺ **Destino com alto grau de segurança:** Segundo dados das Secretaria de Segurança Pública do Estado de São Paulo (2023)<sup>25</sup>, Jarinu se destaca positivamente por ser um dos municípios paulistas com menor índice de delitos e homicídios, o que contribui para a prática do turismo de forma

---

<sup>25</sup> Dados disponíveis em <https://www.ssp.sp.gov.br/estatistica/pesquisa.aspx>. Acesso em 12 de abril de 2023.

Segura, sem que o visitante se preocupe com eventuais furtos ou delitos enquanto visita os atrativos do destino

- ☺ **Município com legislação turística estruturada:** O destino possui legislações específicas que permitem uma melhor regulamentação da atividade turística, tais como a Lei do COMTUR e Lei do Plano Diretor de Turismo.
  
- ☺ **Participação no Circuito das Frutas:** o município é um dos que compõem o Circuito das Frutas, junto com os municípios paulistas de Atibaia, Indaiatuba, Itatiba, Itupeva, Jundiá, Louveira, Morungaba, Valinhos e Vinhedo. Tal fato favorece sua competitividade no cenário nacional e permite a oferta de rotas, roteiros e possibilidade de visitação integrada a outros municípios, ampliando assim sua força de atração, visibilidade enquanto destino turístico e amplitude de mercado
  
- ☺ **Classificação como Município de Interesse Turístico:** esse título favorece a apresentação de Projetos para a obtenção de recursos do fundo perdido DADETUR – Departamento de Apoio ao Desenvolvimento dos Municípios Turísticos, cujo montante varia entre R\$ 600 a R\$ 700 mil ao ano, o que favorece projetos de revitalização e conservação dos atrativos turísticos do município, por exemplo.
  
- ☺ **Eventos tradicionais:** o município conta com alguns eventos de projeção nacional que são realizadas há várias décadas, como a Festa do Morango. Trata-se de eventos consolidados e que são capazes de gerar expressivo fluxo turístico, permitindo assim o ingresso de divisas e tributos, por meio de consumo de produtos e serviços que movimentam toda a cadeia produtiva local e podem ser vir ainda, como geração de mídia espontânea em favor do turismo de Jarinu, desde algumas semanas antes do evento, com mais intensidade no seu decorrer e até mesmo alguns dias depois do evento.

Ainda sobre a Festa do Morango, observa-se que muitos visitantes não ficam interessados em conhecer apenas o local e atrativos do evento, mas

realizar uma visitação mais ampla aos demais atrativos da Jarinu no decorrer do evento ou em outras oportunidades, o que serve para ilustrar o quanto os eventos tradicionais de Jarinu, como a Festa do Morango, podem trazer visitantes e visibilidade para o município frente ao seu público-alvo antes, durante e depois do evento.

- ☺ **Cultura local:** esse aspecto foi colocado aqui como uma força de Jarinu em virtude da peculiaridade, atratividade, relevância e manutenção de muitas manifestações culturais típicas de Jarinu ligadas principalmente a gastronomia, ruralidade, simplicidade e religiosidade relacionados em especial, a forte presença da cultura e hábitos italianos no município, em decorrência de seu processo de ocupação ocorrido no decorrer da sua história.
  
- ☺ **Beleza cênica da paisagem:** tanto no meio urbano como no meio rural de Jarinu observa-se uma paisagem bucólica, com natureza preservada, cuja geografia de relevo acentuado oferece diversos locais que servem de mirante para contemplar a paisagem. Tal característica estimula o acolhimento dos visitantes, que ficam muitas vezes impressionados em vivenciar uma paisagem tão bela e, ao mesmo tempo, tão preservada, há poucos quilômetros de áreas de grande adensamento populacional, cujo processo de ocupação territorial comprometeu a beleza cênica de sua paisagem. Trata-se de uma das principais forças e atrativos de Jarinu a qual, juntamente com a sua **cultura local** (outra das forças aqui citadas e comentadas) favorece a obtenção de uma terceira potencialidade do município muito apreciada por seus visitantes e moradores: o **clima de interior**, que traz, dentre diversos benefícios, um turista das megalópoles interessado em fugir de sua rotina estressante e contribui ainda, para a sensação de qualidade de vida e conseqüente valorização da população autóctone com relação ao seu município.
  
- ☺ **Variedade de frutas produzidas:** Com cerca de metade de seu território constituído por áreas rurais, a produção agrícola de Jarinu destaca-se pela

diversidade de tipos de frutas que são produzidas em seu território, pois além do morango, tema anual da festa mais tradicional da cidade, são encontradas no município áreas produtoras de uva, pêssigo, pitaya e atemoias, que são exportadas para vários países. Essa característica reforça a relevância do papel de Jarinu dentro do Circuito das Frutas e demonstra o potencial do município em ampliar sua oferta de propriedades rurais, que poderiam ser visitadas em futuros roteiros locais ou regionais.

- ☺ **Diversidade de práticas esportivas:** em Jarinu, é possível encontrarmos tantos espaços e diferentes atividades esportivas que é possível considerarmos o município como um dos poucos lugares do Estado de São Paulo a possuir uma **Vocação Esportiva**, justificado pelo fato do município ser procurado por praticantes e fãs de esportes diferenciados como Motocross, Bicycross e Mountain Bike. Nesse sentido, vale destacar que nos últimos anos a prática do Cicloturismo têm se afirmado como uma das principais atividades esportivas do município, em virtude principalmente de suas belas paisagens e posição estratégica em relação a importantes rodovias estaduais (forças já salientadas nessa mesma análise), o que certamente facilita o acesso pelos praticantes dessa atividade.
  
- ☺ **Identidade cultural definida (nova marca):** no decorrer de 2022, a Secretaria Municipal de Cultura, Turismo e Lazer de Jarinu investiu na realização de um projeto que procurou definir a nova identidade cultural do Município. Como resultado desse esforço, obteve-se uma nova marca do município que poderá ser utilizada nas ações e materiais promocionais, assim como eventos realizados dentro do município ou destinados a sua divulgação tanto na região como no próprio estado ou país. Além disso, a existência de uma marca única e oficialmente instituída favorece o estabelecimento e ordenamento da identidade do município, tanto para o público externo como interno, reforçando assim sua identidade cultural e valorização enquanto lugar para se viver ou se visitar.
  
- ☺ **Artes e artesanato** no município de Jarinu são encontrados diversas oficinas e produtores de obras de arte e artesanato, constituindo-se assim

em uma interessante opção de compra de souvenir ou artefatos que poderão compor os ambientes de trabalho ou residencial dos visitantes. Essa característica favorável a Jarinu, representa uma importante opção de compra aos visitantes (e até mesmo para a comunidade local) capaz de gerar empregos, receitas e oportunidades econômicas e sociais aos seus produtores e ao próprio município, além de contribuir para o melhor entendimento da população sobre a importância, benefícios e diversidade de possibilidades encontradas através da prática do turismo.

### 6.7.2 As Fragilidades de Jarinu

- ⊗ **Falta de áreas de estacionamento / acesso para ônibus na região central**: devido às ruas estreitas existentes na região central de Jarinu (onde estão localizados importantes atrativos histórico-culturais do município) não é permitido o trânsito de ônibus. Por este motivo, será necessário construir um terminal turístico rodoviário (ou ampliar/adaptar a rodoviária existente) onde os ônibus permanecerão estacionados durante a estada dos turistas e visitante, sendo oferecidas áreas específicas para embarque e desembarque nos arredores do centro histórico a fim de não comprometer a estrutura dos patrimônios tombados e/ou fluxo natural de veículos. Além disso, deve-se pensar em áreas de embarque e desembarque que não obriguem os turistas a ter que enfrentar ruas íngremes que dificultam seu acesso aos atrativos, especialmente quando se tratar de turistas de Terceira Idade.
  
- ⊗ **Pouca atividade comercial para o turista**: poderá ser solucionada com mais opções de comércio para turistas, roupas, bolsas, calçados, tapeçaria, moveis, antiquários e afins...o existente hoje, limita-se à oferta de produtos direcionados a população local. Além disso, observou-se que grande parte do comércio local não abre em dias/horários aos quais se observa um fluxo maior turistas / visitantes, como sábado à tarde ou domingo.

- ⊖ **Inexistência de Centro de Eventos/convenções:** a implementação de um Centro de Eventos será mais eficiente de ocorrer se partir da iniciativa privada e deve passar por uma análise de viabilidade, posto a variedade de oferta semelhante num raio de 100 km.
  
- ⊖ **Prédios Históricos no Centro fechados e sem ocupação:** esse fato diminui a atratividade dos atrativos históricos localizados na região central do Município o, pois esses prédios só podem ser visitados por fora, limitando sua visita a contemplação de sua fachada. Para se reverter essa situação, é necessário que a ocupação seja estimulada com leis de incentivo, realizadas em parceria com a Secretaria de Cultura do município e órgãos de preservação e revitalização de edifício histórico-culturais como o CONDEPHAAT - Conselho de Defesa do Patrimônio Histórico, Arqueológico, Artístico e Turístico e IPHAN - Instituto do Patrimônio Histórico e Artístico Nacional.
  
- ⊖ **Falta de Pousada e Hostel no Centro:** não há conhecimento de que exista algum *Hostel* no município. Vale destacar que essa iniciativa deverá partir do segmento privado e poderá ser estimulado com leis de incentivo, existem pousadas, entretanto, pela infraestrutura oferecida (prédios antigos) e valores praticados, acabam servindo para atender hospedagens comerciais e não turísticas.
  
- ⊖ **Orçamento baixo para a Área de Turismo:** muitas das ações, especialmente aquelas de manutenção dos atrativos públicos turísticos, necessitariam de um orçamento específico para este fim. Além do aumento no orçamento desta pasta, justificado pelo movimento econômico transversal trazido pela atividade turística, faz-se necessária a captação de outros recursos que não sejam os oferecidos pelo fundo estadual (DADETUR), por meio de uma diretoria/divisão especializada em projetos/convênios/editais, inclusive os internacionais.
  
- ⊖ **Má conservação das estradas de acesso aos atrativos rurais:** essa fragilidade poderá ser sanada por meio de um maior investimento em

equipamentos para manutenção da estrada, bem como a implementação de um sistema de comunicação visual, com placas turísticas de sinalização e totens explicativos sobre a representatividade de cada região rural no desenvolvimento econômico do país.

- ⊖ **Falta melhor explorar o cicloturismo com pontos adequados de atendimento e vendas:** Embora potencial e com roteiros específicos existentes em Jarinu, esse segmento ainda não é plenamente atendido, pois faltam pontos de apoio (bebedouros / áreas de descanso / opções de gastronomia / conserto e manutenção de bicicletas) no decorrer dos roteiros promovidos e organizados pelo poder público para esse tipo de prática.
  
- ⊖ **Falta de estratégia para segmentação de clientes:** há a necessidade de escolher algumas *personas* chaves para a comunicação sobre a oferta turística do município, pois a vasta oferta turística também pulveriza o público que vem desfrutar no município, dificultando assim potencializar o *ticket* médio.
  
- ⊖ **Falta arborização e flores (paisagismo) no município:** atualmente, faltam projetos de arborização provenientes da Secretaria Municipal de Agricultura e Meio Ambiente, que poderiam ser realizados em parceria com a Secretaria de Cultura, Turismo e Lazer, junto com o Conselhos Municipais de Turismo e de Meio Ambiente.
  
- ⊖ **Ausência de agência exclusiva para serviços de turismo receptivo:** dada a necessidade de segmentar e direcionar os turistas aos atrativos públicos e particulares de forma adequada, aumentando assim sua permanência e o *ticket* médio no município, é necessário criar condições institucionais (lei municipal de incentivo, por exemplo) para estimular a existência de agências receptoras no município, devidamente estruturadas, com espaço, equipamentos e profissionais especialmente designados para tal fim.

- ⊖ **Mentalidade da população:** segundo a opinião dos integrantes do COMTUR de Jarinu e pesquisa etnográfica realizada junto à comunidade, observa-se que ainda existe uma resistência da população local com relação a prática do turismo. Essa resistência não ocorre em relação ao turista que visita o destino (o que poderia levar a graves problemas de hospitalidade), mas a crença de que o município possui potencial para o Turismo. Vale destacar que essa perspectiva da população com relação ao Turismo não é exclusiva de Jarinu, pois observa-se que o senso comum em municípios menores ou localizado no interior é o pensamento de que a prática do turismo só é possível de ocorrer quando associada a atividades de lazer ou ainda, em lugares afamados, grandes cidades ou em áreas litorâneas em virtude das suas praias.
- ⊖ **Ausência de CAT - Centro de Atendimento ao Turista:** conforme observado anteriormente, o atendimento ao turista de Jarinu é realizado no local onde está instalado atualmente a Secretaria de Cultura, Turismo e Lazer de Jarinu e Centro Histórico Cultural. Falta, portanto, oferecer um local específico para esse tipo de serviço, o que poderia favorecer o atendimento ao turista e seu nível de satisfação em relação ao município visitado.
- ⊖ **Falta de maior número rotas turísticas definidas / devidamente sinalizadas:** conforme descrito anteriormente, a maior parte das rotas turísticas identificadas está relacionada a prática do cicloturismo. Embora esse segmento tenha crescido nos últimos anos e o município demonstre potencial para esse público, é notória a falta de rotas turísticas para outros tipos de públicos ou práticas turísticas a qual o município está vocacionado, como o Turismo Rural, Histórico-Cultural, Esportiva e Gastronômica.
- ⊖ **Falta de divulgação / comunicação do município:** na pesquisa de demanda realizada foi observado que muitos dos atrativos e possibilidades de visitação de Jarinu ainda são desconhecidos tanto para os visitantes dos municípios como para o próprio munícipe, o que contribui para a mentalidade de que em Jarinu não é possível fazer turismo, conforme

observado anteriormente. Trata-se de um comportamento consequente de outra fragilidade detectada: **a falta de sensibilização turística da comunidade**, ocasionada principalmente em função da falta de programas formais de sensibilização promovidos pelo poder público local centrado na disseminação e conscientização da comunidade local sobre a importância da prática do turismo como indutor de empregos, renda e novas possibilidades de ascensão social, somado ao entendimento e conscientização sobre o potencial turístico de Jarinu, através do conhecimento e entendimento de seus atrativos por meio dos proposta de sensibilização dos seus munícipes.

É válido ressaltar ainda que a falta de divulgação das possibilidades de Jarinu para os visitantes diminui o interesse em visitar o destino por um público mais distante e, por consequência, contribui para um número de visitantes aquém do seu potencial além de uma permanência menor daqueles que visitam o destino, o que compromete a arrecadação fiscal e número de empregos que poderiam ser gerados caso o município tivesse mais visitantes permanecendo por mais tempo, em função do conhecimento de um número maior de atrativos, caso tivéssemos ações de comunicação mais efetivas e frequentes.

- ⊗ **Eventos centralizados na Praça principal**: anteriormente, os eventos foram considerados como um dos aspectos positivos de Jarinu, especialmente aqueles de caráter cultural. Por outro lado, esse aspecto positivo perde força quando observamos que todos ocorrem em um único local (Praça Nossa Senhora Aparecida).

Embora a Praça seja de fácil acesso e considerado uma referência do município, dada sua importância histórico-cultural, é fato que a concentração de todos os eventos nesse espaço pode gerar uma série de problemas, como a dificuldade de fluxo no decorrer dos eventos, lixo constante, desconforto, poluição sonora, violência e consequente desvalorização do comércio e restaurantes existentes no seu entorno. Além disso, perde-se a oportunidade do visitante e da própria comunidade de Jarinu conhecer outros espaços que poderiam receber muitos desses eventos e os quais também estão classificados como atrativos turísticos.

Além disso, a melhor distribuição dos locais contribuiria para o aumento da atratividade de cada um dos eventos promovidos e valorização do comércio existente no entorno de cada um desses locais, caso recebessem alguns dos eventos tradicionalmente organizados na Praça Central de Jarinu.

- ⊖ **Falta de continuidade de projetos:** trata-se de um aspecto corriqueiro na maior parte das administrações públicas, especialmente quando não há uma legislação que garanta a continuidade de projetos entre uma gestão e outra. Nesse caso, por mais interessante e bem-sucedido que seja um projeto, muitos governantes (especialmente em esferas municipais) preferem descontinuá-lo, simplesmente pelo fato de se tratar de empreitadas de governos da oposição. Infelizmente, Jarinu apresentou em diversas ocasiões esse tipo de comportamento, o que impede, muitas vezes, que projetos com resultados a longo prazo (mais de 04 anos) tenham suas metas atingidas de fato, pois foram cancelados por um novo governo, que por critérios meramente políticos decide por descontinuá-los.
  
- ⊖ **Falta de artesanato com identidade local:** no decorrer das visitas de campo e nos encontros com a comunidade e COMTUR, a equipe de consultores da Poza Plan pode observar que não existe em Jarinu produção artesanal autêntica nem tão pouco elaborada por artistas locais. Tal fato impede o município de oferecer aos seus visitantes souvenirs diferenciados, algo que poderia favorecer a divulgação de Jarinu, gerar motivação para novas visitas (fidelização de clientes) ou ainda, contribuir para o aumento da arrecadação fiscal e geração de empregos / renda decorrentes da visitação e consumo dos visitantes. Nesse caso, o que se observa é uma evasão de renda, a exemplo do que ocorre nas ilhas caribenhas, onde praticamente toda renda proveniente do consumo de souvenirs se perde com a necessidade de se comprar esses itens de fornecedores localizados em outros municípios, estados ou até países.
  
- ⊖ **Baixa participação nos cursos e capacitações para profissionalização:** muitos cursos oferecidos pelo poder público local não são efetivados por falta de número mínimo de participantes ou quando ocorrem, contam com

uma baixa adesão. Esse comportamento pode ser explicado por dois fatores: a ineficiência da comunicação do poder público de Jarinu frente a comunidade (fragilidade já observada em outros tópicos dessa análise), somada a proposta de cursos considerados pelo público-alvo desinteressantes ou desnecessários, uma forma de pensar que pode ocorrer até mesmo em decorrência da própria fragilidade ou deficiência da comunicação interna entre o poder público local e sua respectiva comunidade.

Trata-se de uma situação preocupante, pois além de comprometer a qualidade da mão-de-obra disponível em Jarinu para os serviços turísticos desestimula o **engajamento do setor educacional com o turismo** (outra fragilidade observada e analisada a seguir), no sentido de sempre haver a conclusão por parte da Secretaria Municipal de Educação e iniciativa privada ligado a área de educação de que não parece não fazer sentido se esforçar ter todo um trabalho de planejamento e estruturação de um curso, se sempre há uma baixa adesão por parte da comunidade em relação aos cursos e capacitações atualmente oferecidas, mesmo que de forma gratuita.

- ⊗ **Falta união com Associação Comercial para fomentar negócios:** em Jarinu observa-se um distanciamento entre as ações propostas pelos atores de sua cadeia produtiva do turismo e os interesses e prioridades da Associação Comercial local. Pode-se dizer que esse fato está intimamente relacionado a outras fragilidades anteriormente identificadas e descritas, como a mentalidade da população, falta de sensibilização turística da comunidade e descontinuidade de projetos. Trata-se de um preocupante aspecto que remete a outra fragilidade observada nessa mesma análise: **a falta de envolvimento intersetorial**, que corresponde a ausência de ações planejadas através do envolvimento, parceria e sinergia de propósitos entre o setor primário (agrícola), secundário (indústrias) e terciário (serviços). Caso existisse esse envolvimento de forma mais efetiva, poderíamos ter em Jarinu produtos turísticos devidamente estruturados e com alto nível de competitividade frente aos demais destinos turísticos anteriormente avaliados nesse Plano Diretor de Turismo.

- ⊖ **Falta engajamento do setor educacional com o turismo:** não foram observadas em Jarinu ações promovidas pela Secretaria de Educação que estimulem a conscientização das crianças (formadores de opinião) sobre a relevância e contribuição do Turismo na localidade. Essa ausência representa uma significativa perda de oportunidade para mudar, a médio e longo prazo, a consciência da população local sobre a prática do turismo, assim como suas potencialidades e atrativos existentes.

Associado a isso, podemos mencionar outra fragilidade observada na Análise SWOT: a **falta de capacitação técnica para hotelaria e demais segmentos,** cuja ausência está diretamente relacionada a falta de oferta de cursos profissionalizantes diretamente ligados a atividade turística, como Cursos de Recepcionista, Governanta, Guia de Turismo, Agente de Viagem Receptivo, de Idiomas, Hospitalidade ou Qualidade de Atendimento, que poderiam ser oferecidos por um programa de capacitação promovido pelo Poder Público ou ainda, organizado pela iniciativa privada por meio da modalidade PPP – Parceria Público Privada.

- ⊖ **Poucas propriedades rurais envolvidas:** trata-se de um aspecto intimamente relacionado a falta de consciência da comunidade em relação a importância do turismo na localidade decorrente, por sua vez , da ausência de programas de sensibilização e conscientização da comunidade.

Por consequência, observamos que muitos proprietários rurais e atrativos turísticos privados existentes no município (que respondem por outra fragilidade detectada: **falta de engajamento dos atrativos turísticos**) ainda não despertaram seu interesse para a atividade turística ou não demonstraram disposição para investir em uma melhor estrutura de atendimento, apesar do município compor o Circuito das Frutas, cuja proposta é considerada um sucesso de público e crítica e cuja uma de suas principais vocações está diretamente relacionada ao Turismo Rural.

Por outro lado, é compreensível haver, nesse momento, uma resistência tanto por parte dos proprietários de atrativos com potencial turístico como dos proprietários rurais, pois podemos considerar que o apego a tradições costuma fazer parte da cultura de cidades de pequeno porte do interior do

Estado, notadamente na área rural. Trata-se, portanto, de um aspecto que deverá mudar somente a médio e longo prazo, a partir do sucesso de outros proprietários rurais / urbanos que resolveram se *aventurar* na atividade turística e começam a colher os frutos dessa acertada decisão passando, a partir de então, a servir de inspiração para que os outros proprietários rurais se envolvam mais efetivamente nessa proposta.

- ⊖ **Falta sinalização turística:** foram observados no município poucas placas especialmente configuradas para indicar a direção e distância dos atrativos existentes no Município, por meio de uma linguagem pictográfica e de cor internacionalmente. Além da baixa incidência desse tipo de sinalização no município, observou-se ainda que falta continuidade entre elas, o que leva os visitantes a obterem informações desencontradas, imprecisas e incompletas sobre a localização dos atrativos e equipamentos turísticos existentes, dificultando assim o seu bem-estar e conhecimento sobre todas as possibilidades e atrativos turísticos de Jarinu. Tal situação, já deficiente no meio urbano, se agrava no meio rural do município, onde as placas de sinalização turística raramente são encontradas.
  
- ⊖ **Faltam roteiros predefinidos e produtos turísticos formatados:** não foram encontrados em Jarinu roteiros especialmente preparados para atender aos anseios de seus visitantes e organizadores de viagens. Tal situação inibe a obtenção de benefícios usualmente oferecidos pelos roteiros, como uma visitação ordenada e eficiente dos atrativos turísticos, permitindo assim um maior nível de satisfação e consequente análise positiva dos visitantes sobre a experiência de se conhecer Jarinu. Nesse caso, podemos considerar que a ausência de roteiros está diretamente relacionada a **ausência de agência exclusivas de receptivo** no município, uma das fragilidades apresentada e avaliada anteriormente.
  
- ⊖ **Município não possui atrativo natural de destaque:** embora Jarinu possua, conforme observado anteriormente, uma expressiva quantidade e diversidade de atrativos turísticos, falta ao município apresentar um atrativo

natural que possa ser considerado um ícone, a tal ponto de visitantes de lugares distantes só para conhecê-lo e então postar em suas redes sociais. Essa situação demonstra, mais uma vez, a importância de se pensar na adequada promoção e divulgação dos atrativos turísticos de Jarinu, assim como sua integração por meio de rotas e roteiros previamente definidos tanto pelo poder público como iniciativa privada.

- ⊖ **Falta tecnologia para comunicação:** no decorrer das visitas de campo e oficinas participativas realizadas tanto com a comunidade local, cadeia produtiva do turismo e COMTUR de que existe uma deficiência na oferta de serviço de telefonia móvel dentro da área do município, pois nos bairros mais afastados e principalmente, na área rural, o sinal costuma falhar ou ser intermitente em alguns períodos do dia, o que dificulta a comunicação desses locais com importantes elementos, como fornecedores e clientes.
  
- ⊖ **Falta Portal do Município:** o Portal da Cidade de Jarinu poderia trazer uma série de benefícios e qualificar sua oferta turística, oferecendo um novo atrativo turístico a ser fotografado e postado nas redes sociais dos visitantes e moradores. Além disso, essa estrutura amplia o sentimento de pertencimento da população, facilitando o seu entendimento sobre a importância do turismo e autovalorização do seu município.  
O Portal também poderia funcionar como uma referência aos visitantes e para os tão desejados e necessários novos roteiros e rotas turísticas, que poderiam ser estabelecidos a partir do Portal do Município.  
Por fim, o mesmo Portal serviria para sanar outra fragilidade detectada e descrita anteriormente: **a falta de um Centro de Informações Turísticas**, que nesse caso seria instalado no próprio Portal, em horário adequado ao fluxo turístico no município, com profissionais devidamente qualificados para atender e prover informações aos visitantes sobre os atrativos, roteiros, rotas e serviços turísticos usualmente encontrados em Jarinu.
  
- ⊖ **Falta de aplicativo / dispositivo / guia digital:** quando verificamos os resultados obtidos em diferentes pesquisas de demanda, desde Jarinu até o levantamento feito pelo Ministério do Turismo sobre o perfil do turista que visita

o Brasil, observamos que, ao contrário do que o senso comum pensa, a violência ou insegurança não corresponde ao aspecto mais criticado por esses visitantes entrevistados. Na verdade, em grande parte, a maior reclamação está na falta de uma sinalização e informações turística disponibilizadas aos visitantes de forma adequada. Por essa razão, faltam atualmente em Jarinu oferecer elementos fundamentais para sanar essa fragilidade, como o Centro de Informações Turísticas exclusivo para esse fim e um aplicativo, dispositivo ou guia digital, que uma vez instalados nos *smartphones* dos visitantes poderiam auxiliá-los nos conhecimentos sobre as características, imagens, horário de funcionamento e acesso aos atrativos, assim como informações sobre meios de hospedagem e restaurantes. Tudo de forma rápida, fácil e se utilizando dos benefícios oferecidos pelos sensores de geolocalização existentes na maior parte desses aparelhos atualmente, que podem informar atrativos e serviços turísticos existentes num raio de 5 quilômetros, por exemplo.

- ☹ **Falta “SIM” local e/ou regional para fomento à produção artesanal:** tal qual ocorre em diversos alimentos produzidos em Jarinu, como os animais destinados à matança, seus produtos, subprodutos e matérias-primas; o pescado e seus derivados; o leite e seus derivados; o ovo e seus derivados; o mel, a cera de abelha e outros produtos da colmeia, os quais têm sua qualidade, local e método de produção fiscalizados por meio do SIM – Serviço de Inspeção Municipal, em atendimento aos procedimentos obrigatórios previstos na Lei Municipal nº 1786, de 22 de maio de 2009<sup>26</sup>, poderíamos contar com uma lei municipal similar para os artesanato de Jarinu, prevendo a obrigatoriedade de se comercializar no município produtos artesanais exclusivamente produzidos em Jarinu ou região, cuja fiscalização da procedência e produção estariam previstos na futura Lei Municipal referente ao SIM do Artesanato e Produtos Locais.

---

<sup>26</sup> Disponível em <https://leismunicipais.com.br/a/sp/j/jarinu/lei-ordinaria/2009/179/1786/lei-ordinaria-n-1786-2009-dispoe-sobre-a-criacao-do-sim-servico-de-inspecao-municipal-institui-taxas-e-da-outras-providencias>.

Tal medida certamente iria incentivar produtores e artesões locais a comercializar produtos típicos e cuja qualidade seria garantida por um selo de procedência emitido pelo poder público dentro dos moldes, *layout* e periodicidade também previstas na futura Lei Municipal a qual, por sua vez, colaboraria na redução ou completa anulação de outras fragilidades detectadas, como a **falta de um artesanato com identidade local** e **falta de uma legislação destinada a produção e produtores artesanais locais**.

### 6.7.3 As Oportunidades para Jarinu

- ☺ **Crescimento do interesse pelo Cicloturismo**: O cicloturismo é uma atividade na qual múltiplos destinos são acessados tendo a bicicleta como principal modo de transporte, movimentando setores econômicos e infraestruturas de apoio locais. Exemplos internacionais mostram que o incentivo ao desenvolvimento do cicloturismo pode ser interessante para a catalisação de investimentos e na redução da emissão de gases poluentes. Vale destacar que o panorama após a pandemia do novo coronavírus (Covid-19) direcionou o comportamento do viajante para tendências focadas na experiência que podem ser favorecidas com o cicloturismo, o que vai de encontro a tendência de demanda maior por atividades na natureza, com menor aglomeração e passeios realizados em grupos pequenos, como também uma preferência por produtores locais e empreendimento realmente sustentáveis. Estas tendências levantam uma oportunidade para segmentos emergentes, como a prática do cicloturismo, que costuma envolver destinos menos procurados e próximos ao local de origem dos turistas, como ocorre com Jarinu, em relação a grandes mercados emissores de turistas, como Campinas/SP, São Paulo/SP, Sorocaba/SP e Jundiaí/SP, que estão distantes a menos de 100 km de Jarinu por meio de rodovias com excelente estado de Conservação.
  
- ☺ **Estabilidade Climática Local**: Um dos pontos notáveis a respeito das condições climáticas locais é a sua estabilidade, propiciando temperaturas agradáveis e dias ensolarados na maior parte do ano, um convite ideal à sua maior visitação. Essas condições climáticas são encontradas em Jarinu,

que se destaca por apresentar um o verão longo de temperatura morna; enquanto seu inverno é curto, ameno e de céu quase sem nuvens. Ao longo do ano, em geral a temperatura no município varia de 12 °C a 28°C e raramente é inferior a 9 °C ou superior a 32°C<sup>27</sup>, de acordo com a WeatherSpark.com, empresa norte-americana que fornece relatórios detalhados do clima típico de 145.449 localidades distribuídas por todo o mundo.

- ☺ **Demanda Pós-covid:** entre os anos de 2020 e 2021, todo esse cenário de otimismo e crescimento foi abalado pela Pandemia causada pelo COVID-19, o que influenciou diretamente toda a cadeia produtiva do turismo em todo o mundo, já que os deslocamentos foram vistos pela OMS – Organização Mundial de Turismo, como uma das principais razões para o alastramento do vírus a partir da China, gerando, por consequência, a restrição ou total impedimento dos deslocamento de turistas na maior parte dos lugares e destinos do mundo, como tentativa de conter o Vírus. Felizmente, com o avanço da vacinação em todo o mundo, aliado ao enfraquecimento dos efeitos nocivos da COVID-19 em função das suas novas variantes (mais contagiosas e menos letais) e, por consequência, do número de internações e mortes em função do Coronavírus, começa a ocorrer, a partir do segundo semestre de 2021, a flexibilização de muitos países nas regras e restrições de ingresso e saída de turistas de seus territórios, o que foi fundamental para que a atividade turística começasse a se recuperar e mostrasse, mais uma vez, sua força como gerador de empregos, receita e impostos para os países, como o Brasil, por exemplo. E ao que parece, todo esse cenário adverso ficou para trás já que tanto a OMT – Organização Mundial do Turismo, como o Ministério do Turismo brasileiro e associações de classe representativas do setor nacional, como ABAV – Associação Brasileira dos Agentes de Viagens, ABIH – Associação Brasileira da Indústria Hoteleira, BRAZTOA – Associação Brasileira das Operadoras de Turismo e diversos observatórios de Turismo

---

<sup>27</sup> Disponível em <https://pt.weatherspark.com/y/30286/Clima-caracter%C3%ADstico-em-Jarinu-Brasil-durante-o-ano>. Acesso em 12 de abril de 2023.

estaduais/municipais, tem sido unânime em apontar a retomada do setor de Turismo em todas as suas áreas correlatas, destacando inclusive que muitos números obtidos em 2022 já são superiores aos números obtidos antes da pandemia, em 2019, o que demonstra que o turismo voltou mais forte do que nunca, indicando a necessidade de termos mãos de obra qualificada para ocupar todas as novas e diversas vagas de emprego no mercado que surgiram desde então, demonstrando assim que o Turismo voltou mais forte do que nunca, o que certamente irá favorecer destinos turísticos como Jarinu para os próximos anos.

- ☺ **Aumento da Demanda por Turismo de “Contato com a Natureza”**: O crescimento da procura por locais que apresentem condições de contato com a natureza, em especial no segmento pós-pandêmico, pode favorecer o município de Jarinu, que se sobressai neste quesito por possuir diversas áreas rurais, estradas rurais adequadas ao cicloturismo e ao moto turismo, que permite aos visitantes melhor contemplar a beleza cênica de suas paisagens.
  
- ☺ **Ampliação do mercado “Pet Friendly”**: Com 149,6 milhões de animais de estimação, segundo o censo do IPB (Instituto Pet Brasil) de 2021<sup>28</sup>, o Brasil é o terceiro país em número de animais domésticos. Considerando os atuais 215 milhões de brasileiros (IBGE, 2022), pelo menos 70% da população tem um pet em casa ou conhece alguém que tenha. E ao que parece, esse grande mercado tende a ficar ainda maior, na medida em que muitas famílias deixam de querer ter filhos para adotar algum *pet*, considerado mais barato e fácil de se possuir. Tal comportamento nos alerta para o fato de que essa mesma família (ou pessoas que optam por viver ou morar sozinhas, outra tendência populacional) irá preferir destinos ou empreendimentos turísticos (meios de transporte / restaurantes / hotéis / atrativos / centros de compras) que permitam ou estejam devidamente preparados para receber os *pets* viajantes e isso só será possível se os

---

<sup>28</sup> Disponível em <https://institutopetbrasil.com/fique-por-dentro/amor-pelos-animais-impulsiona-os-negocios-2-2/>. Acesso em 12 de abril de 2023.

destinos possuírem uma legislação que estabeleça as condições ideais para essa oferta e/ou prevejam estímulos fiscais aso empreendimentos que estiverem devidamente preparados a receber os animais de estimação de seus visitantes.

- ☺ **Aumento do Interesse pelo “Turismo de Experiência”**: Quando existe a interação entre o turista e o ambiente, através de impressões memoráveis que possam criar experiências únicas e exclusivas, tais como localização, clima, diversidade de ofertas e ações excepcionais para torná-los elementos diferenciadores na imagem do destino, valorizando assim as práticas autênticas, inovadoras e personalizadas.

A emoção turística está relacionada com os sentimentos e sensações causados, sendo por isso de caráter subjetivo e pessoal. O principal objetivo é identificar e conceber estratégias que fomentem a vivência memorável obtida no destino, sustentados por pesquisa bibliográfica, a caracterização diferenciada do destino e a mobilização das várias entidades que atuam no setor turístico local.

A diferenciação desse tipo de turismo deve estar assente na personalização dos serviços e na cocriação de produtos de interesse turístico, a fim de se envolver outros segmentos de mercado e promover o destino como único e de excelência. Essa interação propicia a ligação emocional com o local visitado, o que se vive por ali e traz lembranças prazerosas ao visitante. O resultado é um turista impactado pela viagem, um divulgador dessas experiências.

- ☺ **Aumento da diversidade e acesso aos canais de comunicação**: Cada público necessita de uma comunicação assertiva para que se consiga motivá-lo ao intento a que se propõe. No trato turístico, esta identidade se faz importante quando se idealiza cooptar segmentos relevantes que são deixados ao acaso, ou que não são considerados como ideais ao pretendido. Com as mudanças sociais ocorridas no mundo a partir dos anos 1970, onde se estratificaram novos ideais de gênero, modos de vida, formas de trabalho, meios de lazer, sociedades alternativas e vivenciamentos difusos, trouxe também novas formas de comunicação com cada grupo. A

esses grupos se juntam formas de se comunicar com idosos e PNEs, religiosos de diferentes credos, pessoas de culturas exóticas, tribos urbanas de motoqueiros, ciclistas, roqueiros, funkeiros etc. Além do mais, cada um desses grupos possui interesses distintos e, por vezes, não condizentes com o propósito idealizado como público-alvo, mas que podem ser identificados por novas pesquisas de demanda para se montar as estratégias adequadas.

#### 6.7.4 As Ameaças para Jarinu

- \* **Concorrência com Outros Municípios Turísticos:** É notória a preocupação dos municípios mais vulneráveis aos regramentos impostos pela Secretaria de Turismo do Estado de São Paulo sobre as condições de manter-se como Município de Interesse Turístico (MIT). Com as normas atuais, que estabelecem um critério estatal que traz ou fomenta a discórdia entre os entes federados, fica clara a desigualdade de disputa com municípios mais bem estruturados, com maior suporte econômico-financeiro, melhores equipes de profissionais vivenciados no trade e com demandas já consolidadas ao longo do tempo.

Na verdade, não se faz turismo sem ter-se uma infraestrutura local consolidada, ou com um poder público que não se preocupa em chamar parceiros privados para comporem um projeto consistente em busca de objetivos concretos, ou com corpos técnicos desmotivados e sem qualificação adequada para enfrentar os desafios, sem apreço responsável pelo interesse em conduzir um compromisso sério com a sua comunidade. Como em qualquer outra atividade profissional, o Turismo exige competências e habilidades precípuas ao seu exercício, engajamento coletivo perene e atitudes proativas para o seu sucesso.

- \* **Instabilidade Econômica - Política no País:** É inegável que a conjuntura político-econômica de qualquer país é fator importante para se levar adiante projetos consistentes em qualquer atividade humana. As turbulências e as instabilidades econômico-financeiras norteiam a pujança social de quaisquer povos, haja vista que todos os empreendimentos exitosos que

ocorrem no mundo são frutos de uma política econômica bem planejada e estruturada em princípios rigorosos de condução responsável de suas finanças.

No Brasil, devido a desconexão com objetivos claros de longo prazo e da sua instabilidade político-ideológica, temos visto, ao longo de nossa história pregressa, um amontoado de políticas equivocadas e díspares dos objetivos que possam trazer um grau de confiança maior aos intentos governamentais e, por conseguinte, ao seu povo.

Como bem sabemos, a atividade turística necessita ter uma estabilidade econômico-financeira para o seu exercício, uma vez que se trata de ações vinculadas ao lazer e bem-estar das famílias, a busca por ambientes descontraídos nos quais espera-se encontrar o desapego da vida cotidiana.

Em consequência disso, do nível de endividamento das famílias brasileiras em alto grau, das dificuldades à prática turística por comprometer parte da renda devido ao custo de vida crescente e instável, recomenda-se aos dirigentes do *trade* cautela no dimensionamento de projetos pretendidos de médio e longo prazos nos próximos três anos.

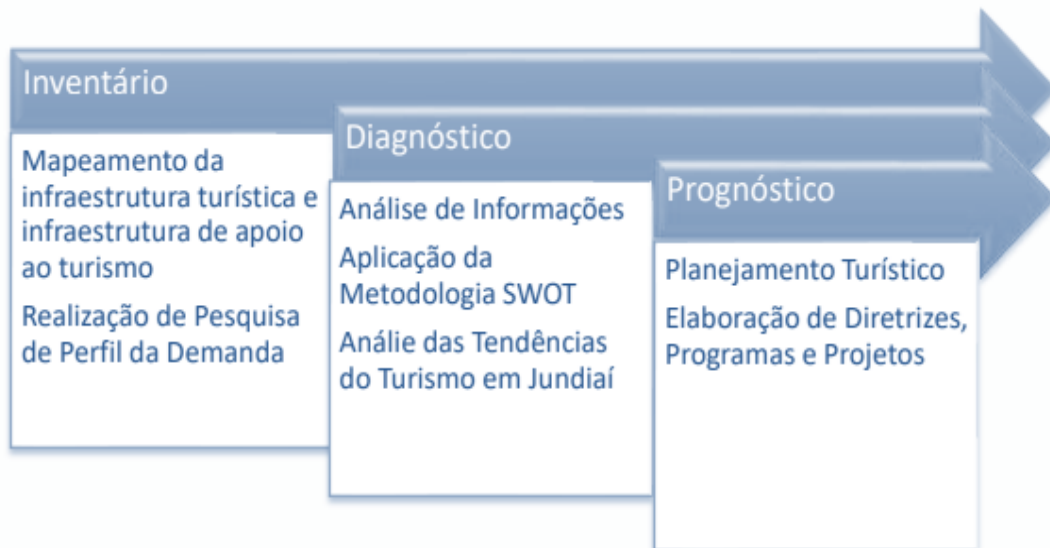
## PARTE III - PROGNÓSTICO

### 7 DIRETRIZES PARA O DESENVOLVIMENTO TURÍSTICO DO MUNICÍPIO

Para fins de entendimento, conceitua-se planejamento turístico como:

[...] a preparação para a adoção de decisões que antecipem o futuro e definam ações que viabilizem os objetivos que se pretendem alcançar. Isto deve ser feito para que não ocorram impactos indesejados e inesperados, justamente pela falta de planejamento. O ato de planejar deve estar ligado às políticas de desenvolvimento do setor de turismo, envolvendo empresários, gestores públicos, instituições, turistas e, principalmente, a população residente local. (Silva e Costanaro: 2004, p. 4).

O Planejamento Turístico de uma localidade materializa-se sob forma de um documento, conhecido como Plano Diretor de Turismo. A elaboração do Plano trata-se de um processo complexo, composto por três etapas (Inventário, Diagnóstico e Prognóstico). Para cada uma das etapas desenvolvida, deriva-se um documento específico, sendo o resultado global deste processo o Plano Diretor Municipal de Turismo.



**Figura 167 – Etapas do Planejamento**

Fonte – Poza Plan Consultoria, 2023.

A primeira etapa desenvolvida é a realização do Inventário da Oferta Turística. Etapa bastante extensa em termos de trabalho, inclui a realização de

um amplo e profundo mapeamento de toda a infraestrutura turística, infraestrutura de apoio ao turismo e atrativos turísticos do município.

Este levantamento de informações é realizado a partir de duas fontes específicas de pesquisa: as fontes secundárias, ou seja, a partir da análise de pesquisas já realizadas anteriormente, e o levantamento de informações em fontes primárias, sendo este levantamento realizado por meio do método de varredura, quando o município, objeto de estudo, é toda mapeada, fazendo-se o levantamento e a atualização de informações. Esta etapa também é chamada de pesquisa de campo.

Este primeiro documento, ou seja, o Inventário, representa uma fotografia real e dimensionada da situação da atividade turística no município, incluindo importantes informações como número de meios de hospedagem e capacidade hoteleira existente, número de agências de viagens e meios de alimentação, tipos de atrativos turísticos disponíveis e tantas outras informações relacionadas a infraestrutura turística local e a infraestrutura de apoio ao turismo.

Também compõe a primeira etapa do processo de Planejamento Turístico e elaboração do Plano Diretor de Turismo do Município, a realização da Pesquisa de Perfil da Demanda e o Levantamento do Fluxo Turístico da cidade.

Esta pesquisa objetiva, além de apresentar características do fluxo turístico do município, traçar o perfil do turista que o visita, identificando suas principais características, hábitos de consumo e a qualificação deste mesmo turista com relação a infraestrutura do município. Após a realização do inventário, o passo seguinte é a realização do diagnóstico.

A realização do diagnóstico corresponde a segunda etapa do processo de planejamento turístico e de elaboração do Plano Diretor de Turismo do Município. Este diagnóstico tem como base as informações colhidas durante a realização do inventário. A proposta principal da etapa do diagnóstico é identificar de maneira sistematizada a real situação do turismo no município, tendo como parâmetro a análise do município em si, por meio do mapeamento de pontos fracos e fortes e do mercado em que ele está inserido, a partir da avaliação de ameaças e oportunidades deste ambiente.

Como base para a realização do diagnóstico foram utilizadas nesse trabalho a Análise SWOT, Avaliação e Hierarquização dos Atrativos Turísticos além da análise da concorrência.

O Prognóstico, por sua vez, refere-se a terceira e última etapa do processo de Planejamento Turístico do Município e da elaboração do seu Plano Diretor de Turismo.

É no Prognóstico que são identificadas as tendências de desenvolvimento do turismo local. A análise de tendências permite, a partir de dados do diagnóstico, que sejam avaliadas projeções de fortalecimento para determinados segmentos do turismo do município e ainda potenciais segmentos a serem desenvolvidos a partir do panorama traçado pelo diagnóstico.

A seguir, ainda no prognóstico, são elaboradas as diretrizes para o desenvolvimento do turismo local, e, a partir destas diretrizes, são estruturados os objetivos do Plano Municipal de Turismo. Destes objetivos derivam os diversos Programas e destes programas o conjunto de projetos que compõe o Plano Diretor de Turismo de Jarinu, aqui apresentado.

### **7.1 Encontro de Planejamento Estratégico - Conselho Municipal de Turismo de Jarinu**

Como uma das etapas intermediárias da elaboração do Plano Municipal de Turismo do município de Jarinu, foi realizada, em 20 de abril de 2023, nas dependências da Secretaria de Cultura e Turismo do Município, encontro com o Conselho Municipal de Turismo, para embasamento da construção da etapa de prognóstico do Plano Municipal de Turismo de Jarinu.

Nesta etapa do trabalho, após realizado o Inventário da Oferta Turística e o Diagnóstico Turístico do Município, é construído o prognóstico, que traz a diretriz para desenvolvimento do turismo local, bem como os objetivos a serem alcançados.

Para a estruturação dessa etapa, é importante a participação dos atores locais do turismo, motivo pelo qual este encontro foi realizado. Como metodologia, o trabalho foi realizado de maneira participativa, a partir de discussões conduzidas em grupo.

Inicialmente, até para que o grupo estivesse nivelado em termos de perspectivas para a organização do turismo local, realizou-se a validação da Análise SWOT, em especial no tocante aos pontos fortes e fracos do desenvolvimento do turismo no município.



**Figura 168 – Reunião COMTUR com Consultores da Poza Plan**

Fonte – Poza Plan Consultoria, 2023.

## 7.2 Diretrizes Norteadoras

Diretrizes são orientações, guias, rumos. São linhas que definem e regulam um traçado ou um caminho a seguir. Diretrizes são instruções ou indicações para se estabelecer um plano, uma ação, um negócio etc.

Estabelecer uma diretriz orientadora, macro, para o desenvolvimento do turismo local é um passo importante para a elaboração do Plano Diretor de Turismo do Município.

Assim, após os participantes serem provocados a diagnosticar a situação do turismo local, a partir da análise de pontos fracos e fortes, foram estimulados, mais uma vez em grupo, a pensar onde se quer chegar com o desenvolvimento do turismo em Jarinu.

A seguir, estão descritas as informações coletadas entre os participantes.

### 7.2.1 Onde queremos chegar – Desenvolvimento de estratégias

- Ser reconhecido nos cinco continentes
- Produtos e gastronomia sejam referência no país
- Conselho de turismo referência de atuação no setor
- Um município turístico que valoriza o artista / arte / cultura e história local
- Jarinuense reconheça a cidade como turística
- Ser referência no turismo religioso
- Destaque no turismo esportivo e cultural no Circuito das Frutas
- Cidade que mantém sua tradição ítalo-caipira
- Ser referência em organização turística no estado e no país
- Ser referência em identidade turística e cultural
- Manter-se interiorana
- Ser uma cidade em que o turista encontre rápido o que procura
- Ser referência no turismo na região
- Se tornar um destino turístico inteligente
- Ter experiências inesquecíveis com a identidade de Jarinu
- Promover melhor desenvolvimento dos empreendimentos
- Explorar diferentes segmentos (Hotelaria, cultura, gastronomia, bike, artesanato, pescadores)
- Ser referência e ter reconhecimento cultural do grupo Stella Bianca
- Melhorar / resgatar a autoestima de ser jarinuense
- Aumentar a visitação pública
- Disponibilizar loja com produtos artesanais locais (degustação)
- Polo de lazeres e referência turística
- COMTUR seja fórum permanente de ideias, propostas e inovação

Com base nas informações coletadas junto ao grupo, foi consolidada uma diretriz norteadora macro para orientar o processo de planejamento turístico do município.

### 7.2.2 Diretriz:

Tornar Jarinu um destino turístico inteligente de referência, que mantém sua identidade, tradições ítalo-caipiras, interioranas e rurais, reconhecido nacional e internacionalmente, por seus produtos, gastronomia, cultura, história e práticas esportivas.

A partir da base apresentada para construção da diretriz ora sistematizada, foram estabelecidos alguns objetivos norteadores para o desenvolvimento local, à saber:

### **7.2.3 Objetivos**

- Ampliar o fluxo turístico local;<sup>29</sup>
- Fortalecer o COMTUR;
- Sensibilizar e envolver a comunidade e o trade turístico local;
- Divulgar a identidade turística do município;
- Diversificar os produtos turísticos locais;
- Fortalecer, diversificar e divulgar a produção artesanal;
- Qualificar o trade turístico e a população;
- Melhorar a infraestrutura turística e infraestrutura de apoio ao turismo;
- Tornar Jarinu um Destino Turístico Inteligente;

## **8 AÇÕES – ÁREAS ESTRATÉGICAS**

Identificados os pontos fortes e fracos e realizada a reflexão sobre onde se quer chegar com o desenvolvimento do turismo local, os participantes foram estimulados a refletir sobre como atingir os resultados apontados como objetivos do desenvolvimento do turismo de Jarinu.

Para organizar essa etapa, as ações previstas foram organizadas em áreas estratégicas de desenvolvimento.

Essas áreas estratégicas são áreas padrão para o planejamento turístico de uma localidade, e refletem os principais segmentos e setores que precisam ser efetivamente trabalhados para que uma determinada localidade efetivamente se torne um destino turístico.

As referidas áreas foram selecionadas a partir da realização do processo de diagnóstico, realizado anteriormente, tendo sido elencadas aquelas que precisariam de maior atenção em termos de planejamento.

Cada uma das áreas, por sua vez, foi avaliada, analisada e interpretada a partir dos seguintes parâmetros orientadores:

---

<sup>29</sup> Trata-se de objetivo transversal aos demais, ou seja, todos os programas gerados a partir da diretriz estabelecida e das ações propostas apoiam a ampliação do fluxo turístico local.



**Figura 169 – Áreas estratégicas do processo de planejamento**

Fonte – Poza Plan Consultoria, 2023.

- **Articulação Institucional:** permeia ações de organização relativa as relações institucionais do município nos diversos níveis, envolvendo articulações junto ao trade local, a parceiros regionais, municípios da região, ao Governo Estadual, Governo Federal e as entidades do terceiro setor.
- **Infraestrutura Turística:** estrutura implementada na cidade com fins exclusivos de atendimento as necessidades do turista. Esta área estratégica foi trabalhada em dois vieses distintos: identificar as necessidades pertinentes a ações e intervenções de responsabilidade do poder público e fomentar melhorias por meio de intervenções pertinentes e inerentes à iniciativa privada.
- **Infraestrutura de Apoio ao Turismo:** estrutura implementada em um município a fim de atender as necessidades básicas de moradores e da comunidade e que também atendem as necessidades do turista.
- **Desenvolvimento de Produtos Turísticos:** fomento a implantação de novos empreendimentos e novos atrativos turísticos; melhoria nos atrativos já existentes, por meio de assessoria técnica especializada ou implantação

de projetos específicos direcionados àqueles atrativos que são de responsabilidade do poder público local.

- **Qualificação Profissional:** mapeamento de necessidades e parcerização, em especial com o terceiro setor e Sistema S, para oferecimento de oportunidades.
- **Comunicação Turística Integrada:** foco específico na divulgação de Jarinu enquanto destino turístico consolidado.

Das áreas estratégicas mencionadas, derivaram os principais **Programas** que compõe o **Plano Municipal de Turismo**.

Para a estruturação dos Programas, o grupo foi estimulado a refletir, de maneira coletiva e aberta, sobre ações que precisariam ser desenvolvidas no município para que ele se estruture enquanto destino turístico consolidado. As ações apresentadas pelo grupo, dentro de cada área estratégica, serviram de base, a partir de organizadas, para o desenho dos Programas do Plano Diretor de Turismo de Jarinu.

As principais informações colhidas foram:

### **8.1 Articulação Institucional**

- Criar selos de qualificação ambiental e de acessibilidade
- Legislação para consolidar e garantir a continuidade no desenvolvimento do setor
- Estabelecer relacionamento com estado e nível federal
- União da iniciativa público privada
- Projeto educacional nas escolas
- Sensibilização da comunidade por meio de falas / cursos / capacitação
- Promover políticas públicas voltadas ao turismo
- Conhecer os atrativos e a oferta turística do Circuito das Frutas
- Criar leis / projetos que incentivem o desenvolvimento do turismo (ICMS – Imposto sobre Circulação de Serviços e Mercadorias / Fachadas / ISS – Imposto sobre Serviço)

### **8.2 Infraestrutura turística**

- Formalização de rotas e roteiros turísticos
- Consolidação do CIT – Centro de Informações Turísticas
- Melhoria no planejamento viário da cidade

- Comunicação entre atrativos e agentes de turismo
- Sistema de transportes turísticos nos atrativos
- Informar o que o atrativo tem de oferta e diferencial turístico
- Sinalização turística
- Melhoria dos acessos nos atrativos

### **8.3 Infraestrutura Urbana / Infraestrutura de Apoio ao Turismo**

- Descarte de lixo consciente
- Andamento / execução de projeto do Parque Municipal
- Melhorias de iluminação pública
- Melhoria da segurança pública
- Melhoria da saúde pública
- Melhoria do asfalto
- Embelezamento da cidade (flores, jardins, pinturas, instalação de bancos / acessos)

### **8.4 Desenvolvimento de Produtos Turísticos**

- Estruturação de Roteiros Turísticos com base em tempo de permanência (um dia, finais de semana, feriados prolongados, férias, período de festas)
- Estruturação de roteiros por nichos
- (LGBTQIA+, religioso, saúde, infantil, terceira idade, eventos, escolas)
- Estruturação de roteiros por experiências
- (Pôr-do-sol, colha e pague, festas locais, empreendedores locais – geleias, apicultura, frutas, cachaça, vinhos, cerveja artesanal – implementação de trenzinho urbano, Stella Bianca, pinturas interativas com vinho)
- Implantação de fazendinha, city-tours guiados, matriz com visita monitorada, circuito a pé.

### **8.5 Capacitação / Qualificação Profissional**

- Atendimento ao público / camareiras
- Garçons / monitores e guias de turismo / proprietários de empreendimentos
- Comerciante: sensibilizar para lucros provenientes do turismo

### **8.6 Comunicação Turística Integrada**

- Comunicação efetiva de Jarinu
- Comunicar por mídias sociais / físicas / carro de som / site / placas / faixas

- Exportar Jarinu por ações culturais / turísticas e históricas do município

## 9 PROGRAMAS

Com base nas ações sugeridas, diretriz estabelecida, objetivos estruturados, foram desenhados um conjunto de **Programas** que objetivam atender as necessidades das principais áreas estratégicas de desenvolvimento do turismo, a saber:

- Programa Jarinu Tem Turismo de Sensibilização da Comunidade
- Programa Experimente Jarinu - Desenvolvimento de Novos Produtos Turísticos
- Programa Conheça Jarinu de Comunicação e Divulgação Turística
- Programa Qualifica Jarinu de Capacitação e Qualificação Turística
- Programa Jarinu Destino Turístico Inteligente
- Programa Jarinu Mais Bonita – Melhorias da Infraestrutura Turística e Infraestrutura Urbana

Os programas foram organizados a partir das ações apresentadas e dos objetivos estratégicos, tendo a diretriz norteadora servido como base para esse processo.

Cabe informar que nem todas as ações propostas pelo grupo foram incluídas no Programas estabelecidos como prioritários, apresentados à seguir.

Algumas ações – em especial àquelas não diretamente inerentes ao turismo – deverá ser observada e encaminhada aos responsáveis, mas de maneira secundária, após a implementação dos programadas sugeridos. Lembramos ainda que as ações mencionadas, em sua maioria, não possuem relacionamento direto com o setor ou não são de ingerência do segmento, motivo pelo qual precisarão ser tratadas individualmente, diretamente com os órgãos responsáveis.

Para cada objetivo estratégico, foram apontadas as ODSs – Objetivos de Desenvolvimento Sustentável da ONU relacionadas, bem como as Prioridades e o Prazo para a realização de cada um dos Programas apresentado.

## 9.1 ODSs - Objetivos de Desenvolvimento Sustentável

Os Objetivos de Desenvolvimento Sustentável (ODS) são uma coleção de 17 metas globais, estabelecidas pela Assembleia Geral das Nações Unidas. Trata-se de objetivos que embasam uma política ampla e universal, que tem como foco o desenvolvimento global e a cooperação para a sustentabilidade.



**Figura 170 – Objetivos de Desenvolvimento Sustentável – ONU**

Fonte – Disponível em <https://gtagenda2030.org.br/ods/>. Acesso em 10 de maio de 2023

OBJETIVO	DESCRIÇÃO
Objetivo 1	Acabar com a pobreza em todas as suas formas e em todos os lugares.
Objetivo 2	Eliminar a fome, alcançar a segurança alimentar e melhor nutrição, promovendo a agricultura sustentável.
Objetivo 3	Assegurar vidas saudáveis e promover o bem-estar para todos em todas as idades.
Objetivo 4	Assegurar educação inclusiva e equitativa de qualidade e promover oportunidades de aprendizado por toda a vida para todos.
Objetivo 5	Alcançar a igualdade de gênero e promover a autonomia de todas as mulheres e meninas.
Objetivo 6	Assegurar a disponibilidade e a gestão sustentável de água e saneamento para todos.

Objetivo 7	Assegurar o acesso à energia confiável, sustentável, moderna e a preço acessível para todos.
Objetivo 8	Promover o crescimento econômico sustentado, inclusivo e sustentável, emprego integral e produtivo e trabalho decente para todos.
Objetivo 9	Construir infraestrutura resiliente, promover industrialização inclusiva e sustentável e fomentar a inovação.
Objetivo 10	Reduzir a desigualdade dentro dos países e entre eles.
Objetivo 11	Tornar as cidades e os assentamentos humanos inclusivos, seguros, resilientes e sustentáveis.
Objetivo 12	Assegurar padrões sustentáveis de consumo e de produção.
Objetivo 13	Adotar ação urgente para combater a mudança do clima e seus impactos.
Objetivo 14	Conservar e usar de modo sustentável os oceanos, mares e recursos marinhos para o desenvolvimento sustentável.
Objetivo 15	Proteger, recuperar e promover o uso sustentável dos ecossistemas terrestres, promover a gestão sustentável de florestas, combater a desertificação, cessar e reverter a degradação da terra e cessar a perda de biodiversidade.
Objetivo 16	Promover sociedades pacíficas e inclusivas para o desenvolvimento sustentável, oferecer a todos o acesso à justiça e construir instituições efetivas, responsáveis e inclusivas em todos os níveis.
Objetivo 17	Fortalecer os meios de implementação e revigorar a parceria global para o desenvolvimento sustentável.

**Tabela 73 – Objetivos Desenvolvimento Sustentável ONU - Descrição**

Fonte – Poza Plan Consultoria, 2023.

## 9.2 Prioridades

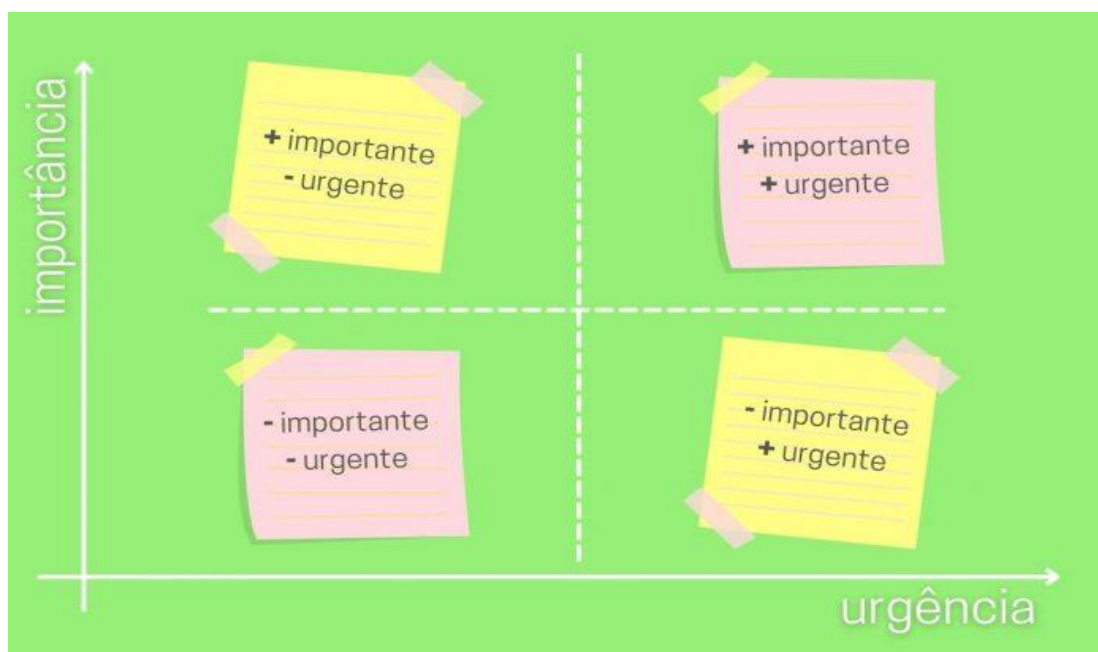
As prioridades mapeiam a ordem em que cada ação precisa ser realizada, tendo em vista o fator urgência relacionado a cada um dos programas.

- **Alta:** Precisa ser realizado com máxima urgência e agilidade
- **Média:** é prioritário, mas pode aguardar as ações de alta prioridade
- **Baixa:** não é prioritário neste momento

### 9.3 Prazos

Os prazos para realização das ações que compõe cada programa foram estabelecidos de maneira direta à prioridade apontada para cada ação apresentada.

- **Curto Prazo:** até 90 dias / três meses
- **Médio Prazo:** de 91 a 180 dias / de três a seis meses
- **Longo Prazo:** de 181 dias a 365 dias / de seis meses a um ano.



**Figura 171 – Matriz de Eisenhower – Prioridades e Prazos**

Fonte – Disponível em <https://www.napratica.org.br/wp-content/uploads/2021/05/Matriz-de-Eisenhower-696x464.jpg>. Acesso em 10 de maio de 2023.

## 9.4 Programas Propostos

- Programa – “Jarinu Tem Turismo de Articulação e Sensibilização da Comunidade”

Tem como foco promover a articulação entre os diversos elos da cadeia produtiva do turismo, fundamentais para o turismo, envolvendo o *trade* turístico, o terceiro setor e o Sistema S, favorecendo o desenvolvimento da atividade turística local.

Objetivo Estratégico	ODS	Ações	Prioridade	Responsáveis	Prazo	Possíveis Fontes de Financiamento
<b>Fortalecer o COMTUR</b>	08, 11	Divulgar na mídia local todas as ações e atividades desenvolvidas pelo COMTUR, inclusive reuniões ordinárias, participação em eventos, reuniões do Circuito das Frutas (CRTUR) etc.	Média	COMTUR/Secretaria de Turismo / Secretaria de Comunicação Social	Curto	PMJ / CRTUR / Circuito das Frutas
		Realizar, nas escolas de ensino médio, palestras sobre o que é e qual o trabalho do COMTUR.	Média	COMTUR/Secretaria de Turismo / Secretaria de Educação	Médio	PMJ
		Incluir, na Aba/Página de Turismo do Site da Prefeitura, link para conteúdo e apresentação do Conselho Municipal de Turismo.	Alta	COMTUR/Secretaria de Turismo / Secretaria de Comunicação Social	Curto	PMJ
		Criar contribuição facultativa de turismo junto aos meios de hospedagem locais.	Média	COMTUR/Secretaria de Turismo / Secretaria de Finanças / Câmara Municipal	Longo	PMJ / Câmara Municipal
		Incluir/Convidar o COMTUR para todos os eventos que o município participa, relacionados ao turismo.	Alta	COMTUR/Secretaria de Turismo	Curto	Secretaria de Turismo
		Realizar reuniões do COMTUR de maneira itinerante em atrativos turísticos, hotéis e	Alta	COMTUR/Secretaria de Turismo	Curto	COMTUR

	restaurantes turísticos da cidade.				
	Realizar palestras ou eventos com foco em troca de experiências com COMTURs da região, com calendário fixo de atividades, pelo menos duas vezes ao ano.	Média	COMTUR/Secretaria de Turismo / CRTUR	Médio	Secretaria de Turismo / Circuito das Frutas
<b>Justificativa ODS</b>	<b>Objetivo 8:</b> Promover o crescimento econômico sustentado, inclusivo e sustentável, emprego integral e produtivo e trabalho decente para todos	Fortalecer o Conselho Municipal de Turismo garante a participação da comunidade e tende a fazer com que o planejamento do município aconteça de maneira participativa, sustentável, gerando qualidade de vida para a comunidade, por meio do fomento ao emprego e renda.			
	<b>Objetivo 11:</b> Tornar as cidades e os assentamentos humanos inclusivos, seguros, resilientes e sustentáveis	Fortalecer o COMTUR irá garantir uma maior possibilidade de que a atividade turística traga benefícios para a cidade, em especial em função de uma atividade mais sustentável.			

<b>Sensibilizar e envolver a comunidade e o trade turístico local;</b>	04, 08, 11	Realizar palestras em escolas de ensino fundamental e médio sobre o potencial turístico do município.	Média	COMTUR/Secretaria de Turismo / Secretaria de Educação	Médio	Secretaria de Turismo
		Realizar palestra na Câmara dos Vereadores sobre o potencial turístico municipal.	Alta	COMTUR / Secretaria de Turismo / Câmara Municipal	Curto	Secretaria de Turismo
		Divulgar todas as ações do turismo do município nas mídias locais impressas e eletrônicas, rádios e demais canais, via assessoria de imprensa.	Alta	COMTUR/Secretaria de Turismo / Secretaria de Comunicação Social	Curto	Secretaria de Turismo
		Divulgar o turismo do município em todos os eventos realizados no município, ainda que não relacionados ao turismo.	Alta	COMTUR/Secretaria de Turismo / Secretaria de Comunicação Social	Curto	Secretaria de Turismo
		Divulgar, sistematicamente, os atrativos turísticos, rotas e roteiros existentes no município em mídias eletrônicas e impressas.	Alta	COMTUR/Secretaria de Turismo / Secretaria de Comunicação Social	Curto	Secretaria de Turismo

	Realizar reuniões de sensibilização junto à Associação Comercial e demais associações, grupos e entidades do município, apresentando o potencial turístico local.	Média	COMTUR / Secretaria de Turismo / Associação Comercial / Associação produtores de Morango	Médio	Secretaria de Turismo
	Realizar palestra de sensibilização sobre a importância do turismo enquanto segmento e o potencial turístico local para secretários de diferentes pastas do município.	Alta	COMTUR/Secretaria de Turismo	Curto	Secretaria de Turismo
	Realizar palestras de sensibilização para recepcionistas de meios de hospedagem do município, garçons, motoristas e taxi e/ou aplicativo e guardas municipais.	Média	COMTUR/Secretaria de Turismo / Guarda Municipal	Curto	Secretaria de Turismo / SEBRAE
	Divulgar sistematicamente a informação de Jarinu Município de Interesse Turístico em todas as mídias locais.	Média	COMTUR/Secretaria de Turismo / Secretaria de Comunicação Social	Médio	Secretaria de Turismo
	Realizar palestra de sensibilização e famtour com guias de turismo do município e região, apresentando o potencial turístico do município.	Alta	COMTUR/Secretaria de Turismo	Médio	Secretaria de Turismo
	Incentivar que turistas e munícipes avaliem o município, sua estrutura turística e atrativos em canais como Google Meu Negócio e Trip Advisor.	Alta	COMTUR/Secretaria de Turismo / Secretaria de Comunicação Social	Médio	Secretaria de Turismo
	Realizar reuniões com representantes do SISTEMA S (SEBRAE, SENAC e SENAR) para desenvolvimento de projetos focados no desenvolvimento turístico de Jarinu.	Alta	COMTUR/Secretaria de Turismo / SENAC / SEBRAE / SENAR	Curto	Secretaria de Turismo/ SEBRAE / SENAC / SENAR
<b>Estruturar parcerias institucionais</b>					

<b>Estruturar Projeto de Gestão de relacionamento com o Trade Turístico</b>	Mapear, por meio de reuniões, demandas específicas de cada um dos segmentos de oferta e demanda do município (hospedagem, gastronomia, turismo rural, turismo de esportes) para desenvolvimento de ações específicas para cada grupo.	Alta	COMTUR/Secretaria de Turismo	Curto	Secretaria de Turismo
<b>Justificativa ODS</b>	<b>Objetivo 4:</b> Assegurar educação inclusiva e equitativa de qualidade e promover oportunidades de aprendizado por toda a vida para todos	O processo de sensibilização da comunidade, bem como as parcerias com o Sistema S e Gestão de Relacionamento com o trade serão ferramentas para garantir a educação e capacitação tanto da comunidade, frente ao turismo, como dos próprios elos da cadeia produtiva.			
	<b>Objetivo 8:</b> Promover o crescimento econômico sustentado, inclusivo e sustentável, emprego integral e produtivo e trabalho decente para todos	Fazer com que a comunidade e o trade compreendam a importância da atividade turística, e, além disso, entendam a importância do setor como gerador de emprego e renda tende a gerar mais ocupação e oportunidades para a comunidade.			
	<b>Objetivo 11:</b> Tornar as cidades e os assentamentos humanos inclusivos, seguros, resilientes e sustentáveis.	O trabalho de relacionamento com a comunidade, trade e sistema S tende a fazer com que a atividade turística se torne mais sustentável e perene no município.			

**Tabela 74 – Programa Jarinu Tem Turismo - Detalhamento**

Fonte – Poza Plan Consultoria, 2023.

- **Programa - “Experimente Jarinu - Desenvolvimento de Novos Produtos Turísticos”**

Tem como foco diversificar a oferta turística do município e organizar a oferta atual, oferecendo mais opções para turistas que já visitam a cidade e ampliando as possibilidades para turistas em potencial, melhorando a experiência oferecida por Jarinu.

Objetivo Estratégico	OD S	Ações	Prioridade	Responsáveis	Prazo	Possíveis Fontes de Financiamento
Diversificar a oferta turística do município	1, 4, 8, 11	Desenvolver rotas de cicloturismo no município	Alta	COMTUR/Secretaria de Turismo.	Curto	Secretaria de Turismo / Lojas especializadas e fabricantes de bicicletas e acessórios
		Capacitar empreendimentos turísticos para desenvolvimento de experiências turísticas	Alta	COMTUR/Secretaria de Turismo / SEBRAE / SENAC		Secretaria de Turismo / Sistema S
		Desenvolver novos eventos turísticos no município / transformar eventos existentes em eventos turísticos	Alta	COMTUR/Secretaria de Turismo / Cultura / Associação dos Produtores de Morango e Frutas de Caroço	Curto	PMJ / Secretaria de Cultura / Secretaria de Turismo
		Criar lei de incentivo para implantação de novos empreendimentos turísticos no município.	Alta	COMTUR/Secretaria de Turismo / Câmara dos Vereadores	Curto	PMJ / Secretaria de Turismo
		Criar Projeto focado em Assessoria para instalação de novos empreendimentos turísticos e melhorias em empreendimentos já existentes	Baixa	COMTUR/Secretaria de Turismo	Longo	PMJ / Secretaria de Turismo
		Incentivar agências de turismo receptivo regional a incluir produtos turísticos de Jarinu em roteiros realizados no Circuito das Frutas.	Média	COMTUR/Secretaria de Turismo	Médio	Secretaria de Turismo / Circuito das Frutas

	Desenvolver pelo menos uma Rota Turística no município, incluindo atrativos e empreendimento geograficamente concentrados e prontos para receber o turista.	Alta	COMTUR/Secretaria de Turismo	Curto	PMJ / Secretaria de Turismo
<b>Justificativa ODS</b>	<b>Objetivo 1:</b> Acabar com a pobreza em todas as suas formas e em todos os lugares	Diversificar a oferta turística do município tende a oferecer mais oportunidades de emprego e renda para a comunidade.			
	<b>Objetivo 4:</b> Assegurar educação inclusiva e equitativa de qualidade e promover oportunidades de aprendizado por toda a vida para todos	A diversificação a oferta necessita de capacitação, em especial para fins de atender o turista com experiências. Essa capacitação e qualificação também poderá ser fator de melhoria da qualidade de vida da comunidade.			
	<b>Objetivo 8:</b> Promover o crescimento econômico sustentado, inclusivo e sustentável, emprego integral e produtivo e trabalho decente para todos	Diversificar a oferta irá ampliar o número de oportunidade no segmento de turismo, ampliar o número de empregos e, conseqüentemente, garantir melhoria da qualidade de vida da comunidade, por meio do efeito multiplicador do turismo.			
	<b>Objetivo 11:</b> Tornar as cidades e os assentamentos humanos inclusivos, seguros, resilientes e sustentáveis	O crescimento promovido pela ação tende a melhorar aspectos inerentes ao próprio município, que irão beneficiar diretamente a comunidade.			
<b>Fortalecer, diversificar e divulgar a produção artesanal</b>	1, 8, 11 Implantar projeto de fomento ao artesanato local com cadastro, capacitação e realização de feiras com artesãos do município com foco no desenvolvimento de souvenirs ou peças relacionadas à identidade turística da cidade.	Média	COMTUR/Secretaria de Turismo / SUTACO	Médio	PMJ
	Criar ponto de venda permanente de produtos artesanais do município no centro da cidade, incluindo produtos alimentícios artesanais, bebidas e artesanato local.	Média	COMTUR/Secretaria de Turismo	Médio	PMJ / Secretaria de Cultura / Secretaria de Turismo
	Desenvolver concurso de souvenirs com nova marca do município.	Média	COMTUR/Secretaria de Turismo	Médio	PMJ / Secretaria de Cultura / Secretaria de Turismo

<b>Justificativa ODS</b>	<b>Objetivo 1:</b> Acabar com a pobreza em todas as suas formas e em todos os lugares.	A diversificação da produção artesanal irá oferecer mais oportunidades de emprego e renda para a comunidade.
	<b>Objetivo 8:</b> Promover o crescimento econômico sustentado, inclusivo e sustentável, emprego integral e produtivo e trabalho decente para todos.	Diversificar a produção artesanal tende a gerar mais empregos, mais qualidade de vida e renda para a comunidade.
	<b>Objetivo 11:</b> Tornar as cidades e os assentamentos humanos inclusivos, seguros, resilientes e sustentáveis	Uma cidade que dá oportunidade para pequenos produtores, tende a ser mais sustentável, tanto em termos sociais como ambientais.

**Tabela 75 – Programa Experimente Jarinu - Detalhamento**

Fonte – Poza Plan Consultoria, 2023.

• **Programa – “Conheça Jarinu de Comunicação e Divulgação Turística”**

Tem como foco tornar Jarinu mais conhecida na região e no estado, fortalecendo a imagem do município como destino turístico diverso e consolidado.

Objetivo Estratégico	ODS	Ações	Prioridade	Responsáveis	Prazo	Possíveis Fontes de Financiamento
<b>Divulgar a identidade turística do município</b>	08, 11	Realizar <i>famtour</i> com agências de receptivo do Circuito das Frutas em empreendimentos turísticos do município.	Média	COMTUR/Secretaria de Turismo	Médio	Secretaria de Turismo / Trade Local (parcerias)
		Realizar <i>presstour</i> com influencers digitais especializados no segmento de turismo rural e que atuem com destinos próximos à São Paulo.	Alta	COMTUR/Secretaria de Turismo	Curto	Secretaria de Turismo / Trade Local (parcerias) / SEBRAE
		Elaborar mapa turístico do município impresso e digital.	Alta	COMTUR/Secretaria de Turismo	Curto	Secretaria de Turismo
		Incluir Jarinu Turismo nas principais redes sociais (Instagram e Facebook), com gestão das páginas realizadas pelo COMTUR	Alta	COMTUR/Secretaria de Turismo / Secretaria de Comunicação Social	Curto	Secretaria de Turismo

	<b>Elaborar Plano de Marketing e Plano de Comunicação.</b>	Média	COMTUR/Secretaria de Turismo	Médio	Secretaria de Turismo
	Desenvolver projeto específico de campanha para fortalecimento da nova marca de Jarinu.	Média	COMTUR/Secretaria de Turismo	Médio	Secretaria de Turismo
	Participar sistematicamente de eventos regionais e eventos técnicos no Trade Turístico estadual e nacional, com foco em divulgar o potencial turístico do município	Média	COMTUR/Secretaria de Turismo	Médio	Secretaria de Turismo / Circuito das Frutas
<b>Justificativa ODS</b>	<b>Objetivo 8:</b> Promover o crescimento econômico sustentado, inclusivo e sustentável, emprego integral e produtivo e trabalho decente para todos	A divulgação a identidade turística tende a gerar novas oportunidades de negócios e empreendedorismo para munícipes em geral, garantindo o crescimento econômico da cidade.			
	<b>Objetivo 11:</b> Tornar as cidades e os assentamentos humanos inclusivos, seguros, resilientes e sustentáveis	As ações de divulgação incentivarão o fluxo turístico para o município, gerando emprego e renda, bem como a sustentabilidade de empreendimentos turísticos e do setor como um todo.			

**Tabela 76 – Programa Conheça Jarinu - Detalhamento**

Fonte – Poza Plan Consultoria, 2023.

## Programa - “Qualifica Jarinu de Capacitação e Qualificação Turística”

Tem como foco preparar a mão-de-obra local para atender as necessidades da cadeia produtiva do turismo, bem como qualificar empreendedores e prestadores de serviço no turismo para um atendimento e prestação de serviço de excelência.

Objetivo Estratégico	ODS	Ações	Prioridade	Responsáveis	Prazo	Possíveis Fontes de Financiamento
Qualificar o trade turístico local e a comunidade	1, 4, 8, 11	Estabelecer parcerias com sistema S para oferecimento, preferencialmente gratuito, de capacitações para o trade turístico local a partir de demandas identificadas junto aos segmentos.	Alta	COMTUR/Secretaria de Turismo	Curto	PMJ / SEBRAE / SENAC / SENAR
		Estabelecer parceria com Governo do Estado e Governo Federal para a disponibilização de novas oportunidades de formação profissional focada em turismo no município.	Média	COMTUR/Secretaria de Turismo	Médio	PMJ / SETUR / MTUR
Justificativa ODS	<b>Objetivo 1:</b> Acabar com a pobreza em todas as suas formas e em todos os lugares		Gerar empregos é resultado direto de ações de qualificação, reduzindo a pobreza.			
	<b>Objetivo 4:</b> Assegurar educação inclusiva e equitativa de qualidade e promover oportunidades de aprendizado por toda a vida para todos		A qualificação irá garantir oportunidades para a comunidade como um todo, gerando emprego e renda.			
	<b>Objetivo 8:</b> Promover o crescimento econômico sustentado, inclusivo e sustentável, emprego integral e produtivo e trabalho decente para todos		A sustentabilidade de empreendimentos e da atividade turística, bem como a geração de emprego e renda são resultados almejados com as ações relacionadas à qualificação.			
	<b>Objetivo 11:</b> Tornar as cidades e os assentamentos humanos inclusivos, seguros, resilientes e sustentáveis		Gerar oportunidades de emprego e trabalho para a comunidade garantirá uma cidade mais inclusiva e sustentável.			

**Tabela 77 – Programa Qualifica Jarinu - Detalhamento**

Fonte – Poza Plan Consultoria, 2023.

• **Programa - “Jarinu Destino Turístico Inteligente – DTI”**

Tem como foco transformar Jarinu em um destino turístico inteligente, conectado, acessível e sustentável, conforme o conceito de DTI.

Objetivo Estratégico	ODS	Ações	Prioridade	Responsáveis	Prazo	Possíveis Fontes de Financiamento
<b>Tornar Jarinu um Destino Turístico Inteligente</b>	8, 11, 13	Criar selo para empreendimentos que possuam práticas relacionadas à sustentabilidade.	Média	COMTUR, Secretaria de Turismo / Secretaria de Meio Ambiente	Médio	PMJ
		Criar selo para empreendimentos acessíveis.	Média	COMTUR, Secretaria de Turismo	Médio	PMJ
		Criar campanha de incentivo a práticas sustentáveis, com realização de eventos de divulgação de experiências neste sentido, bem como capacitações focadas no assunto para empreendimentos locais.	Média	COMTUR, Secretaria de Turismo / Secretaria de Meio Ambiente	Médio	PMJ / MTUR
		Fomentar a divulgação do conceito de destino turístico inteligente no município.	Alta	COMTUR/Secretaria de Turismo / Secretaria de Comunicação Social	Curto	PMJ
		Desenvolver site responsivo exclusivo para divulgação do Turismo Jarinu.	Alta	COMTUR/Secretaria de Turismo / Secretaria de Comunicação Social	Curto	PMJ
		Incluir todas as informações de atrativos, meios de hospedagem e restaurantes turísticos no site do município, com fotos, informações completas de contato e localização dos pontos de interesse	Alta	COMTUR/Secretaria de Turismo / Secretaria de Comunicação Social	Curto	PMJ
		Desenvolver Projeto de Mapeamento de Fluxo Turístico de Jarinu, incluindo levantamento de ISS gerado pelo Turismo e pesquisa número de empregos gerados diretamente pelo setor	Alta	COMTUR, Secretaria de Turismo	Curto	PMJ
		Incentivar cadastro de profissionais e empreendimentos turísticos junto ao CADASTUR.	Alta	COMTUR, Secretaria de Turismo	Curto	PMJ
		Monitorar presença digital do município nas redes sociais e em aplicativos de avaliação turística, como TRIP ADVISOR.	Alta	COMTUR, Secretaria de Turismo	Curto	PMJ

<b>Justificativa ODS</b>	<b>Objetivo 3:</b> Assegurar vidas saudáveis e promover o bem-estar para todos em todas as idades	Transformar Jarinu em um destino inteligente, requer uma série de modificações estruturais na cidade que irão beneficiar diretamente a comunidade.
	<b>Objetivo 8:</b> Promover o crescimento econômico sustentado, inclusivo e sustentável, emprego integral e produtivo e trabalho decente para todos.	Um destino turístico inteligente é, inquestionavelmente, um destino inclusivo, com oportunidades e sustentável.
	<b>Objetivo 11:</b> Tornar as cidades e os assentamentos humanos inclusivos, seguros, resilientes e sustentáveis	A sustentabilidade da atividade é premissa de um destino turístico inteligente.

**Tabela 78 – Programa Jarinu Destino Turístico Inteligente - Detalhamento**

Fonte – Poza Plan Consultoria, 2023.

## Programa - “Jarinu Mais Bonita” (Melhorias da Infraestrutura Turística e Infraestrutura Urbana)

Tem como foco preparar a estrutura turística e infraestrutura de apoio ao turismo para melhor atender as demandas e necessidades de turistas que visitam a cidade.

Objetivo Estratégico	ODS	Ações	Prioridade	Responsáveis	Prazo	Possíveis Fontes de Financiamento
<b>Melhorar a infraestrutura turística e infraestrutura de apoio ao turismo</b>	8, 11	Desenvolver projeto de incentivo com redução de IPTU para imóveis que mantiverem fachadas e jardins bem cuidados.	Média	Prefeitura de Jarinu, COMTUR / Secretaria de Finanças	Médio	PMJ
		Desenvolver projeto de adoção de praças e áreas públicas por empreendimentos turísticos para implantação de paisagismo.	Baixa	COMTUR, Secretaria de Turismo / Secretaria de Meio Ambiente	Longo	PMJ
		Elaborar estudo para identificação de espécies de flores e árvores características da região, para incentivo a ações de plantio e paisagismo.	Baixa	COMTUR, Secretaria de Turismo / Secretaria de Meio Ambiente	Longo	PMJ
		Desenvolver parceria com indústrias da cidade para doação de mudas e sementes de flores para paisagismo da cidade.	Média	COMTUR, Secretaria de Turismo / Secretaria de Desenvolvimento Econômico / Associação Comercial	Médio	PMJ
		Desenvolver projeto de sinalização turística local.	Alta	COMTUR, Secretaria de Turismo / Secretaria de Transportes	Curto	DADETUR
		Instalar Centro de Informações Turísticas em área estratégica da cidade, com funcionamento permanente, inclusive aos finais de semana e feriados	Alta	COMTUR, Secretaria de Turismo	Curto	DADETUR
		Mapear áreas prioritárias para melhorias em termos de acesso e asfalto e oficializar Secretaria responsável	Alta	COMTUR, Secretaria de Turismo / Secretaria de Transportes	Curto	Secretaria de Turismo
		Solicitar à Secretaria responsável projeto de asfalto e melhoria de acessos para captação de recursos junto ao MTUR ou outras fontes	Alta	COMTUR, Secretaria de Turismo / Secretaria de Transportes	Curto	PMJ

	Mapear fluxos turísticos já existentes no município, identificando procedência, média de permanência, serviços utilizados (em especial, segunda residência).	Alta	COMTUR, Secretaria de Turismo	Curto	Secretaria de Turismo
<b>Justificativa ODS</b>	<b>Objetivo 8:</b> Promover o crescimento econômico sustentado, inclusivo e sustentável, emprego integral e produtivo e trabalho decente para todos	Na medida em que a infraestrutura turística e de apoio são melhoradas, a comunidade se beneficia e o turismo tende a crescer.			
	<b>Objetivo 11:</b> Tornar as cidades e os assentamentos humanos inclusivos, seguros, resilientes e sustentáveis	A melhoria da estrutura para recepção de turistas tende a tornar a cidade mais inclusiva e sustentável, beneficiando a cadeia produtiva do turismo, promovendo a geração de empregos e ainda gerando qualidade de vida para toda a comunidade.			

**Tabela 79 – Programa Jarinu Mais Bonita - Detalhamento**

Fonte – Poza Plan Consultoria, 2023.

É importante ressaltar que não foi determinado um processo de priorização entre os programas previstos, que podem – e devem – acontecer de maneira simultânea, uma vez que há aderência entre os temas e ações apresentados.

## **9.5 Projetos / Ações em Andamento**

No decorrer da elaboração da revisão do Plano Diretor de Turismo de Jarinu foram identificados diversos projetos em andamento que quando finalizados, irão colaborar sensivelmente para o aumento da qualidade da oferta turística do Município de Jarinu, pois se tratam de projetos relacionados diretamente ao restauro ou melhor identificação e valorização dos atrativos existentes no município, os quais, conforme fora observado no decorrer desse trabalho, se tratam de uma das maiores potencialidades turísticas de Jarinu.

Os projetos vinculados ao aprimoramento da prática do turismo em Jarinu atualmente em andamento são:

- Criação e Implementação da Marca Turística do Município de Jarinu
- Conclusões das obras de reforma do Anfiteatro Municipal<sup>30</sup>
- Criação / Instalação do Mapa Turístico Municipal
- Desenvolvimento de Rotas Turísticas
- Elaboração de Totens Turísticos
- Revitalização do Parque Orestes Lorencini
- Reformulação e desenvolvimento de uma festa Municipal “ Festa da Colheita” que traz a valorização das Frutas, Verduras, Legumes e Flores.
- Sinalização nos Patrimônios históricos
- Implementação da Sinalização Turística – Acessos e atrativos

A seguir são detalhadas as informações relacionadas a alguns desses projetos:

### **9.5.1 Criação e implementação da Marca Turística do Município de Jarinu**

Em 14 de agosto de 2023, no Hotel Paradies, localizado em Jarinu, ocorreu o evento de lançamento da nova Marca de Jarinu, que poderá a ser utilizada por toda a comunidade, comércio e empresas do município, permitindo assim padronizar a identidade visual do destino em fachadas, souvenirs ou material de divulgação a ser exposto em ações comerciais, como feiras e encontros comerciais.

---

<sup>30</sup> Projeto desenvolvido com a utilização de recursos do MIT/DADETUR referente aos anos-base de 2021 e 2022.

# EVENTO DE LANÇAMENTO DA MARCA TURÍSTICA E CULTURAL DO MUNICÍPIO

Celebração da Marca Oficial  
com exposição de produtos  
feitos em Jarinu e  
apresentações culturais

**SEGUNDA**  
**14 de agosto**  
18h

Hotel Paradies - Jarinu/SP  
Av. Vereador João Pedro Ferraz, 1300



**JARINU**  
VIVA O INTERIOR

[jarinu.sp.gov.br](http://jarinu.sp.gov.br)   [prefeituradejarinu](#) **Jarinu** PREFEITURA 

**Figura 172 – Cartaz do Evento de Lançamento da Marca Turística de Jarinu**  
Fonte – Prefeitura Municipal de Jarinu, 2023.

O evento contou com a participação de mais de 300 pessoas, dentre as quais se destacam autoridades pertencentes a governança de municípios pertencentes ao Circuito das Frutas, além da Prefeita Débora Prado e da Secretária de Cultura, Turismo e Lazer de Jarinu, Renata Cabrera de Moraes, que esteve à frente do projeto que envolveu meses de estudos, pesquisas e discussões com a sociedade, a Prefeitura de Jarinu.

Vale destacar que o trabalho de construção da marca contou com amplo envolvimento da comunidade, por meio de pesquisas, rodas de conversa e discussões em que compartilharam suas percepções e expectativas. Tal engajamento foi essencial para o desenvolvimento de um trabalho que representasse verdadeiramente a essência de Jarinu, por meio da construção de uma logomarca diferenciada e com elementos visuais associados a história e cultura de Jarinu, como o Coreto existente ao lado da Igreja Matriz, representado

graficamente como se estivéssemos sobrevoando o atrativo. Ao mesmo tempo, a mesma imagem faz alusão a uma roda de movimento, o que representa o dinamismo de um local que nunca para e está sempre trazendo inovações para qualificar sua oferta turística.

Pode-se afirmar ainda que a nova marca proposta busca despertar o clima de “cidade do interior”, permeada pela vida simples, pela cultura caipira e pela natureza, alcançando o turista que busca um destino tranquilo e hospitaleiro.

A logomarca é complementada ainda pelo slogan *Jarinu - Viva o Interior*, e foi instituída pela Lei Municipal nº 2.212, de 06 de Abril de 2023, e regulamentada pelo Decreto nº 3334 de 13 de Julho de 2023, o que significa dizer que ela sempre deverá ser utilizada, independentemente da gestão que estiver a frente do município.



**Figura 173 – Material promocional associado a nova marca de Jarinu**

Fonte – Disponível em

[https://ecrie.com.br/sistema/conteudos/imagem/m\\_96\\_0\\_1\\_17082023181630.jpeg](https://ecrie.com.br/sistema/conteudos/imagem/m_96_0_1_17082023181630.jpeg). Acesso em 14 de setembro de 2023.

A construção e consolidação de um território como identidade por meio de uma marca turística e cultural pode ser considerada uma estratégia essencial para a diferenciação dos municípios frente aos demais destinos concorrentes, com a capacidade de impulsionar a procura pelo destino, aumentando assim o fluxo de turistas e, conseqüentemente, impulsionando a economia local.

## 9.5.2 Revitalização do Parque Orestes Lorencini

A revitalização do Parque Municipal Orestes Lorencini, localizado em Jarinu, é considerada uma importante iniciativa para melhorar a qualidade de vida da comunidade local e promover o uso sustentável de áreas verdes urbanas.

Dentre os objetivos do projeto estão a melhoria de sua infraestrutura, acessibilidade, segurança e funcionalidade do Parque Orestes Jarinu, tornando-o um espaço mais atraente e útil para a comunidade local e visitantes.

Tendo em vista a complexidade da proposta, sua execução foi dividida em diferentes fases, dentre as quais se destacam:

**Levantamento e Avaliação:** Nesta fase inicial, foi realizado um levantamento completo do estado atual do parque, incluindo sua infraestrutura, vegetação, condição do solo, acessibilidade e segurança. Também foi importante, nessa mesma etapa, coletar as impressões da comunidade local e identificar suas necessidades e desejos para o parque.

**Projeto Conceitual:** Com base nas informações coletadas na fase anterior, será desenvolvido um projeto conceitual que deverá incluir:

- Melhorias na infraestrutura: trilhas, áreas de descanso, banheiros públicos, áreas de lazer e equipamentos esportivos.
- Melhorias na vegetação: o plantio de árvores, arbustos e flores adequadas à região.
- Melhorias na acessibilidade: calçadas acessíveis, rampas e sinalização.
- Medidas de segurança: iluminação adequada e câmeras de vigilância.
- Práticas sustentáveis: instalação de sistemas de coleta de água da chuva, reciclagem de resíduos e energia renovável, se possível.

**Aprovações e Financiamento:** Após a conclusão do projeto conceitual, será necessário obter aprovações relevantes das autoridades locais para garantir o financiamento que viabilize a execução do projeto.

**Manutenção e Monitoramento:** Após a conclusão das melhorias, está previsto na proposta inicial implementar um plano de manutenção contínuo para garantir que o parque permaneça em boas condições ao longo do tempo. Também será importante, nessa fase, monitorar a utilização do parque e realizar pesquisa com a comunidade para avaliar seu nível de satisfação e, se necessário, realizar os devidos ajustes.

**Educação e Engajamento Comunitário:** Promoção de programas de educação ambiental e atividades que envolvam a comunidade local no cuidado e na preservação do parque. Para isso, está previsto ainda um evento de inauguração que envolva a comunidade e mostre as melhorias realizadas, marcando assim a conclusão bem-sucedida do projeto atualmente em andamento, o qual certamente irá aprimorar a oferta de lazer para o munícipe e oferta turística de Jarinu, por meio de um atrativo devidamente renovado e atualizado conforme as atuais demandas do turista e população residente.

Portanto, a revitalização do Parque Orestes Jarinu deve resultar em um espaço mais agradável e funcional para a comunidade, promovendo a atividade física, o contato com a natureza e a coesão social. Além de possibilitar a preservação da vegetação e o uso sustentável de recursos, o que certamente contribuirá para a qualidade ambiental da região.

Vale destacar que o prazo para a conclusão desse projeto dependerá do escopo das melhorias e da disponibilidade de recursos, mas é importante definir metas realistas e manter a comunidade informada sobre o progresso.

### **9.5.3 Implementação da Sinalização Turística – Acessos e atrativos**

A implementação de sinalização turística em Jarinu envolve as atividades de criação de placas, sinais e informações visuais que ajudem os visitantes a melhor transitar pelo município e encontrar atrações turísticas, hotéis, restaurantes e outras comodidades importantes de forma mais facilitada.

O processo de implementação de sinalização envolve as seguintes etapas:

**Determinação dos ponto-chave de instalação:** com destaque aos acessos do município, entroncamentos e atrativos turísticos

**Projeção do layout das placas:** escolha das cores, tipografia e símbolos que sejam consistentes e facilmente reconhecíveis pelos visitantes. Importante ressaltar que todo o processo segue a orientação de sinalização internacional.

**Regulamentação:** verificação das regulamentações locais e estaduais para garantir que a sinalização adotada esteja em conformidade com as leis de trânsito e outras normas aplicáveis.

**Produção das Placas:** contratação de empresa de sinalização (via licitação) para fabricar as placas de acordo com o design planejado. A empresa vencedora deverá certificar que as placas sejam duráveis e resistentes às condições climáticas locais.

**Instalação:** previsão de instalação das placas nos locais estratégicos previamente identificados, com o intuito de que a placas sejam visíveis e posicionadas de forma a guiar os visitantes de maneira eficaz.

**Treinamento:** preparação da equipe que atende aos visitantes no Centro de Informações Turísticas para fornecer informações úteis aos visitantes e orientá-los sobre como usar a sinalização.

A proposta procurou, desde a sua concepção, oferecer sinalização turística amigável, informativa e fácil de entender para os visitantes, entendendo que essa ferramenta desempenha um papel fundamental em melhorar a experiência dos turistas em Jarinu e, ao mesmo tempo, pode contribuir para o desenvolvimento econômico do município através da prática do turismo.

## 10 CONSIDERAÇÕES FINAIS

Podemos afirmar que o planejamento desempenha um papel fundamental em praticamente todos os aspectos da vida pessoal, profissional e organizacional. Sua importância é multifacetada e abrange diversas áreas, incluindo negócios, educação, saúde, governo e até mesmo a vida cotidiana. Por meio do planejamento é possível definir metas claras e identificar os passos necessários para alcançá-las. Isso ajuda a manter o foco e a direção, aumentando suas chances de sucesso.

Em resumo, o planejamento é considerado uma ferramenta poderosa que ajuda as pessoas, empresas e organizações a definir direções, atingir metas e maximizar a eficiência. É um processo contínuo e flexível que desempenha um papel crucial na gestão do presente e na preparação para o futuro.

Para os benefícios provenientes do planejamento se tornem realidade nas destinações turísticas é fundamental termos informações atuais, devidamente organizadas e orientadas por meio de um documento que irá racionalizar a tomada de decisões, o que justifica a necessidade de termos um Plano Diretor de Turismo devidamente atualizado, o qual possibilita melhor visualizar as ações necessárias para promover a prática do turismo com reais condições de gerar impactos sociais e econômicos favoráveis a comunidade e cadeia produtiva do turismo local.

Ciente disso, a governança do Município de Interesse Turístico de Jarinu elaborou, a partir da contratação de empresa de consultoria devidamente capacitada para essa atividade, seu Plano Diretor de Turismo – PDT não apenas atualizado, mas repleto de aprimoramentos em relação a versão anterior, tanto em relação ao conteúdo proposto, como ao *layout* e disposição das informações, somado a propostas atuais, exequíveis e inovadoras, as quais, se devidamente implementadas, poderão levar o município de Jarinu a um novo patamar em relação a sua oferta turística e nível de competitividade regional e por que não, nacional.

Nesse sentido procurou-se desenvolver um plano que fosse muito além do que está previsto e, por conseguinte, é solicitado aos municípios classificados como “MIT” por meio da Lei Estadual nº 1261/2015. O que teve como resultado efetivo, foram informações úteis e atuais, as quais não deverão existir apenas no PDT em si, mas servir como ferramentas para serem utilizadas em diversas situações, como ações de divulgação e elaboração de material informativo ao turista e comunidade local, dentre tantas outras aplicações.

Para cumprir essa importante etapa em prol do desenvolvimento inclusivo do turismo no município, a Secretaria de Cultura, Turismo e Lazer de Jarinu, que esteve à frente do processo de atualização do inventário turístico e das articulações pertinentes à elaboração das diretrizes e da execução do plano, contratou a Poza Plan, uma empresa especializada em Consultoria de Turismo, composta por profissionais de diversas áreas, os quais são, por sua vez, são lideradas por bacharéis em turismo com *expertise* de mais de 20 anos no mercado de turismo na área de consultoria, treinamento e capacitação de projetos turísticos.

Tal fato possibilitou que a empresa contratada provesse a metodologia ideal para o pleno cumprimento dos objetivos inicialmente propostos através da coordenação das demandas junto a equipe da Secretaria Municipal vinculada ao Turismo, cujo comprometimento, envolvimento e esforços para a obtenção das informações necessárias foi essencial para o sucesso dessa empreitada.

A metodologia adotada pela empresa contratada para a revisão do Plano Diretor de Turismo merece destaque por se tratar de um processo diferenciado que trouxe resultados mais consistentes ao desenvolvimento turístico local. Trata-se de um método que procurou construir o trabalho por meio do estímulo a participação coletiva, tanto dos consultores da empresa contratada como por meio do envolvimento de diversos *players* vinculados ao mercado de turismo local, composto por uma seleta gama de profissionais diretamente envolvidos na prática do turismo em Jarinu, com representantes legais dos Poderes Executivo e Legislativo, Iniciativa Privada e da Sociedade Civil de Jarinu.

O envolvimento de todos aqueles que trabalham, se identificam e acima de tudo, acreditam no desenvolvimento turístico de Jarinu, resultou, ao final do processo, em um Plano Diretor de Turismo atual, amplo e inovador e que procurou, desde o primeiro dia de sua elaboração, valorizar as peculiaridades do turismo de Jarinu com diretrizes exequíveis e efetivamente alinhadas às necessidades da localidade, resultando assim em um produto turístico autêntico e único.

No presente trabalho, é possível observarmos, por meio do inventário e pesquisa de demanda desenvolvidos, um destino com grande atratividade turística em diversos espectros, pois podemos encontrar em Jarinu, tipos, tamanho, forma e categorias de atrativos turísticos voltados a diversos segmentos, cada um dos quais ocupando um determinado recorte do destino, o que permite à Jarinu oferecer uma ampla diversidade de opções, a um público igualmente diversificado em idade,

renda, motivações, necessidades, sazonalidade e hábitos de consumo, sem que esses públicos ocupem o mesmo tempo e espaço de visitaç o, o que poderia comprometer a pr tica do turismo tanto para o visitante como para o visitado. Ao inv s disso, o que observamos no munic pio   um processo de visitaç o coordenado e estruturado, capaz de trazer visitantes em todo o ano e com grande potencial para que retornem ao destino em breve, com novas motivações e atrativos a serem visitados.

Mas a quantidade e diversidade de atrativos em um mesmo local j  n o podem mais serem considerados suficientes para o sucesso do destino, principalmente se n o houver a devida estrutura para receber seus visitantes. Por essa raz o,   fundamental em qualquer Plano Diretor de Turismo levantar e descrever a infraestrutura e estrutura de serviç os tur sticos existentes no munic pio par que seja verificado e devidamente comprovada, a exist ncia de tal estrutura. Nesse caso, o resultado obtido   bem animador, pois Jarinu se demonstrou ser um destino preparado para receber seus visitantes, seja na sua oferta hoteleira, gastron mica, seja na sua estrutura adequada de sa de, saneamento, fornecimento de  gua, captaç o de esgoto e seguranç  p blica, tanto para o munic pe como para seu visitante.

Tais resultados nos possibilitam afirmar que Jarinu   um destino que merece ser classificado como Munic pio de Interesse Tur stico e mais do que isso, com reais possibilidades de pleitear sua evoluç o para se tornar, em m dio prazo, uma nova Est ncia Tur stica do Estado, pois t m fluxo, atrativos, infraestrutura e serviç os tur sticos plenamente qualificados para tal situaç o.

Podemos afirmar portanto que o resultado do trabalho devidamente registrado e apresentado   comunidade de Jarinu, por meio da apresentaç o e aprovaç o do seu COMTUR entrega oficial do Plano Diretor de Turismo de Jarinu ocorrida em sess o solene oficial da C mara dos Vereadores do Munic pio,   um documento amplo, atual e funcional, com informaç es e diretrizes plenamente alinhadas   realidade, anseios e expectativas dos profissionais, comunidade e empresas direta e indiretamente relacionadas   pr tica do turismo em Jarinu, cujas diretrizes, quando implementadas, certamente ir o favorecer a todos aqueles que est o envolvidos com a atividade tur stica no munic pio.

## 11 REFERÊNCIAS BIBLIOGRÁFICAS

ANSARAH, Marilia Gomes dos Reis (org.). **Turismo**: segmentação de mercado. 8º ed. São Paulo: Futura, 2000.

ANSARAH, M.G. R e PANOSSO NETO, A. (ORG). **Segmentação do mercado turístico**. Estudos, produtos e perspectivas. Barueri, SP. Editora Manole. 2009

ARSESP – Agência Reguladora de Serviços Públicos do Estado de São Paulo.

**Relatório Analítico 2020**. Disponível em <http://www.arsesp.sp.gov.br/MunicipiosConcedidosPDF/RA2020/Jarinu.pdf>. Acesso em 31 de janeiro de 2023.

BAHL, M. **Viagens e roteiros turísticos**. Curitiba: Prottexto, 2004.

BRASIL. Ministério do Turismo. **Segmentação do turismo e o mercado**. / Ministério do Turismo, Secretaria Nacional de Políticas de Turismo, Departamento de Estruturação, Articulação e Ordenamento Turístico, Coordenação Geral de Segmentação. – Brasília: Ministério do Turismo, 2010.

\_\_\_\_\_. **Programa de Regionalização do Turismo**. Roteiros do Brasil: Módulo Operacional 7 Roteirização Turística. Brasília: Secretaria Nacional de Políticas de Turismo, 2007. Disponível em: [http://www.regionalizacao.turismo.gov.br/images/roteiros\\_brasil/roteirizacao\\_turistic a.pdf](http://www.regionalizacao.turismo.gov.br/images/roteiros_brasil/roteirizacao_turistic_a.pdf). Acesso em 28 de março de 2023.

B&B Engenharia Ltda. **PMSB – Plano Municipal de Saneamento Básico e PMGIRS – Plano Municipal de Gestão Integrada de Resíduos Sólidos (2016-2035)**. VOLUME I. Jarinu, 2016.

BENI, Mário Carlos. **Análise estrutural do turismo**. São Paulo: SENAC, 2007.

COBRAPE. **Plano das Bacias Hidrográficas dos Rios Piracicaba, Capivari e Jundiaí 2010 a 2020** (com propostas de atualização do Enquadramento dos Corpos d'Água e de Programa para Efetivação do Enquadramento dos Corpos d'Água até o ano de 2035), 2010. Disponível em [https://www.agenciapcj.org.br/docs/plano-bacias-2010-2020/PCJ\\_PB-2010-2020\\_RelatorioFinal.pdf](https://www.agenciapcj.org.br/docs/plano-bacias-2010-2020/PCJ_PB-2010-2020_RelatorioFinal.pdf). Acesso em 30 de janeiro de 2023.

DIÁRIO OFICIAL DE JARINU. **Portaria Nº 11.606 de 01 de fevereiro de 2022**. Disponível em

[https://ecrie.com.br/sistema/conteudos/arquivo/a\\_96\\_3\\_3\\_09032023125938.pdf](https://ecrie.com.br/sistema/conteudos/arquivo/a_96_3_3_09032023125938.pdf).

Acesso em 04 de julho de 2023.

INFOSANBAS. Jarinu-SP. 2023. Disponível em <https://infosanbas.org.br/municipio/jarinu-sp/#servico-abastecimento>. Acesso em 31 de janeiro de 2023.

INSTITUTO DE ÁGUAS E SANEAMENTO. **Relatório Municípios e Saneamento – Versão Beta**. Disponível em <https://www.aguaesaneamento.org.br/municipios-e-saneamento/sp/jarinu>. Acesso em 31 de janeiro de 2023.

PANOSSO NETO, Alexandre; ANSARAH, Marília (orgs.) **Produtos Turísticos e Novos Segmentos de Mercado**: planejamento, criação e comercialização. São Paulo: Manole, 2015.

PREFEITURA MUNICIPAL DE JARINU. **Lei Municipal nº 1786**. Disponível em <https://leismunicipais.com.br/a/sp/j/jarinu/lei-ordinaria/2009/179/1786/lei-ordinaria-n-1786-2009-dispoe-sobre-a-criacao-do-sim-servico-de-inspecao-municipal-institui-taxas-e-da-outras-providencias>. Acesso em 05 de maio de 2023.

QUALTRICS. **Tamanho da amostra de pesquisa**: como calcular a amostragem ideal . Disponível em <https://www.qualtrics.com/pt-br/gestao-de-experiencia/determine-sample-size/>. Acesso em 28 de fevereiro de 2023.

SABESP. **Relatório Anual de Qualidade da Água – Jarinu – 2021**. Disponível em <https://site.sabesp.com.br/site/interna/Default.aspx?secaold=253>. Acesso e 30 de janeiro de 2023.

SECRETARIA DE AGRICULTURA DE ABASTECIMENTO. Sistema Estadual de Desenvolvimento Rural Sustentável, 2022. Disponível em <http://cidadanianocampo.sp.gov.br/municipio-agro/>. Acesso em 14 de fevereiro de 2023.

## **12 FICHA TÉCNICA**

### **Prefeita do Município de Jarinu**

Débora Prado

### **Secretária de Cultura, Turismo e Lazer**

Renata Cabreira de Moraes – Secretaria

Tatiana Jazra Nakamura – Secretaria Adjunta

### **Secretários(as) Municipais envolvidos(as) no processo de construção do Plano Diretor de Turismo**

#### **Administração**

Fábio Mariano

#### **Agricultura e Meio Ambiente**

Mariliza Soranz

#### **Assuntos Institucionais**

Carlos Eduardo Matias

#### **Desenvolvimento Econômico**

Maurício Alan Bertolotti

#### **Educação**

Cristiane Buzo

#### **Gabinete da Prefeita**

Sebastião de Melo

#### **Governo**

Dalto Soranz

#### **Mobilidade e Planejamento Viário**

Hélio Calixto

#### **Obras e Urbanismo**

Rose Novaes

#### **Saúde**

Mirailton Moreira Gomes

#### **Segurança Pública**

Haroldo Nanni Campos

#### **Serviços Públicos**

Carla Gerez Dresseneti

## **GRUPO DE TRABALHO – ELABORAÇÃO DO PLANO DIRETOR DE TURISMO**

Bruno Nery de Matos  
Carolina Lopes Ferreira  
Eliana Raphaelli Corradini

## **POZA PLAN CONSULTORIA TURÍSTICA**

**ELABORAÇÃO**

### **Coordenação Geral**

Fábio Pozati

### **Coordenação Técnica**

Marcela Moro


## 13 ANEXOS

### 13.1 Ata COMTUR Jarinu – Eleição 2022 (Gestão 2022-2023)

---

FEVEREIRO 2022

---



# Diário Oficial Jarinu

**PREFEITURA MUNICIPAL DE JARINU**  
Praça Francisco Alves Siqueira Junior, 111 -  
Jardim da Saúde, Jarinu/SP  
CEP 13240-000  
  
(11) 4016-8200  
[www.jarinu.sp.gov.br](http://www.jarinu.sp.gov.br)

---

11 fevereiro 22Edição nº 026Página 1 de 10

---

**SUMÁRIO**

ADMINISTRAÇÃO		Compras, Licitações e Contratos .....	2
ADMINISTRAÇÃO		Portarias .....	2
ADMINISTRAÇÃO		Convocações.....	8
FINANÇAS		Audiência Pública .....	10

**EXPEDIENTE**

O Diário Oficial do Município de Jarinu, veiculado exclusivamente na forma eletrônica, é uma publicação das entidades da Administração Direta e Indireta deste Município, sendo referidas entidades inteiramente responsáveis pelo conteúdo aqui publicado.

**ACERVO**

As edições do Diário Oficial Eletrônico de Jarinu poderão ser consultadas através da internet, por meio do seguinte endereço eletrônico:  
<https://jarinu.sp.gov.br/diariooficial>.  
As consultas e pesquisas são de acesso gratuito e independente de qualquer cadastro.

**ENTIDADE**

Prefeitura Municipal de Jarinu  
CNPJ: 43.780.079/0001-39  
Endereço: Praça Francisco Alves Siqueira Junior, 111 - Jardim da Saúde, Jarinu/SP  
Telefone: (11) 4016-8200

---

327



Art. 1º - AUTORIZAR, o Servidor LEOPOLDINO PIRES DE OLIVEIRA portador da CNH nº 03369286160 categoria B a conduzir veículos oficiais desta Municipalidade.

Art. 2º - Esta Portaria entra em vigor na data de sua publicação.

CUMPRA-SE.

Município de Jarinu, 01 de Fevereiro de 2022.

DÉBORA CRISTINA DO PRADO BELINELLO  
Prefeita Municipal

CLAUDIA MARIA NOGUEIRA  
Secretário Municipal de Administração

**PORTARIA Nº 11.602, DE 01 DE FEVEREIRO DE 2022.**

“DESIGNA SERVIDORES PÚBLICOS MUNICIPAIS para exercerem as funções de Gestor e Responsável Técnico do Convênio a ser firmado com a Secretaria da Casa Militar do Governo do Estado de São Paulo”.

DÉBORA CRISTINA DO PRADO BELINELLO, Prefeita do município de Jarinu, Estado de São Paulo, no uso de suas atribuições legais, e com fundamento no inc. VI do art. 62 e inc. II do art. 87, da Lei Orgânica Municipal, resolve:

Art. 1º **D E S I G N A R**, o Senhor SANDRO LUIS CAZELA, Contador da Prefeitura Municipal de Jarinu, inscrito no Conselho Regional de Contabilidade CRC sob nº SP-208736/O-0, e IDIVALDO CIRINO FRANCO, Engenheiro Civil, inscrito no Conselho Regional de Engenharia e Agronomia do Estado de São Paulo – CREA sob o nº 3060433331, para exercerem respectivamente as funções de GESTOR e RESPONSÁVEL TÉCNICO do Convênio a ser firmado entre a Prefeitura Municipal de Jarinu e a Secretaria da Casa Militar do Governo do Estado de São Paulo.

Art. 2º - Esta Portaria entra em vigor na data de sua publicação.

CUMPRA-SE.

Município de Jarinu, 01 de Fevereiro de 2022.

DÉBORA CRISTINA DO PRADO BELINELLO  
Prefeita Municipal

CLAUDIA MARIA NOGUEIRA  
Secretário Municipal de Administração

**PORTARIA Nº 11.603, DE 01 DE FEVEREIRO DE 2022.**

“DESIGNA a Sra. SELMA ELIANA SORANZ NEVES para ocupar o cargo em comissão de SECRETÁRIO ADJUNTO na Secretaria Municipal de Administração”.

DÉBORA CRISTINA DO PRADO BELINELLO, Prefeita do município de Jarinu, Estado de São Paulo, no uso de suas

atribuições legais, e com fundamento no inc. VI do art. 62 e inc. II do art. 87, da Lei Orgânica Municipal, resolve:

Art. 1º - DESIGNAR, a Sra. SELMA ELIANA SORANZ NEVES, portadora da Cédula de Identidade RG. 23.328.111-8 - SSP/SP, CPF. 232.607.328-99 e da Carteira de Trabalho e Previdência Social nº 63316 Série 0903P, para ocupar o cargo em Comissão de SECRETÁRIO ADJUNTO na Secretaria Municipal de Administração.

Art. 2º - Esta Portaria entra em vigor na data de sua publicação.

CUMPRA-SE.

Município de Jarinu, 01 de Fevereiro de 2022.

DÉBORA CRISTINA DO PRADO BELINELLO  
Prefeita Municipal

CLAUDIA MARIA NOGUEIRA  
Secretário Municipal de Administração

**PORTARIA Nº 11.604, DE 01 DE FEVEREIRO DE 2022.**

“EXONERA a pedido a Sra. DÉBORA COSTA LEITE DA SILVA do Emprego Público de PROFESSOR DE EDUCAÇÃO BÁSICA II, referência 16”.

DÉBORA CRISTINA DO PRADO BELINELLO, Prefeita do município de Jarinu, Estado de São Paulo, no uso de suas atribuições legais, e com fundamento no inc. VI do art. 62 e inc. II do art. 87, da Lei Orgânica Municipal, resolve:

Art. 1º - EXONERAR A PEDIDO, a Sra. DÉBORA COSTA LEITE DA SILVA, portador da Cédula de Identidade RG. 42.381.153-4-SSP/SP, CPF. 370.109.208-77 e da Carteira de Trabalho e Previdência Social nº 92261 Série 0302SP, do Emprego Público de PROFESSOR DE EDUCAÇÃO BÁSICA II, referência 16.

Art. 2º - Esta Portaria entra em vigor na data de sua publicação.

CUMPRA-SE.

Município de Jarinu, 01 de Fevereiro de 2022.

DÉBORA CRISTINA DO PRADO BELINELLO  
Prefeita Municipal

CLAUDIA MARIA NOGUEIRA  
Secretaria Municipal de Administração

**PORTARIA Nº 11.606, DE 01 DE FEVEREIRO DE 2022.**

“NOMEIA MEMBROS TITULARES E SUPLENTE PARA COMPOR O COMTUR – CONSELHO MUNICIPAL DE TURISMO.”

DÉBORA CRISTINA DO PRADO BELINELLO, Prefeita do município de Jarinu, Estado de São Paulo, no uso de suas



atribuições legais, e com fundamento no inc. VI do art. 62 e inc. II do art. 87, da Lei Orgânica Municipal, resolve:

Art. 1º - **N O M E A R** membros titulares e suplentes para compor o **CONTUR – CONSELHO MUNICIPAL DE TURISMO**:

**I - MEMBROS DO PODER PÚBLICO MUNICIPAL:**

**A) REPRESENTANTES DA SECRETARIA MUNICIPAL:**

Títular: Bruno Nery de Matos

Suplente: Eliana Rapaelli Corradini

**B) REPRESENTANTES DA SECRETARIA DE CULTURA E ESPORTE:**

Títular: Alexandre Caíman

Suplente: Wagner William Marques Vieira

**C) REPRESENTANTES DA SECRETARIA MUNICIPAL DE AGRICULTURA E MEIO AMBIENTE:**

Títular: Marcos Rogério de Moraes Monteiro

Suplente: Nilda Ferrara

**D) REPRESENTANTES DA SECRETARIA MUNICIPAL DE EDUCAÇÃO:**

Títular: Antônio Benedito Rosa

Suplente: Viviane Barboza de Carvalho

**E) REPRESENTANTES DA CÂMARA MUNICIPAL**

Títular: João Lorencini Netto

Suplente: Simone Gerez de Moura

**II – MEMBROS DA INICIATIVA PRIVADA:**

**A) REPRESENTANTES DOS MEIOS DE HOSPEDAGEM:**

Títular: Christiane Daud Pereira

Suplente: Anderson Evangelista Lara

**B) REPRESENTANTES DO SETOR DE RESTAURANTES E BARES DIFERENCIADOS:**

Títular: Gabriel Rodrigues Abrantes Santos

Suplente: Andreia Branbilla de Amorin Bardi

**C) REPRESENTANTES DA ASSOCIAÇÃO COMERCIAL:**

Títular: Jaqueline Viviane Pupo Crene

Suplente: Renata Amaro Drigo

**D) REPRESENTANTES DO TURISMO RURAL:**

Títular: Weilder Davis Tafarello

Suplente: Rubens Moura

**E) REPRESENTANTES DA CULTURA:**

Títular: Jederson Heleno Machado

Suplente: Isis Feritini Carneiro

**F) REPRESENTANTES DOS RECEPTIVOS TURÍSTICOS:**

Títular: Gisleide Vieira Rodrigues

Suplente: Priscila Fernanda Aparecida Brollo

**G) REPRESENTANTES DAS ADEGAS E ALAMBIQUES:**

Títular: Maurício Pan

Suplente: Pamela Eloisa de Godoi

**H) REPRESENTANTES DA IMPRENSA:**

Títular: Lígia Angélica de Castro

Suplente: João Batista Franco Neto

**I) REPRESENTANTES DO ECOTURISMO:**

Títular: Sara Emilia Contesini

Suplente: Dorothy Rojas

**J) REPRESENTANTES DO CICLOTURISMO:**

Títular: Mário Fogaccia

Suplente: Leandro Leis

**K) REPRESENTANTES DO TURISMO PEDAGÓGICO:**

Títular: Denilson Borghi

Suplente: Tarsio Souza

**L) REPRESENTANTES DOS PRODUTORES DE EVENTO:**

Títular: José Fernando de Campos

Suplente: Fabio Bueno

**M) REPRESENTANTES DOS CERVEJEIROS:**

Títular: Jan Zlatohlavek

Suplente: Allan Maple de Oliveira

**N) REPRESENTANTES DE PRODUTORES RURAIS:**

Títular: Mauro Loureiro

Suplente: Rodrigo Parisé



**O) REPRESENTANTES DOS ATRATIVOS TURÍSTICOS:**

Titular: Pierre François Roulet

Suplente: Clodoaldo José Cenzi

Art. 2º - Esta Portaria entra em vigor na data de sua publicação.

**CUMpra-SE.**

Município de Jarinu, 01 de Fevereiro de 2022.

**DÉBORA CRISTINA DO PRADO BELINELLO**  
Prefeita Municipal

**CLAUDIA MARIA NOGUEIRA**  
Secretária Municipal de Administração

**PORTARIA Nº 11.607, DE 01 DE FEVEREIRO DE 2022.**

**PORTARIA Nº 11.608, DE 01 DE FEVEREIRO DE 2022.**

"DESIGNA a Sra. JAQUELINE APARECIDA FERREIRA CAMURÇA para exercer a Função de Confiança de COORDENADOR DE ESCOLA DE EDUCAÇÃO BÁSICA".

DÉBORA CRISTINA DO PRADO BELINELLO, Prefeita do município de Jarinu, Estado de São Paulo, no uso de suas atribuições legais, e com fundamento no inc. VI do art. 62 e inc. II do art. 87, da Lei Orgânica Municipal, resolve:

Art. 1º - **D E S I G N A R**, a Sra. JAQUELINE APARECIDA FERREIRA CAMURÇA portadora da Cédula de Identidade RG. 48.613.912-8-SSP/SP, CPF. 379.184.398-57 e da Carteira de Trabalho e Previdência Social nº 83706 Série 318SP, para exercer a Função de Confiança de COORDENADOR DE ESCOLA DE EDUCAÇÃO BÁSICA".

Art. 2º - Esta Portaria entra em vigor na data de sua publicação.

## 13.2 Pesquisa de Demanda Turística – Declaração Curso de Turismo – UNIP



Campinas , 01 de dezembro de 2022.

### DECLARAÇÃO

Declaramos, para os devidos fins, que os alunos matriculados no Curso de Turismo da Universidade Paulista – Campus Swift – Campinas/SP, participaram do processo de aplicação e tabulação da **Pesquisa de Demanda Turística do Município de Jarinu/SP**, iniciada em outubro de 2021 e finalizada em julho de 2023.

A pesquisa de demanda turística de Jarinu aqui apresentada foi realizada entre **37º Festa do Morango de Atibaia - Jarinu** (realizada nos dias 23, 24, 30 e 31 de outubro e 6 e 7 de novembro de 2021), **38º Festa do Morango de Atibaia - Jarinu** (realizada em três finais de semana consecutivos: 25 e 26 de junho, 2 e 3, 9 e 10 de julho de 2022), **39ª Festa do Morango de Atibaia – Jarinu** (realizada em três finais de semana consecutivos: 24 e 25 de junho de 01, 02, 08 e 09 de julho de 2023. e **Festival de Orquídeas de Jarinu – Versão 2021** (ocorrido entre 08 e 10 de outubro de 2021, das 9hrs às 18 hrs) e Versão 2022 do mesmo evento, ocorrido entre 08, 09 e 10 de setembro de 2022, entre 09h e 18h.

Atenciosamente,

Prof. Dr. Fábio Pozati  
Coordenador Auxiliar – Curso de Turismo – UNIP Campinas  
Coordenador Geral dos Cursos de Turismo - Universidade Paulista.