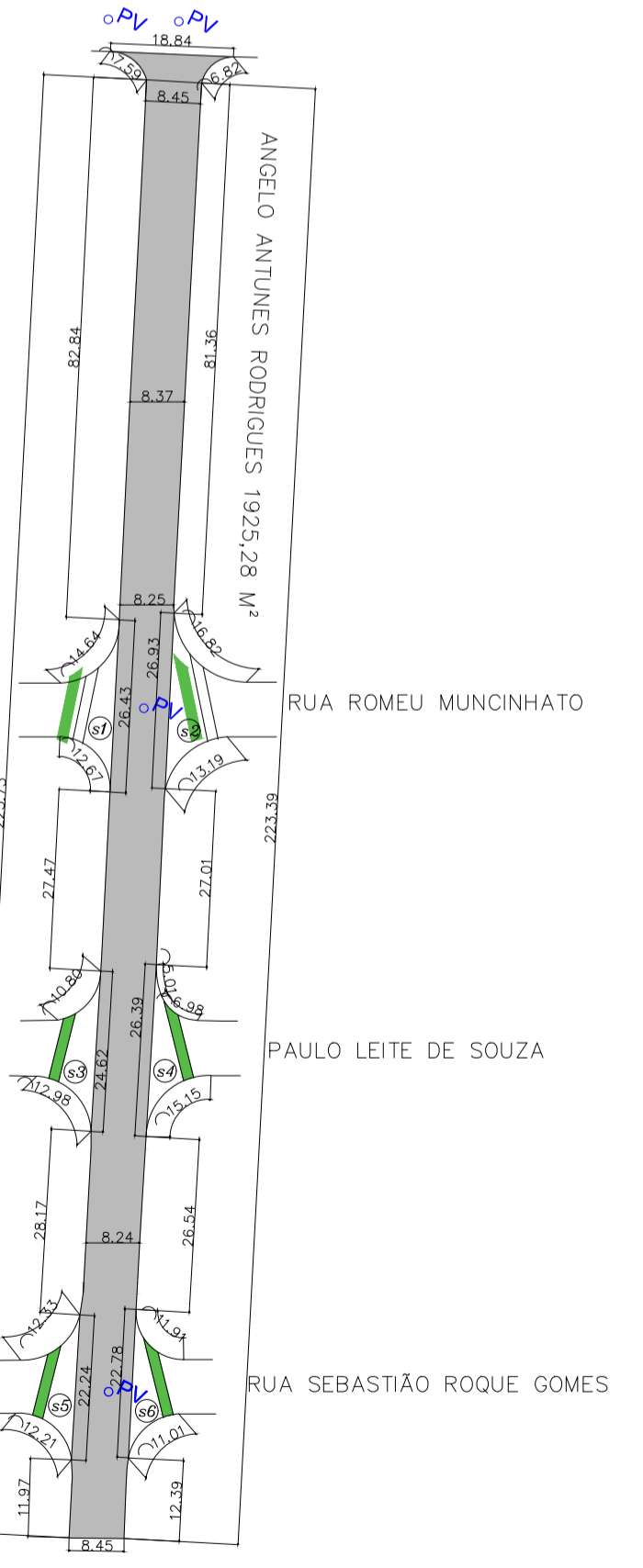


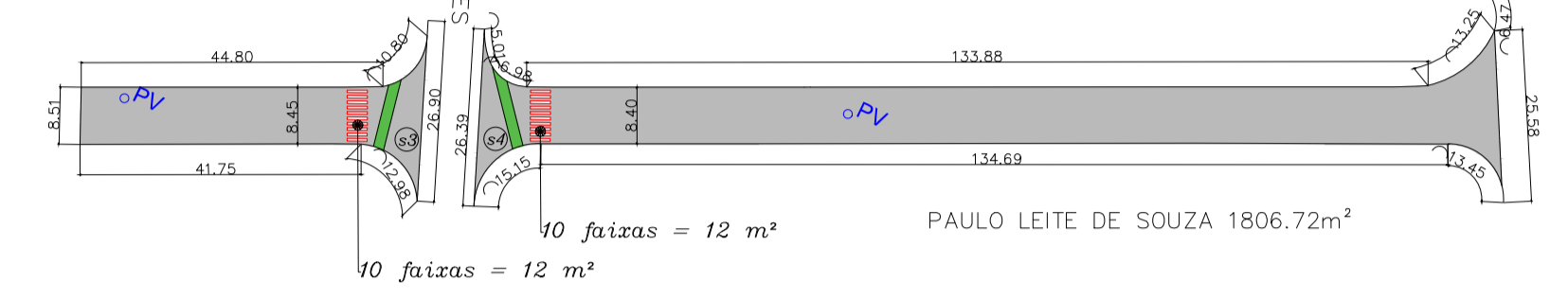
LEGENDA:

	Faixa de pedestre
	canaleta / sarjetão
	Local a ser pavimentado
	PLACA DE SINALIZAÇÃO DE LOGRADOURO

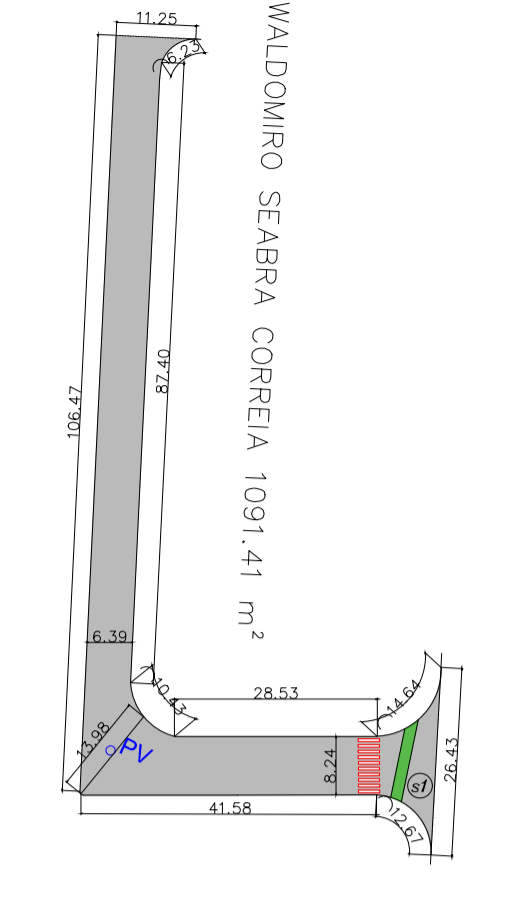
JOÃO DA MOTA MEDEIROS



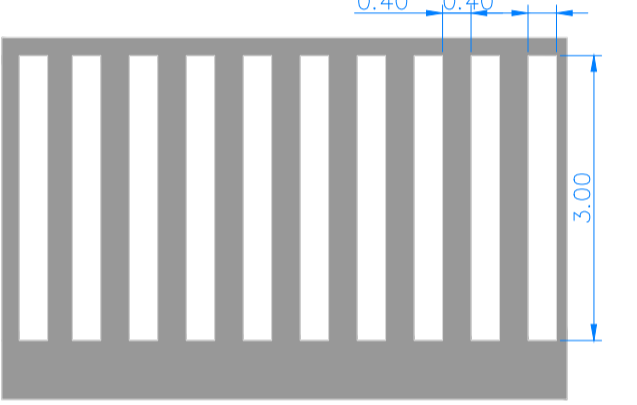
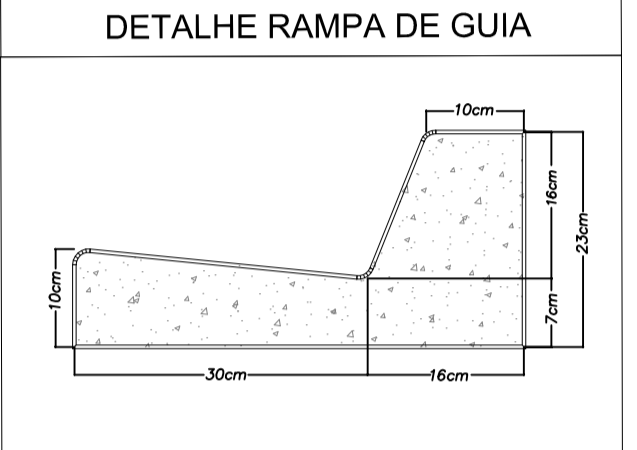
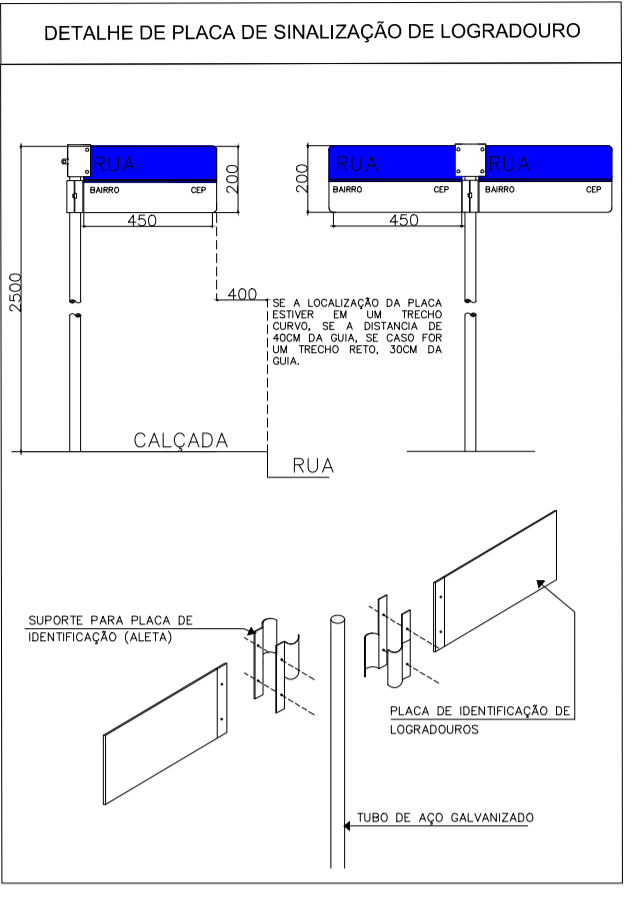
DETALHAMENTO RUA ANGELO ANTUNES RODRIGUES
ESC.: 1:100



DETALHAMENTO DA RUA PAULO LEITE DE SOUZA
ESC.: 1:100



DETALHAMENTO DA RUA WALDOMIRO SEABRA CORREIA
ESC.: 1:100



FAIXA DE PEDESTRES SEM ESCALA

1 PLANTA DE IMPLANTAÇÃO
ESC.: 1:100

TABELA DE ÁREAS DOS SARJETÕES

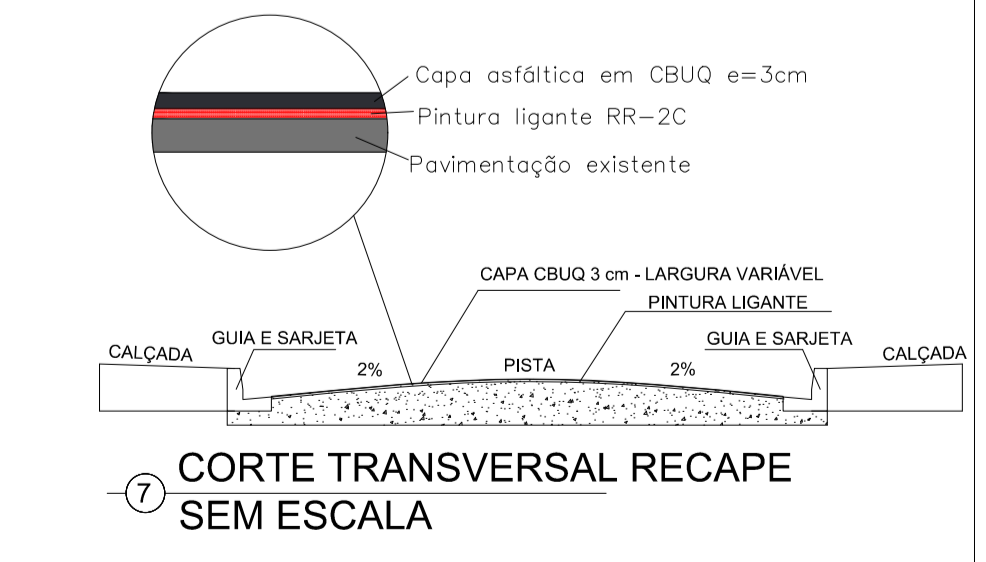
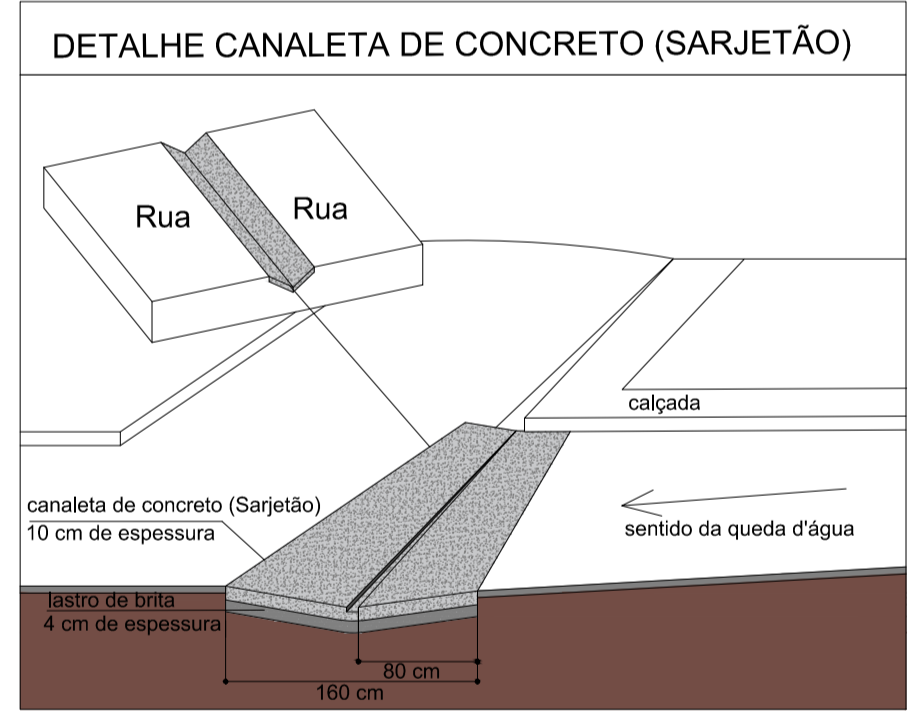
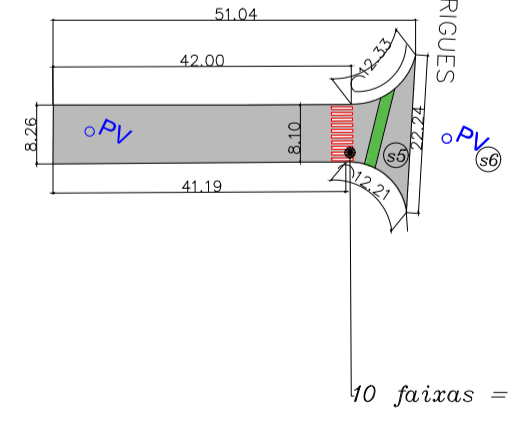
SIGLA	ÁREA (M ²)
S1	17,16
S2	19,61
S3	16,00
S4	17,42
S5	16,74
S6	17,54

MEDIDAS SARJETÃO

SIGLA	MEDIDAS	SIGLA	MEDIDAS
S1		S2	
S3		S4	
S5		S6	

TRECHO DA RUA SEBASTIÃO ROQUE GOMES 440.13M²

4 DETALHAMENTO DO TRECHO DA RUA SEBASTIÃO ROQUE GOMES
ESC.: 1:100



7 CORTE TRANSVERSAL RECAPE SEM ESCALA

PREFEITURA DO MUNICÍPIO DE CAMPINA DO MONTE ALEGRE
RUA PEDRO GOMES - 69 - CENTRO - CEP: 18245-000- CAMPINA DO MONTE/SP
TELEFONE: (15) 3256-1212

Obra: RECAPEAMENTO ASFÁLTICO EM DIVERSAS RUAS DO PERÍMETRO URBANO DO MUNICÍPIO - CONTRATO DE REPASSE Nº 897383/2019
OPERAÇÃO Nº 1066483-73/2019
Concedente: MINISTÉRIO DO DESENVOLVIMENTO REGIONAL - MDR
Local: CONJUNTO HABITACIONAL CAMPINA DO MONTE ALEGRE C & D
Município: CAMPINA DO MONTE ALEGRE/SP
Interessado: PREFEITURA DO MUNICÍPIO DE CAMPINA DO MONTE ALEGRE
CNPJ: 67.360.404/0001-67
ÁREA DE RECAPE: 5.263,54M²
ART Nº 28027230210672334

Coordenadas:
23°35'54.76"S
48°29'21.49"O

DEIVISON LUCIO RODRIGUES
Responsável Técnico
Engenheiro Civil
CREA Nº 5070205291

ALTAIR RODRIGUES VIEIRA
Prefeito Municipal

DATA: MAIO/2020 FOLHA: 01/01