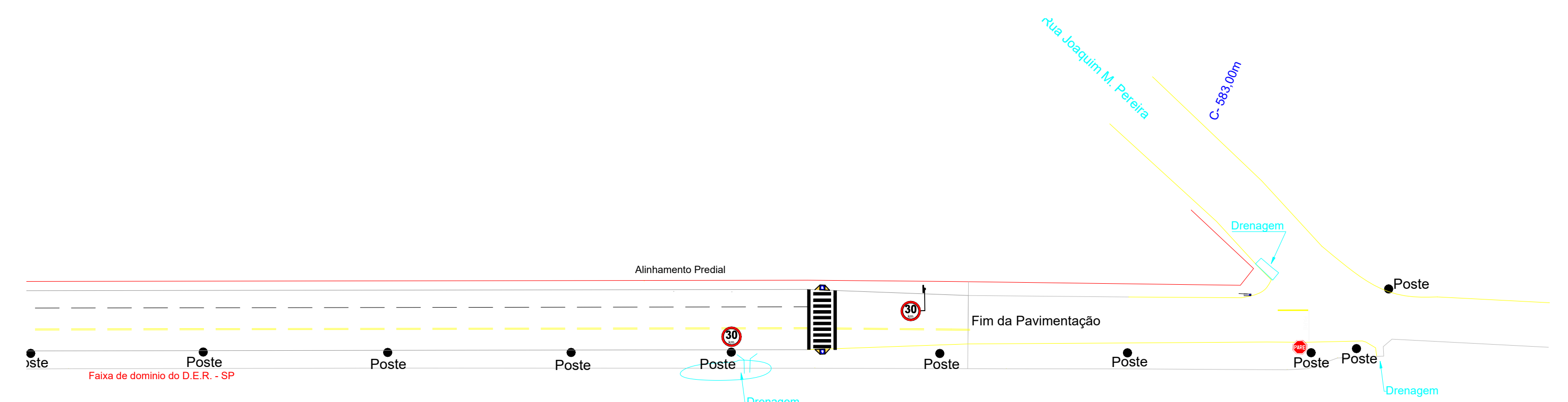
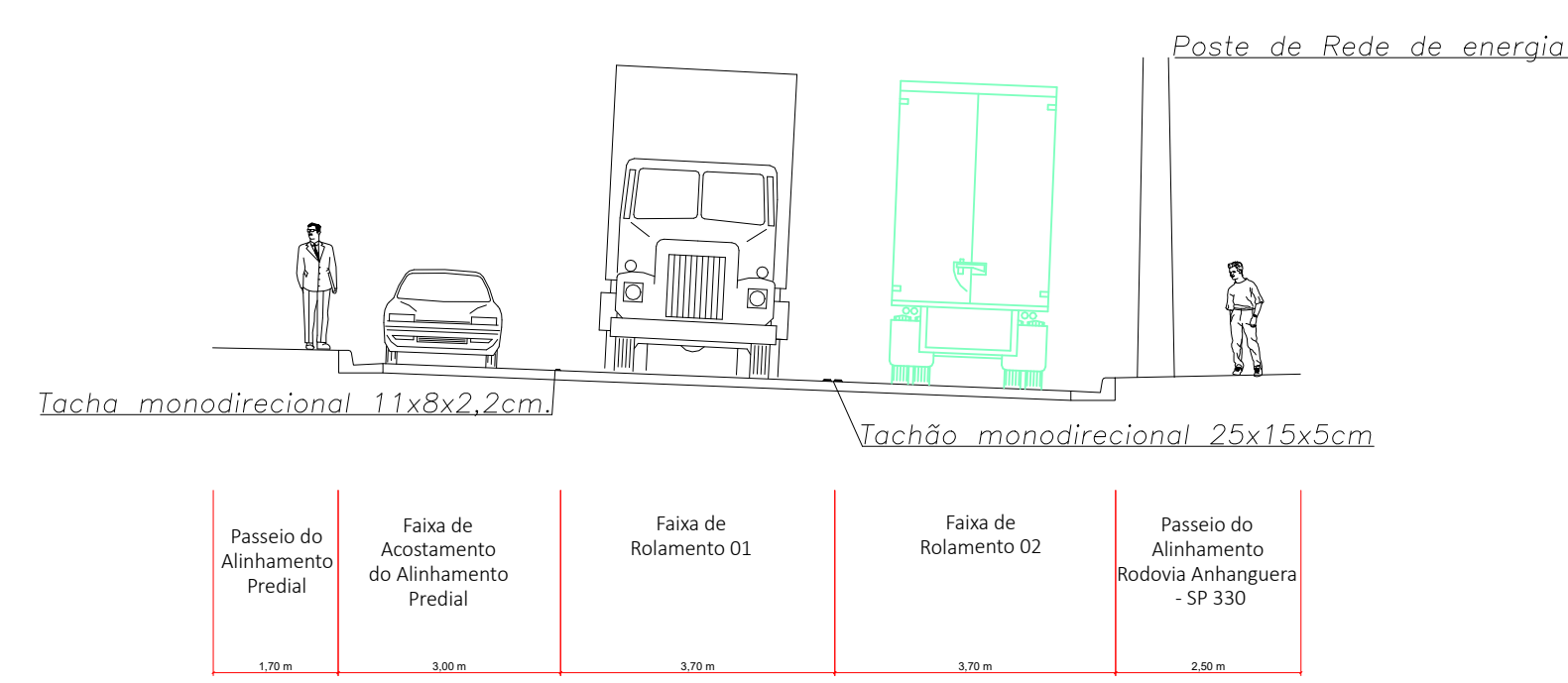
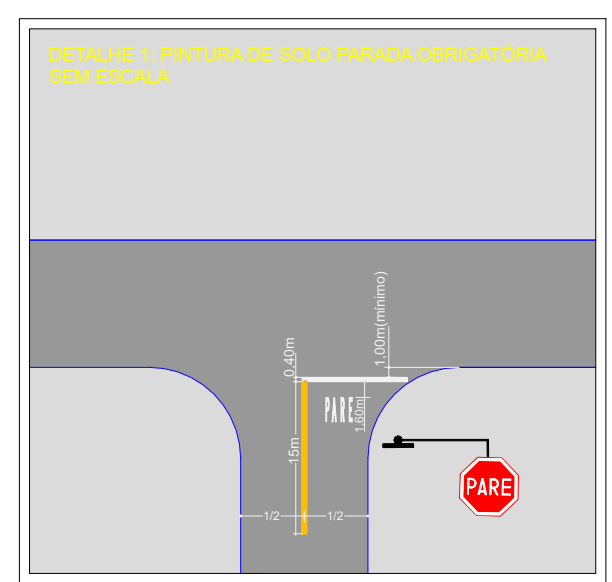


IMPLANTAÇÃO
Escala 1:1000

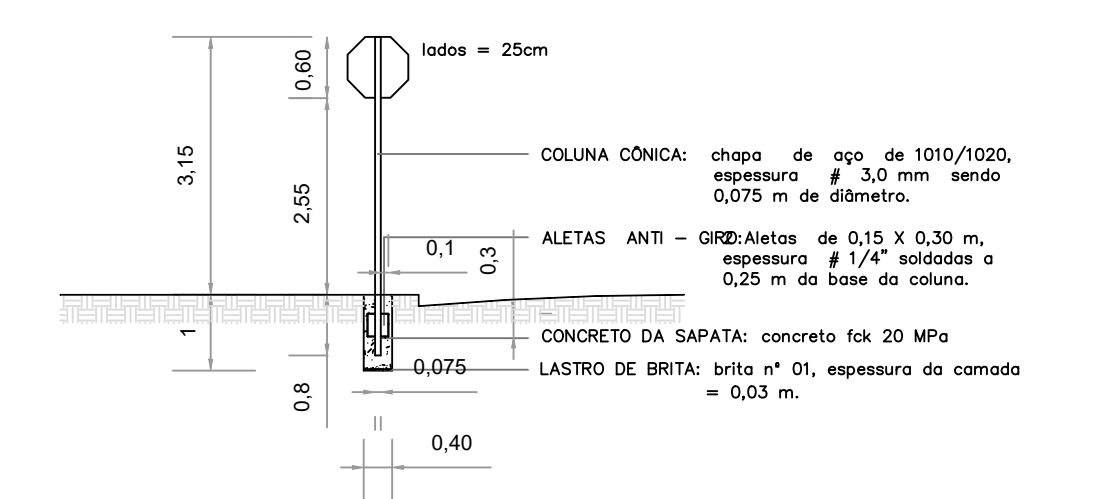
Perfil Transversal
Avenida João José Attab Miziara



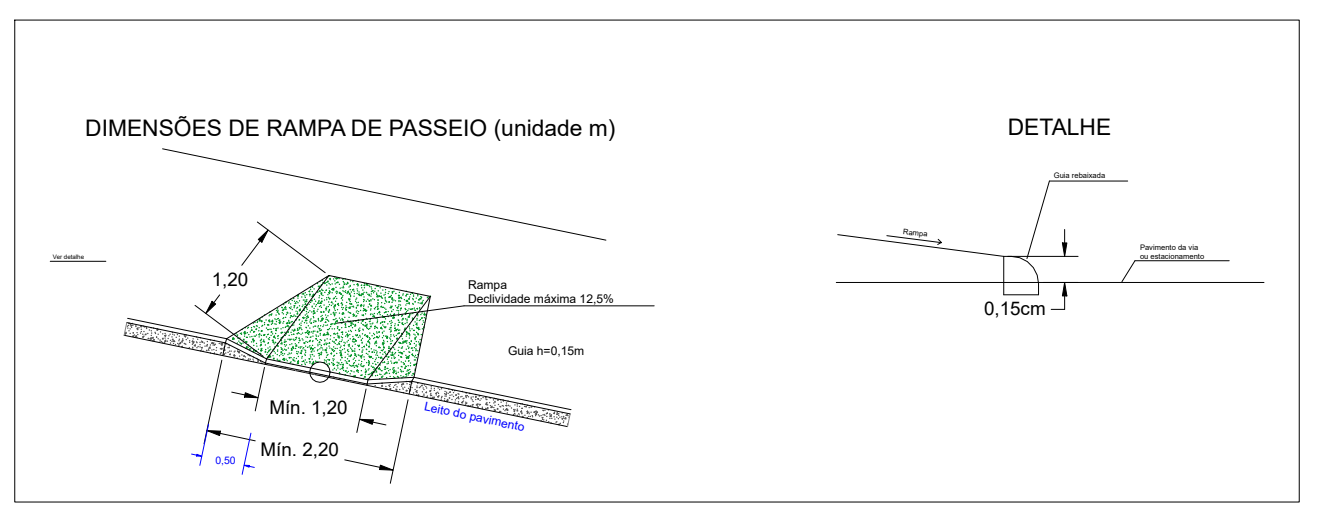
LEGENDA			
PLACA	CÓDIGO	ESPECIFICAÇÃO	QTD.
	R1	Parada Obrigatória	02 unid
		Faixa de Pedestres Largura = 0,40 m, espaçadas de 0,60 m e comprimento, cor branco, padrão 4,00 m	189,00 m ²
		Placa identificadora de Rua	06 unid
		Sinalização Horizontal	22,72m ²
	R-4A	PLACA PROIB. ESQUERDA	01 unid
	R-4b	PLACA PROIB. DIREITA	01 unid
	R-19	PLACA VELOC. PREMIT. 30 Km	08 unid
		Tachão Monodirecional	1.421,00 unid



PLACAS DE "PARE" : SUPORTES DE UMA COLUNA



RAMPA PARA DEFICIENTE



PREFEITURA MUNICIPAL DE PORTO FERREIRA
"A Capital Nacional da Cerâmica Artística e da Decoração"
SECRETARIA DE OBRAS E DESENVOLVIMENTO URBANO

PROJETO DE SINALIZAÇÃO E ACESSIBILIDADE

PRANCHA ÚNICA

OBJETO: Infraestrutura na Av. João José Attab Miziara
LOCAL: Rua João José Attab Miziara, Jardim Residencial Areia Branca-Porto Ferreira, SP - CEP- 13668-731
PROPRIETÁRIO: Prefeitura Municipal de Porto Ferreira

CNPJ: 45.339.363/0001-94

Situação
Sem escala

Proprietário(a)
Romulo Luis de Lima Ripa
Prefeito Municipal
Prefeitura Municipal de Porto Ferreira

Dirigente Técnico(a)

Autor(a) do Projeto

Localização
Sem escala

Abril de 2.022