

PREFEITURA MUNICIPAL DE PEDREIRA

INVENTÁRIO DE OFERTA TURÍSTICA



2019





GOVERNO DO ESTADO DE SÃO PAULO
SECRETARIA DE TURISMO
COORDENADORIA DE TURISMO

Nome do município: Pedreira

Endereço	Praça Eptácio Pessoa, 3 - Centro
CEP	13920-000
Prefeito	Hamilton Bernardes Junior
Telefone	(19) 3893-3522
Fax	(19) 3893-3185
Email	gabinete@pedreira.sp.gov.br
Site Oficial	www.pedreira.sp.gov.br

A – Dados básicos e de Infraestrutura de apoio ao turismo

A.1 - Histórico

Breve Histórico do município (máximo 30 linhas):

O nome da cidade teve origem no seu fundador, João Pedro de Godoy Moreira, já que na família dos Godoy Moreira todos tinham Pedro como segundo nome, e todos moravam no bairro dos Pedreiras, anteriormente conhecido como bairro dos Pedros. Resolvendo ele lotear parte de suas propriedades, com o que proporcionou o surgimento de um povoado, o local, em vista dos Pedros, passou a ser conhecido como Terra dos Pedros, bairro dos Pedros, depois, por derivativo, Bairro dos Pedreiras, e por fim Pedreira. Elevada à Distrito Policial em agosto de 1890, em dezembro do mesmo ano, passou a Distrito de Paz do município de Amparo através do decreto, nº110. Somente em 31 de outubro de 1896 a antiga vila consegue sua emancipação administrativa. O crescimento do município partiu da produção de café, e nos dias de hoje o município de Pedreira é conhecido em todo Brasil pela produção de porcelana, tendo o início no ano de 1911, com os irmãos Rizzi que são responsáveis pela primeira fábrica de porcelanas do município. Nos dias de hoje com um comércio turístico diversificado, oferece ao turista uma infinidade de porcelana e louças; de artigos domésticos, peças artísticas e de decoração dos mais variados materiais, tais como: madeira, alumínio, vidro, plástico, cerâmica, gesso, resina, ferro e madeira. Esta diversidade de produtos está distribuída pelo município nas 300 loja sem pontos estratégicos e de fácil acesso. Desde 1953 a cidade recebeu o cognome de 'Flor de Porcelana' e com o passar dos anos e no auge da produção de peças e da quantidade de fábricas de porcelanas, o cognome foi adaptado para 'Capital da Porcelana', mas com a crise de 1992, e o fechamento de várias fábricas de porcelanas, houve a diversificação dos produtos e a introdução de novos materiais, como gesso, ferro, resina, vidro, madeira (MDF), entre outros, visto que há mais de 35 fábricas de plásticos. Porém, é devido ao cognome 'Capital da Porcelana' que popularizou a cidade nacionalmente.



GOVERNO DO ESTADO DE SÃO PAULO
SECRETARIA DE TURISMO
COORDENADORIA DE TURISMO

A.2 - Informações Básicas do Município*

Área*:	109,710 km ²	
Densidade demográfica*	406,72 (Fonte Seade 2015)	
Taxa de urbanização*	99,16% (Fonte Seade)	
IDHM (Índice de Desenvolvimento Humano Municipal)*	0,769 (Fonte Site do IBGE E SEADE)	
Nível de Atendimento - Abastecimento de Água (%)*	97,70% (Fonte Seade)	
Nível de Atendimento - Coleta de Lixo (%)*	99,66% (Fonte site Seade)	
Nível de Atendimento - Esgoto Sanitário (%)*	Recebe atualmente cerca de 85% dos esgotos domésticos coletados em todo o município, tratando destes recebidos 100% do esgoto.	
População:	47.361 (Estimativa do site IBGE para 2018)	
Localização:		
Municípios limítrofes:	Norte: JAGUARIÚNA	UF: SP
	Sul: MORUNGABA	UF: SP
	Leste: AMPARO	UF: SP
	Oeste: CAMPINAS	UF: SP
Clima:	Subtropical com verão quente. As temperaturas são superiores a 22°C no verão e com mais de 30mm no mês mais seco. (Fonte Secretaria do Meio Ambiente de Pedreira)	
PIB (milhões)	1,07 bilhões - Fonte SEADE e IBGE	

*Dados disponíveis na Fundação SEADE (<http://www.seade.gov.br/>)

A.3 - Acesso

Qual a distâncias (em km) para:	
São Paulo (capital)	135km
Outros centros regionais	
01. Campinas	35 km
02.São Jose dos Campos	170 km
03.Sorocaba	170 km
04.Ribeirão Preto	240 km
Quais as vias de acesso rodoviário (principais rodovias):?	
01 – SP 95	Rodovia João Beira



GOVERNO DO ESTADO DE SÃO PAULO
SECRETARIA DE TURISMO
COORDENADORIA DE TURISMO

02 – SP 340 SP 342	Rodovia Governador Doutor Adhemar Pereira de Barros
03 - SP 65	Rodovia Dom Pedro I

A.3.1 - Transporte Rodoviário

Possui Rodoviária?	Sim (<input checked="" type="checkbox"/>) Não (<input type="checkbox"/>)
Nome:	Terminal Rodoviário “Vereador João Castello”
Endereço	Rua Maria A. Sarkis, SN – Centro
Site	www.expressometropolis.com.br
Email	contato@expressometropolis.com.br
Telefone	(19) 3893-1025
Capacidade	Vaga para 4 ônibus
Principais Linhas Regulares (destinos)	Amparo, Jaguariúna, Serra Negra, Lindóia, Águas de Lindóia, Socorro, Monte Alegre do Sul, São Paulo, Campinas.

A.3.2 - Aeroporto

Qual o aeroporto de grande porte mais próximo?	Aeroporto Internacional de Viracopos
E aeroporto regional?	Aeroporto dos Amarais
Possui alguma Pista de pouso?	Sim (<input checked="" type="checkbox"/>) Não (<input type="checkbox"/>)
Qual a extensão? Viracopos	-3.240 metros de pista de pouso

A.3.3 –Estrutura Portuária

Possui porto?	Sim (<input type="checkbox"/>) Não (<input checked="" type="checkbox"/>)
Tipo	(<input type="checkbox"/>) Marítimo (<input type="checkbox"/>) Fluvial (<input type="checkbox"/>) lacustre
Pier/Trapiche	Sim (<input type="checkbox"/>) Não (<input checked="" type="checkbox"/>)
Marina	Sim (<input type="checkbox"/>) Não (<input checked="" type="checkbox"/>)
Recebe passageiros em Cruzeiros/ Passeios de barco?	Sim (<input type="checkbox"/>) Não (<input checked="" type="checkbox"/>)

A.3.4 - Transporte Ferroviário

Possui Estação Ferroviária de Passageiros em uso?	Sim (<input type="checkbox"/>) Não (<input checked="" type="checkbox"/>)
Qual ?	
Possui Estação Ferroviária com outra função atualmente?	Sim (<input checked="" type="checkbox"/>) Não (<input type="checkbox"/>)
Qual ?	A Antiga Estação de Trem da Mogiana abriga o Banheiro Público e uma parte encontra-se em reforma



GOVERNO DO ESTADO DE SÃO PAULO
SECRETARIA DE TURISMO
COORDENADORIA DE TURISMO

A.4 – Outras Estruturas de Apoio

Apresenta as Estruturas de Apoio relacionadas abaixo no município?		
Delegacia de Policia	Sim (<input checked="" type="checkbox"/>) Não ()	Quantas? 01
Batalhão Policia Militar	Sim (<input checked="" type="checkbox"/>) Não ()	Quantos? 01
Corpo de Bombeiros	Sim () Não (<input checked="" type="checkbox"/>)	Quantos? Os mais próximos localizam em Amparo e Jaguariúna que atendem o município de Pedreira
Bombeiro Municipal	Sim (<input checked="" type="checkbox"/>) Não ()	Quantos? 01
Guarda Municipal	Sim (<input checked="" type="checkbox"/>) Não ()	Quantos? 30 guardas
Pronto Socorro	Sim (<input checked="" type="checkbox"/>) Não ()	Quantos? 01 Abertos fim de semana? Sim (<input checked="" type="checkbox"/>) Não ()
Hospital	Sim (<input checked="" type="checkbox"/>) Não ()	Quantos? 01
Posto de Saúde	Sim (<input checked="" type="checkbox"/>) Não ()	Quantos? 07
Farmácias/Drogarias	Sim (<input checked="" type="checkbox"/>) Não ()	Quantas? 14
Shopping Center	Sim () Não (<input checked="" type="checkbox"/>)	Quantos? Pedreira Possui
Antiquário	Sim () Não (<input checked="" type="checkbox"/>)	Quantos?
Loja de Artesanato	Sim (<input checked="" type="checkbox"/>) Não ()	Quantos? Aproximadamente 300
Comércio Especializado (sapatos, semi jóias, bordado, cerâmica, flores etc)	Sim (<input checked="" type="checkbox"/>) Não ()	Produtos: porcelana, cerâmica, gesso, resina, ferro, alumínio, madeira (mdf), vidro, plástico, aramados, faiança,
Caixa Eletrônico – 24 horas	Sim (<input checked="" type="checkbox"/>) Não ()	Banco Santander Banco do Brasil Banco Itaú Bradesco Caixa Econômica Federal
Bancos	Sim (<input checked="" type="checkbox"/>) Não ()	Banco Santander Banco do Brasil Bradesco Banco Itaú Caixa Econômica Federal Banco do Povo
Casa de Câmbio	Sim () Não (<input checked="" type="checkbox"/>)	Quantos? Pedreira não possui casa de cambio, mas o Banco do Brasil e a Agencia de Turismo da CVC possuem este serviço.
Posto de Combustível	Sim (<input checked="" type="checkbox"/>) Não ()	8 postos de gasolina sendo: Pirajá 3 unidades do BR 2 unidades do SHELL Ipiranga Ale



GOVERNO DO ESTADO DE SÃO PAULO
SECRETARIA DE TURISMO
COORDENADORIA DE TURISMO

Cabeleireiro / Barbeiro	Sim (x) Não ()	Quantos abertos aos sábados? 160 salões regulamentados pela Prefeitura e abrem aos Sábados.
Serviços de Apoio Automobilística	Sim (x) Não ()	Quantos? 17

B – Caracterização do Município em Turismo

B1 – Tipologia

Município de Interesse Turístico

B2 – Fluxo

Qual o período de maior fluxo turístico no município?
Meses ou período: Janeiro – Julho e de Setembro – Dezembro
Total de turistas (estimativa):
Dados da Polícia Militar Fluxos de Turistas Média de Segunda à Sexta feira (dias úteis): 4.500 pessoas Fluxos de Turistas Média de Sábado, domingo e feriados; 15.000 pessoas Volume diário médio de veículos que circulam no município: Rota Amparo a Pedreira: 13.644 veículos/dia Rota Jaguariúna a Pedreira: 12.140 veículos/dia
Dados do Departamento de Estrada e Rodagem de São Paulo VDM entre Jaguariúna-Pedreira-Amparo em 2016: 25.989 <i>*VDM: Volume Diário Médio de Tráfego.</i>
Dados da Associação Comercial e Empresarial de Pedreira Fluxo de turistas em dias úteis:4.200 pessoas Fluxo de turistas aos finais de semana: 15.500 pessoas
Dados da Câmara de Dirigentes Lojistas de Pedreira Fluxo de turistas em dias úteis: 4.500 pessoas Fluxo de turistas aos finais de semana: 15.000 pessoas
Dados do Fluxo de Visitantes no Museu Histórico e da Porcelana Total de visitantes em 2016: 17.036 Total de visitantes em 2017: 17.142 Total de visitantes em 2018: 17.648



GOVERNO DO ESTADO DE SÃO PAULO
SECRETARIA DE TURISMO
COORDENADORIA DE TURISMO

E por que este período?:

Janeiro:

Férias

Ano Novo

Hospedagem de turistas no Circuito das Águas Paulista

Proximidade aos municípios da Região Metropolitana de Campinas.

Fevereiro:

Férias

Carnaval

Abril:

Feriado de Sexta-feira Santa

Páscoa

Feriado de Tiradentes

Maiο:

Dia das Mães

Dia do Trabalho

Julho:

Férias

Setembro:

Fluxo da Expoflora em Holambra

Roteiros entre Holambra até Pedreira

Outubro:

Dia do Professor(a) (Profissão com maior visitante em Pedreira)

Novembro:

Compras de Natal

Feriados

Dezembro:

Férias

Natal

Ano Novo



GOVERNO DO ESTADO DE SÃO PAULO
SECRETARIA DE TURISMO
COORDENADORIA DE TURISMO

B.3 - Órgão Oficial de Turismo

A prefeitura possui Secretaria de Turismo ? Sim (<input checked="" type="checkbox"/>) Não (<input type="checkbox"/>) Se não informar abaixo o órgão responsável pelo Turismo no município.	
Órgão Responsável pelo Turismo	Secretaria Municipal Divulgação e Turismo
Titular	Alessandro Luis de Godoy
Cargo	Secretário
Coordenadoria/ Diretoria/Divisão	
Responsável	
Endereço	Rua XV de Novembro, 26
Telefone	(19) 3893-2129
Email	turismo@pedreira.sp.gov.br
Site oficial de Turismo	www.pedreira.sp.gov.br

A prefeitura possui profissionais formados em turismo?	Sim (<input checked="" type="checkbox"/>) Não (<input type="checkbox"/>)
Quantos Técnicos?	01
Quantos Bacharéis em Turismo?	03

B.4 – Conselho Municipal de Turismo COMTUR

O município possui COMTUR (Conselho Municipal de Turismo?)	Sim (<input checked="" type="checkbox"/>) Não (<input type="checkbox"/>)
Nome do Presidente:	Benedicto Antonio Tonelotti
Telefone(s):	(19) 3893-2287
E mail:	artreal1@hotmail.com
Ocupação:	Comerciante/lojista
Período do mandato	2018-2020

B.5 – Capacitação em Turismo

O município possui Instituição de Ensino que ofereça capacitação profissional em Turismo		Sim (<input checked="" type="checkbox"/>) Não (<input type="checkbox"/>) Possui Curso técnico há 15 km do marco zero do município.	
Superior	Instituição de Ensino	Endereço/telefone/site	Cursos
Técnico			
Outros	Escolas Municipais (5º ano Ensino Fundamental)	(19) 3893-1152 Secretaria M. de Educação	Turismo nas escolas



GOVERNO DO ESTADO DE SÃO PAULO
SECRETARIA DE TURISMO
COORDENADORIA DE TURISMO

B.6 – Economia do Turismo

Quais as principais fontes de receita do município? (agricultura/ comércio/ indústria/transporte/ Fundo de participação/ turismo etc)	Indústria e comércio turístico
E de empregos?	8.000 gerados indiretamente 20% da população de Pedreira

B.7 – Planejamento

O município possui Plano Diretor de Turismo?	Sim (<input checked="" type="checkbox"/>) Não (<input type="checkbox"/>) Em andamento (<input type="checkbox"/>)
Qual a última versão? (mês/ano)	Abril/2018

O município possui Plano de Marketing?	Sim (<input checked="" type="checkbox"/>) Em parceria com a Entidade Privada Câmara de Dirigente Lojista de Pedreira. Não (<input type="checkbox"/>) Em andamento (<input type="checkbox"/>)
Qual a última versão? (mês/ano)	2017

Quais as estratégias de promoção e divulgação do município?	
2015	
<ul style="list-style-type: none">· Outdoors “Visite Pedreira” no Circuito das Águas Paulista durante as férias e eventos importantes;· Outdoors “Visite Pedreira” nos principais eventos regionais das cidades de: Vinhedo, Itatiba, Jundiaí, Louveira, Indaiatuba, Holambra, Atibaia, Piracicaba, Jacutinga, Monte Sião, Socorro e São Roque);· Outdoors “Visite Pedreira” em Jaboticabal – SP;· Outdoors “Visite Pedreira” nos principais pontos de Campinas – SP;· Outdoors “Visite Pedreira” na Rodovia Adhemar de Barros – SP 340 (Campinas – Mogi Guaçu)· Divulgação em televisão: EPTV sul de Minas; SBT, Record (Campinas e litoral), programa N&O (Negócios e Oportunidades), e TV Web;· Curso de atendimento para todo o trade turístico;· Divulgação na Feira Enflor;· Participação na Gift Fair em São Paulo;· Realização de feira para a divulgação de Pedreira para os funcionários da Record na cidade de São Paulo.· Gravação do programa mais caminhos da EPTV nos principais pontos de Pedreira;	



GOVERNO DO ESTADO DE SÃO PAULO
SECRETARIA DE TURISMO
COORDENADORIA DE TURISMO

· Circuito das Águas Paulista participou de diversas feiras importantes junto com a Secretaria de Turismo do Estado de São Paulo divulgando a região;

2016

- Outdoors “Visite Pedreira” no Circuito das Águas Paulista durante as férias e eventos importantes;
- Outdoors “Visite Pedreira” nos principais eventos regionais das cidades de: Valinhos, Vinhedo, Jundiaí, Holambra, Atibaia, Jacutinga, Monte Sião e Rio Claro)
- Outdoors “Visite Pedreira” nos principais pontos de Campinas – SP;
- Outdoors “Visite Pedreira” na Rodovia Adhemar de Barros – SP 340 (Campinas – Mogi Guaçu)
- Propaganda no SBT/VTV na Região Metropolitana de Campinas e Litoral Paulista;
- Divulgação nas Revistas Casa Claudia e ApêTV Estilo
- A Orquestra de Violeiros de Pedreira foi convidada pela Secretaria de Turismo do Estado de São Paulo para se apresentarem na Casa Brasil nas Olimpíadas Rio 2016, na ocasião a Orquestra divulgou a cultura e o turismo de Pedreira e Circuito das Águas Paulista;
- O Turismo de Pedreira foi divulgado no Jornal A Cidade;
- Circuito das participou de diversas feiras importantes junto com a Secretaria de Turismo do Estado de São Paulo divulgando Águas Paulista a região;

2017

- Outdoors “Visite Pedreira” no Circuito das Águas Paulista durante as férias e eventos importantes;
- Outdoors “Visite Pedreira” nos principais pontos de Campinas – SP;
- Outdoors “Visite Pedreira” na Rodovia Adhemar de Barros – SP 340 (Campinas – Mogi Guaçu)
- Propaganda no SBT/VTV na Região Metropolitana de Campinas e Litoral Paulista;
- Divulgação nas Revistas ApêTV Estilo;
- Programa Assim Fica Fácil da Rede Século 21, grava o programa inteiro em Pedreira
- Pedreira participa do Salão São Paulo de Turismo, Fórum Brasil de Gestão Ambiental e do Revelando São Paulo para divulgar o nosso turismo e produtos;
- Turismo das Águas: G1 Campinas fechou uma parceria com o Circuito das Águas Paulista, no qual divulgou durante todo o mês de julho/ 2016 as 9 cidades do Circuito;
- Circuito das participou de diversas feiras importantes junto com a Secretaria de Turismo do Estado de São Paulo divulgando Águas Paulista a região;

Quais as mídias utilizadas para divulgação dos atrativos// eventos?

- **Outdoors**

- **Televisão**



GOVERNO DO ESTADO DE SÃO PAULO
SECRETARIA DE TURISMO
COORDENADORIA DE TURISMO

	- Revistas
	-Feiras

C – Serviços e equipamentos turísticos (utilizar um por equipamento)

C.1 - Meios de Hospedagem

Nome	Pedreira Flat Hotel
Nº CADASTUR	
Endereço	Rua Antonio Pedro, 572– centro
Site	http://www.pedreiraflat.com.br/
Email	hotel@pedreiraflat.com.br
Telefone	19 3893-3646
Número de apartamentos:	15 Uhs e 25 leitos
Tipo de hospedagem	(x) Hotel () Hotel Histórico () Hotel Fazenda () Cama e café Hostel/Albergue () Colonia de Férias
() Resort () Flat () Pousada () SPA () Hospedagem Conventual	
() Outros	Qual(is)?

Nome	Residence Park Hotel / Palace Hotel
Nº CADASTUR	
Endereço	Rua XV de novembro, 525 – Centro
Site	http://www.residenceparkhotel.com.br/
Email	reservas@residenceparkhotel.com.br
Telefone	(19) 3893-2815 / (19) 3893-3124
Número de apartamentos:	50 Uhs e 70 leitos
Tipo de hospedagem	(x) Hotel () Hotel Histórico () Hotel Fazenda () Cama e café Hostel/Albergue () Colonia de Férias
() Resort () Flat () Pousada () SPA () Hospedagem	



GOVERNO DO ESTADO DE SÃO PAULO
SECRETARIA DE TURISMO
COORDENADORIA DE TURISMO

Conventual	
<input type="checkbox"/> Outros	Qual(is)?

Nome	Pousada Santa Maria		
Nº CADASTUR			
Endereço	Estrada Julio Peron s/n - Santa Cruz - Pedreira/SP		
Site	http://www.pousadasantamaria.com.br/		
Email	reservas@pousadasantamaria.com.br		
Telefone	(19) 3893-1411 - (19) 9848-2970		
Número de apartamentos:	15 uhs e 67 leitos		
Tipo de hospedagem	<input type="checkbox"/> Hotel <input type="checkbox"/> () Hostel/Albergue	<input type="checkbox"/> Hotel Histórico <input type="checkbox"/> Cama e café	<input type="checkbox"/> Hotel Fazenda <input type="checkbox"/> Colonia de Férias
<input type="checkbox"/> Resort	<input type="checkbox"/> Flat	<input type="checkbox"/> Pousada <input type="checkbox"/> Hospedagem Conventual	<input type="checkbox"/> SPA
<input type="checkbox"/> Outros	Qual(is)?		

Nome	Pousada Panegassi		
Nº CADASTUR	26.081886.20.0001-9		
Endereço	Av. Antonio Serafin Petean, 137 – Centro		
Site			
Email			
Telefone	(19) 3893 – 3327		
Número de apartamentos:	17 Uhs e 35 leitos		
Tipo de hospedagem	<input type="checkbox"/> Hotel <input type="checkbox"/> () Hostel/Albergue	<input type="checkbox"/> Hotel Histórico <input type="checkbox"/> Cama e café	<input type="checkbox"/> Hotel Fazenda <input type="checkbox"/> Colonia de Férias
<input type="checkbox"/> Resort	<input type="checkbox"/> Flat	<input checked="" type="checkbox"/> Pousada <input type="checkbox"/> Hospedagem Conventual	<input type="checkbox"/> SPA
<input type="checkbox"/> Outros	Qual(is)?		

Nome	Pousada Nosso Canto		
Nº CADASTUR			
Endereço	R 15 de Novembro , 627 - Centro - Pedreira, SP		
Site			



GOVERNO DO ESTADO DE SÃO PAULO
SECRETARIA DE TURISMO
COORDENADORIA DE TURISMO

Email	
Telefone	(19) 3852-2507
Número de apartamentos:	Uhs 36 e 70 leitos
Tipo de hospedagem	<input type="checkbox"/> Hotel <input type="checkbox"/> Hotel Histórico <input type="checkbox"/> Hotel <input type="checkbox"/> Cama e café Fazenda Hostel/Albergue <input type="checkbox"/> Colonia de Férias
<input type="checkbox"/> Resort	<input type="checkbox"/> Flat <input checked="" type="checkbox"/> Pousada <input type="checkbox"/> SPA <input type="checkbox"/> Hospedagem Conventual
<input type="checkbox"/> Outros	Qual(is)?

Nome	Pousada Solar da Montanha
Nº CADASTUR	
Endereço	Praça Coronel João Pedro, 320 - Vila Vascon
Site	http://www.pousadasolardamontanha.com.br/
Email	reservas@pousadasolardamontanha.com.br
Telefone	(19) 99721-9303 - (19) 98370-1709 - (19) 99892-0325
Número de apartamentos:	10 Uhs e 30 leitos
Tipo de hospedagem	<input type="checkbox"/> Hotel <input type="checkbox"/> Hotel Histórico <input type="checkbox"/> Hotel <input type="checkbox"/> Cama e café Fazenda Hostel/Albergue <input type="checkbox"/> Colonia de Férias
<input type="checkbox"/> Resort	<input type="checkbox"/> Flat <input type="checkbox"/> Pousada <input type="checkbox"/> SPA <input type="checkbox"/> Hospedagem Conventual
<input type="checkbox"/> Outros	Qual(is)?

O Município faz parte da região Metropolitana de Campinas e do Circuito das Águas Paulista, duas regiões ricas em meios de hospedagem. Como demonstra o gráfico abaixo, em um raio de 40km à partir do marco zero de Pedreira encontra-se 253 meios de hospedagem.



GOVERNO DO ESTADO DE SÃO PAULO
SECRETARIA DE TURISMO
COORDENADORIA DE TURISMO

10 KM

CIDADES
JAGUARIÚNA: 11
MARCAÇÃO NO MAPA: LARANJA

20 KM

CIDADES
AMPARO: 16
HOLAMBRA: 7
MONTE ALEGRE DO SUL: 16
MORUNGABA: 2
SANTO ANTÔNIO DE POSSE: 1
MARCAÇÃO NO MAPA: VERDE

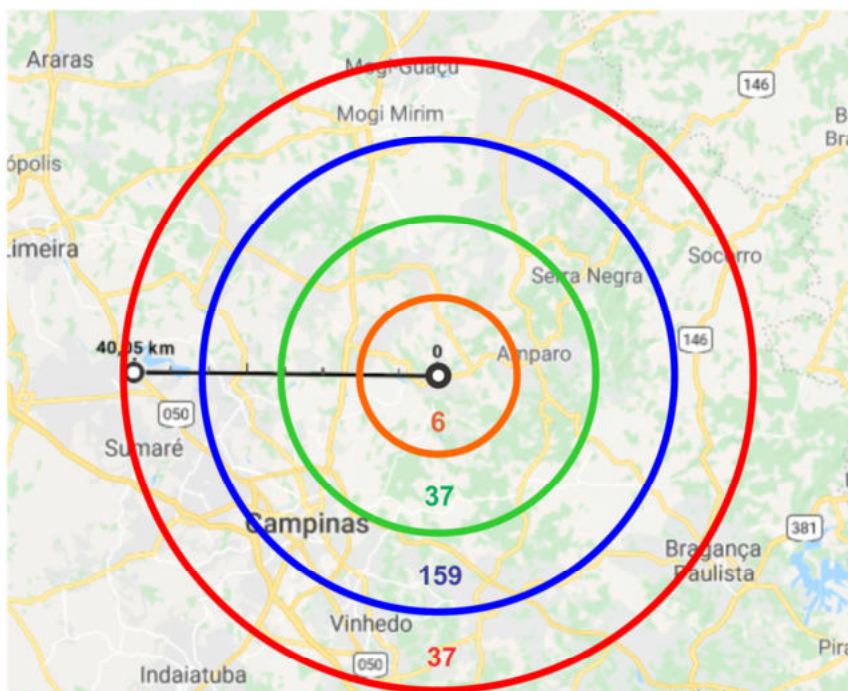
30 KM

CIDADES
ARTUR NOGUEIRA: 2
CAMPINAS: 92
COSMÓPOLIS: 4
HORTOLÂNDIA: 9
PAULÍNIA: 4
SERRA NEGRA: 38
SUMARÉ: 6
VALINHOS: 4
MARCAÇÃO NO MAPA: ROXO



40 KM

CIDADES:
LINDOIA: 13
ITATIBA: 5
ITAPIRA: 7
MOGI GUAÇU: 4
MOGI MIRIM: 5
PINHALZINHO: 2
VINHEDO: 5
MARCAÇÃO NO MAPA: VERMELHO

Fonte: Circuito das Águas e Booking



LEGENDA

-  PEDREIRA MARCO ZERO
-  JAGUARIÚNA 10 KM

Fonte: <https://www.google.com.br/maps/@-22.7620699,-46.9620892,12z>



GOVERNO DO ESTADO DE SÃO PAULO
SECRETARIA DE TURISMO
COORDENADORIA DE TURISMO

C.1.1 - Segunda residência

O município possui imóveis de segunda residência? Sim	
Quantos?	Não informado
Qual o % em relação ao total de imóveis?	
Existe locação dos imóveis para temporada?	

C.2 – Principais Bares e Restaurantes

DOCERIA

Art Bolo – (19) 9.9642-7631 (Center Louças)

Cantinho Doce – (19) 3893-4143 (Rua Armando Fão)

CAFETERIA

Café da Santa – (19) 9.9745-1973 (Praça Coronel João Pedro)

Café Estação – (19) 3852-4633 (Praça Coronel João Pedro)

Café Schietto – (19) 3852-2356 (Praça Coronel João Pedro)

Cafeteria Brasil – (19) 3893-1122 (Praça Coronel João Pedro)

Colonial Cafeteria – (19) 3893-1080 (Centro)

Ke Café – (19) 9.8183-8714 (Praça Coronel João Pedro)

Vila Café – (19) 3893-3463 (Galeria São Paulo)

LANCHONETE

Hamburgueria Estação 15 – (19) 9.9681-5787 (Centro)



GOVERNO DO ESTADO DE SÃO PAULO
SECRETARIA DE TURISMO
COORDENADORIA DE TURISMO

João da Ponte Sorveteria e Café – (19) 3893-3585 (Praça Coronel João Pedro)

Krepe's João da Ponte – (19) 9.9744-3378 (Praça Coronel João Pedro)

Lanchonete Big – (19) 3852-2641 (Praça Coronel João Pedro)

Pastel da Hora – (19) 3893-1488 (Praça Coronel João Pedro)

PIZZARIA

Pizzaria do Geninho – (19) 3893-1073 (Centro)

Pizzaria Venalani – (19) 3852-3803 (Centro)

QUIOSQUE

Garapinha e Pastel Quero Mais – (Praça Coronel João Pedro)

Quiosque do Osmar – (19) 9.9743-0973 (Praça Coronel João Pedro)

RESTAURANTE

Café Fazenda Santa Clara – (19) 3853-3577 (Bairro Santa Clara)

Cantinho da Montanha – (19) 9.9634-0109 (Praça Coronel João Pedro)

Horacio's Restaurante – (19) 3893-2632 (Praça Coronel João Pedro)

Pampa's Churrascaria – (19) 3893-2270 (Av. Antonio Serafin Pentean)

Peixada do Lago – (19) 3893-1952 (Rodovia SP 95)

Restaurante Caminho da Roça – (19) 3893-2632 (Praça Coronel João Pedro)

Restaurante Choupana – (19) 3893-5473 (Av. Antonio Serafin Pentean)

Restaurante Coco Verde – (19) 3852-3118 (Center Louças)



GOVERNO DO ESTADO DE SÃO PAULO
SECRETARIA DE TURISMO
COORDENADORIA DE TURISMO

Restaurante da D'Bella – (19) 3893-1419 (Praça Coronel João Pedro)

Restaurante Divina Gula II – (19) 3853-2551 (Praça Coronel João Pedro)

Restaurante do Peixe – (19) 3893-2776 (Parque Industrial)

Restaurante do Serrinha – (19) 3852-4040 (Praça Coronel João Pedro)

Restaurante do Zito – (19) 3853-2461 (Centro)

Restaurante e Pizzaria Chiquinho – (19) 3853-2218 (Av. Antonio Serafin Pentean)

Restaurante Orozimbo – (19) 3852-4978 (Rua Armando Fão)

Restaurante XV de Novembro – (19) 3893-2912 (Praça Coronel João Pedro)

Sr. Bigode – (19) 3852-2700 (Av. Antonio Serafin Pentean)

SORVETERIA

Green Frozen Yogurt – (19) 3852-4418 (Praça Coronel João Pedro)

Sabor Verão Sorveteria – (19) 9.9680-5391 (Center Louças)

C.3 - Agência de Viagens e Receptivo

O município possui agências de viagens? Sim (<input checked="" type="checkbox"/>) Não (<input type="checkbox"/>)	
Quantas?	02
E quantas fazem Receptivo?	01

Nome	Planeta Turismo
Responsável:	Silvio Jose Castelo Rossetti
Endereço:	Rua Xv De Novembro, 773-B
Bairro:	Centro
Município / Estado:	Pedreira / São Paulo
CEP:	13920-000
Telefones:	(19)3893-1656
Site	www.planetaturismo.net
E-mail:	silvio@planetaturismo.net
Possui o CADASTUR?	Sim (<input checked="" type="checkbox"/>) Não (<input type="checkbox"/>) 26.002006.10.0001-1



GOVERNO DO ESTADO DE SÃO PAULO
SECRETARIA DE TURISMO
COORDENADORIA DE TURISMO

Possui produtos prontos (City tour/roteiros etc)?	Sim () Não (x)
Quais?	

Nome	CVC – Loja Pedreira
Responsável:	Silvio Jose Castelo Rossetti
Endereço:	Rua Antonio Pedro, 578
Bairro:	Centro
Município / Estado:	Pedreira / São Paulo
CEP:	13920-000
Telefones:	(19) 3893-7800
Site	http://lojas.cvc.com.br/?dir-item=cvc-loja-pedreira
E-mail:	loja.0617@cvc.com.br
Possui o CADASTUR?	Sim () Não (x)
Possui produtos prontos (City tour/roteiros etc)?	Sim () Não (x)
Quais?	

Nome:	Pedreira EcoPark
Responsável:	Ecopark Turismo LTDA
Endereço:	Estrada Oswaldo Chiqueto Rizzo, n°2401
Bairro:	Areia Branca
Município / Estado:	Pedreira / São Paulo
CEP:	13920-000
Telefones:	(19)99196-9690 / (19)99235-7477 / (19)97147-9794
Site	www.pedreiraecopark.com.br
E-mail:	contato@pedreiraecopark.com.br
Número de empregados fixos:	3
Número de empregados temporários (média anual):	
Possui o CADASTUR?	Sim (-) Não () Obs: Número do cadastro em processo de abertura.
Possui produtos prontos (City tour/roteiros etc)?	Sim (X) Não ()
Quais?	Atividade de lazer, cultura e conhecimento. Atividades de Ecoturismo Atividades de Aventura Estudo do Meio



GOVERNO DO ESTADO DE SÃO PAULO
SECRETARIA DE TURISMO
COORDENADORIA DE TURISMO

C.4 – Eventos

C.4.1 - Estruturas para Eventos – Equipamentos

Identificação	Canoa Festival		
CADASTUR			
Tipologia	Público () Privado (X)		
Area Coberta (m ²)	1.050 m ²		
Area Descoberta (m ²)	500 m ²		
Capacidade Publico	1.500 em pé e 800 pessoas sentadas		
Endereço	Rodovia Pedreira – Amparo – Rodovia SP 95, km 54,5 - SP-095		
Site	http://www.canoabuffet.com.br/		
Email	contato@canoabuffet.com.br		
Telefone	(19) 3893-0306		
Tipo	() Centro de Convenções e Feiras	() Parque/ Pavilhão/ Centro de Exposições	() Auditório/ Salão para reuniões
(x) Outros	Qual(is)? Salão Para eventos de pequeno e médio porte		

Identificação	Life Buffet		
CADASTUR			
Tipologia	Público () Privado (x)		
Area Coberta (m ²)	650 m ²		
Area Descoberta (m ²)	0		
Capacidade Publico	400 convidados		
Endereço	Presidente Costa e Silva, nº 39, Vila Monte Alegre - Pedreira – SP		
Site	http://www.lifebuffet.com.br		
Email			
Telefone	(19) 3893-6737		
Tipo	() Centro de Convenções e Feiras	() Parque/ Pavilhão/ Centro de Exposições	() Auditório/ Salão para reuniões
(x) Outros	Qual(is)? Salão Para eventos de pequeno e médio porte		

Identificação	Esporte Clube Santa Sofia
---------------	----------------------------------



GOVERNO DO ESTADO DE SÃO PAULO
SECRETARIA DE TURISMO
COORDENADORIA DE TURISMO

CADASTUR			
Tipologia	Público () Privado (x)		
Capacidade Publico	2.600 pessoas		
Endereço	Rua Cezira de Queiroz, no 284 – Centro		
Site	www.esporteclubesantasofia.com.br		
Email	e.c.santasofia@uol.com.br		
Telefone	(19) 3893-2021 – 3852-1489 – 3893-2471		
Tipo	(x) Feiras	() Parque/ Pavilhão/ Centro de Exposições	() Auditório/ Salão para reuniões
() Outros	Qual(is)?		

Identificação	Buffet Sr. Bigode		
CADASTUR			
Tipologia	Público () Privado (x)		
Area Coberta (m ²)	750m		
Area Descoberta (m ²)			
Capacidade Publico	1100 pessoas 400 pessoas sentadas		
Endereço	Av. Antonio Serafim Petean		
Site	https://www.facebook.com/bigodebuffet/		
Email	Sr.bigodebuffet@hotmail.com		
Telefone	19 3852-1770		
Tipo	() Centro de Convenções e Feiras	() Parque/ Pavilhão/ Centro de Exposições	(X) Auditório/ Salão para reuniões
() Outros	Qual(is)? Salão Para eventos de pequeno e médio porte		

Identificação	Quinta do Lago		
CADASTUR			
Tipologia	Público () Privado (X)		
Area Coberta (m ²)	700 m ²		
Area Descoberta (m ²)	20.000 m ²		
Capacidade Publico	1.500 em pé e 800 pessoas sentadas		
Endereço	Estrada Municipal Basilio Vieira de Godoy – Entre Montes		
Site	http://www.quintadolagoeventos.com.br/		
Email	contato@quintadolagoeventos.com.br		
Telefone	(19) 3893-3646 – 3893-2997		
Tipo	() Centro de	() Parque/	()



GOVERNO DO ESTADO DE SÃO PAULO
SECRETARIA DE TURISMO
COORDENADORIA DE TURISMO

	Convenções e Feiras	Pavilhão/ Centro de Exposições	Auditório/ Salão para reuniões
(x) Outros	Qual(is)? Salão Para eventos de pequeno e médio porte		

Identificação	Esporte Clube Vale Verde		
CADASTUR			
Tipologia	Público () Privado (x)		
Capacidade Publico	2.600 pessoas		
Endereço	Rua Cezira de Queiroz, no 284 – Centro		
Site	www.esporteclubesantasofia.com.br		
Email	e.c.santasofia@uol.com.br		
Telefone	(19) 3893-2021 – 3852-1489 – 3893-2471		
Tipo	(x) Feiras		
() Outros	Qual(is)?		

C.4.2 - Empresas Organizadoras/Promotoras de Eventos

Nome	Departamento de Cultura/Centro Cultural		
CADASTUR			
Endereço	Rua Xv de Novembro, 595 – centro		
Site	www.pedreira.sp.gov.br		
Email	cultura@pedreira.sp.gov.br		
Telefone	19 38934159		
Número de empregados fixos:	23		
Número de empregados temporários (média anual):	2		
Área de atuação	Eventos Culturais, Dança, Teatro,		

C.5 - Equipamentos de Recreação e Entretenimento

Apresenta os Equipamentos relacionados abaixo no município?	Qtos	Capacidade	Nº empregados
Casa Noturna	Sim () Não (x)		
Casa de espetáculo	Sim () Não (x)		



GOVERNO DO ESTADO DE SÃO PAULO
SECRETARIA DE TURISMO
COORDENADORIA DE TURISMO

Teatro	Sim (<input checked="" type="checkbox"/>) Não (<input type="checkbox"/>)	1	700	Fechado Para reforma
Cinema	Sim (<input type="checkbox"/>) Não (<input checked="" type="checkbox"/>)			
Centro de Tradições	Sim (<input type="checkbox"/>) Não (<input checked="" type="checkbox"/>)			
Planetário/Observatório	Sim (<input type="checkbox"/>) Não (<input checked="" type="checkbox"/>)	1		
Jardim Zoológico	Sim (<input checked="" type="checkbox"/>) Não (<input type="checkbox"/>)	1	1.000	5
Aquário	Sim (<input type="checkbox"/>) Não (<input checked="" type="checkbox"/>)			
Viveiro	Sim (<input type="checkbox"/>) Não (<input checked="" type="checkbox"/>)			
Pista de boliche	Sim (<input type="checkbox"/>) Não (<input checked="" type="checkbox"/>)			
Rampa para voo livre	Sim (<input type="checkbox"/>) Não (<input checked="" type="checkbox"/>)			
Pesque Pague/ Pesque Solte	Sim (<input type="checkbox"/>) Não (<input checked="" type="checkbox"/>)			
Campo de Golfe	Sim (<input type="checkbox"/>) Não (<input checked="" type="checkbox"/>)			
Piscinas	Sim (<input type="checkbox"/>) Não (<input checked="" type="checkbox"/>)			
Estádio	Sim (<input checked="" type="checkbox"/>) Não (<input type="checkbox"/>)	1	Estádio Municipal: 3.800 sentadas	Estádio: 3
Piscina Olímpica	Sim (<input type="checkbox"/>) Não (<input checked="" type="checkbox"/>)			
Trail (moto - cross)	Sim (<input type="checkbox"/>) Não (<input checked="" type="checkbox"/>)			
Kartódromo/Autodromo	Sim (<input type="checkbox"/>) Não (<input checked="" type="checkbox"/>)			
Mirante	Sim (<input checked="" type="checkbox"/>) Não (<input type="checkbox"/>)	2	Morro do Cristo - Cruzeiro	
Clube Social	Sim (<input checked="" type="checkbox"/>) Não (<input type="checkbox"/>)	3	Vale Verde Santa Sofia Náutico	
Outros. Quais?				

C.6 - Transportes

C.6.1 – Estrutura fretamentos

Possui Estacionamento para Ônibus fretados?	Sim (<input checked="" type="checkbox"/>) Não (<input type="checkbox"/>)
Quantos e Capacidade	15 ônibus

C.6.2.1– Serviços - interno

Transportadora	Sim (<input checked="" type="checkbox"/>) Não (<input type="checkbox"/>)
----------------	--



GOVERNO DO ESTADO DE SÃO PAULO
SECRETARIA DE TURISMO
COORDENADORIA DE TURISMO

Turística	
Nome:	Giraldi Transporte e Turismo
Endereço	RUA DR. JOSÉ ROCCO, N° 372
Site	www.giralditransportes.com.br
Email	daniel.giraldi@hotmail.com
Telefone	(19)3893-3298
Quantidade ônibus/vans	27
Número de empregados fixos:	45
Número de empregados temporários (média anual):	0
Capacidade total da frota	700
Possui o CADASTUR?	Sim (x) Não () 26.043525.30.0001-0

Transportadora Turística	Sim (x) Não ()
Nome:	Absoluta Transporte de Passageiros
Endereço	R Primo Angelo Berlofa, 140 Dist Ind Jose C Lena
Site	
Email	absolutalocadora@hotmail.com
Telefone	(19) 99712-0792
Quantidade ônibus/vans	8
Número de empregados fixos:	
Número de empregados temporários (média anual):	
Capacidade total da frota	
Possui o CADASTUR?	Sim (x) Não () 07.137.315/0001-24

Transportadora Turística	Sim (x) Não ()
Nome:	JJA Locadora e Transportes LTdA
Endereço	R Procopio Nascimento, 180 - Jd.Triunfo
Site	
Email	anapaula@adjcontabilidade.com.br



GOVERNO DO ESTADO DE SÃO PAULO
SECRETARIA DE TURISMO
COORDENADORIA DE TURISMO

Telefone	
Quantidade ônibus/vans	4
Número de empregados fixos:	
Número de empregados temporários (média anual):	
Capacidade total da frota	
Possui o CADASTUR?	Sim (x) Não () 01.746.319/0001-23

Transportadora Turística	Sim (x) Não ()
Nome:	JC Pinheiro Locadora e Transporte
Endereço	R Ernesto Canossa, 187
Site	www.recantoserequintes.com.br
Email	
Telefone	
Quantidade ônibus/vans	4
Número de empregados fixos:	
Número de empregados temporários (média anual):	
Capacidade total da frota	
Possui o CADASTUR?	Sim (x) Não () 14.768.947/0001-51

Transportadora Turística	Sim (x) Não ()
Nome:	Quantum Locadora
Endereço	RUA Jorge Belix, 595 – Jardim Andrade
Site	
Email	jfernando.vcruz@gmail.com
Telefone	(19) 3893-2424



GOVERNO DO ESTADO DE SÃO PAULO
SECRETARIA DE TURISMO
COORDENADORIA DE TURISMO

Quantidade ônibus/vans	5
Número de empregados fixos:	
Número de empregados temporários (média anual):	0
Capacidade total da frota	
Possui CADASTUR?	o Sim (x) Não () 66.608.472/0001-30

Transportadora Turística	Sim (x) Não ()
Nome:	W S TRANSPORTES
Endereço	florindo pelatti 463
Site	
Email	saleteprimon@yahoo.com.br
Telefone	(19)3893-4676
Quantidade ônibus/vans	2
Número de empregados fixos:	
Número de empregados temporários (média anual):	
Capacidade total da frota	
Possui CADASTUR?	o Sim (x) Não () 10.373.803/0001-45

Possui Frota de Táxi?	Sim (x) Não ()
Capacidade (nº veículos)	37

Locadora de Veículos	Sim (x) Não ()
Nome:	DCI Locadora de Veículos
Endereço	Av. Wanderley Jose Vicentini, 486 – Vila Canesso
Site	WWW.dcilocadora.wix.com/dcilocadora
Email	dcipedreira@dcilocadora.com.br
Telefone	19 3893.4199
Capacidade	70



GOVERNO DO ESTADO DE SÃO PAULO
SECRETARIA DE TURISMO
COORDENADORIA DE TURISMO

Número de empregados fixos:	1
-----------------------------	---

C.6.2.2 – Serviços - externo

Existe Cobrança para entrar na área urbana (Onibus e vans) ?	Sim () Não (x)
Valor	
Qual Lei/Decreto regulamenta o ingresso?	

Existe limite para número de excursões?	Sim () Não (x)
Qual limite?	

É necessário agendamento	Sim () Não (x)
Com qual antecedencia?	
Pode ser feito por meio eletrônico?	Sim () Não ()
Qual site/endereço?	turismo@pedreira.sp.gov.br

C.7 - Informações Turísticas

Possui Posto/Centro de Informações Turísticas	Sim (x) Não () Mas encontra em reforma
Quantos	01
Endereço	Rua XV de Novembro, 26
Site	www.pedreira.sp.gov.br
Email	turismo@pedreira.sp.gov.br
Telefone	(19) 3893-2129
Horário de funcionamento	Fechado para reforma

C.8 - Sinalização Turística

Possui Sinalização Turística ?	Sim (x) Não ()
A modalidade de acesso	Para veículos motorizados (x) Para pedestres ()



GOVERNO DO ESTADO DE SÃO PAULO
SECRETARIA DE TURISMO
COORDENADORIA DE TURISMO

é:		
Possui sinalização:	Em todo município (<input checked="" type="checkbox"/>)	Somente no entorno do atrativo (<input type="checkbox"/>)
A Sinalização é:	Informativa (<input checked="" type="checkbox"/>)	Interpretativa (<input type="checkbox"/>)
Obedece ao padrão internacional?	Sim (<input checked="" type="checkbox"/>) Não (<input type="checkbox"/>)	Caso não seja informar o padrão utilizado.
A sinalização é apresentada em mais de um idioma?	Sim (<input type="checkbox"/>) Não (<input checked="" type="checkbox"/>)	Se sim Quais?

D – Atrativos turísticos

D.1 - Atrativos Naturais

Atrativos Naturais Hidrografia (rio, corredeira, represa, cachoeira, queda,), Relevo (montanha, morro, vale, duna, depressão, chapada, praia, ilha, caverna, gruta, trilhas e caminhos), Vegetação (bosque municipal, Jardim Botânico, zoológico, orquidário, mangue)	
Nome do atrativo:	Zôo Bosque Municipal “Adolfo Lenzi”
Site / e mail	http://mataciliar.org.br/mata/
Número de empregados fixos:	5 funcionários
Número de empregados temporários (média anual):	0
Existe cobrança de entrada? Valor?	Sim (<input type="checkbox"/>) Não (<input checked="" type="checkbox"/>)
Fluxo de visitantes	
Possui Sinalização ?	Sim (<input checked="" type="checkbox"/>) Não (<input type="checkbox"/>)
Possui Receptivo ? (guias, monitores)	Sim (<input checked="" type="checkbox"/>) Não (<input type="checkbox"/>)
É obrigatório o acompanhamento de guia de turismo/monitor na visitaçã?	Sim (<input type="checkbox"/>) Não (<input type="checkbox"/>) Em partes (<input checked="" type="checkbox"/>) Quais? O Bosque está aberto para visitaçã aos sábados, domingos e feriados, durante a semana é necessário agendamento.

Complexo Turístico do Morro do Cristo	
<input checked="" type="checkbox"/> Sim	<input type="checkbox"/> Não



GOVERNO DO ESTADO DE SÃO PAULO
SECRETARIA DE TURISMO
COORDENADORIA DE TURISMO

DESCRIÇÃO:			
O Complexo, conta com painéis pintados à mão pelos artistas pedreirenses que mostram as passagens da Via Sacra, possui também, um platô com a Imagem de Nossa Senhora Aparecida e no segundo platô a imagem do Sagrado Coração de Jesus.			
ADMINISTRAÇÃO			
<input checked="" type="checkbox"/> Municipal	<input type="checkbox"/> Estadual	<input type="checkbox"/> Federal	<input type="checkbox"/> Privada
VISITAÇÃO			
<input checked="" type="checkbox"/> Gratuita	<input type="checkbox"/> Paga	<input type="checkbox"/> Monitorada	<input checked="" type="checkbox"/> Auto-guiada
LOCALIZAÇÃO			
<input checked="" type="checkbox"/> Sede		<input type="checkbox"/> Área rural	
ACESSO: VIA			
<input type="checkbox"/> Fácil	<input checked="" type="checkbox"/> Regular	<input type="checkbox"/> Difícil	
SERVIÇOS DE APOIO			
<input type="checkbox"/> Segurança	<input checked="" type="checkbox"/> Estacionamento	<input type="checkbox"/> Transporte	
<input type="checkbox"/> Coleta de lixo	<input type="checkbox"/> Bares/restaurantes	<input type="checkbox"/> Instalações sanitárias	

Ciclovia no Rio Jaguari			
<input checked="" type="checkbox"/> Sim	<input type="checkbox"/> Não		
DESCRIÇÃO:			
Localizada no contorno do rio Jaguari a ciclovie é um lugar especial para passar momentos em contato com a natureza e observar o rio que corta a cidade.			
ADMINISTRAÇÃO			
<input checked="" type="checkbox"/> Municipal	<input type="checkbox"/> Estadual	<input type="checkbox"/> Federal	<input type="checkbox"/> Privada
VISITAÇÃO			
<input checked="" type="checkbox"/> Gratuita	<input type="checkbox"/> Paga		
LOCALIZAÇÃO			
<input checked="" type="checkbox"/> Sede		<input type="checkbox"/> Área rural	
ACESSO: VIA			
<input checked="" type="checkbox"/> Fácil	<input type="checkbox"/> Regular	<input type="checkbox"/> Difícil	
SERVIÇOS DE APOIO			
<input type="checkbox"/> Segurança	<input checked="" type="checkbox"/> Estacionamento	<input type="checkbox"/> Transporte	
<input checked="" type="checkbox"/> Coleta de lixo	<input type="checkbox"/> Bares/restaurantes	<input type="checkbox"/> Instalações sanitárias	

D.2 - Atrativos Culturais

Conjunto Arquitetônico	(x) Urbano () Rural () Industrial () Ferroviário () Outro. Qual?
Nome do atrativo:	Centro Histórico da Praça Cel. João Pedro
Site / e mail	turismo@pedreira.sp.gov.br
Número de empregados fixos:	-



GOVERNO DO ESTADO DE SÃO PAULO
SECRETARIA DE TURISMO
COORDENADORIA DE TURISMO

Número de empregados temporários (média anual):	-
Existe cobrança de entrada? Valor?	Sim () Não (x)
Fluxo de visitantes	Fluxos de Turistas Média de Segunda a Sexta feira (dias úteis): 4.200 pessoas Fluxos de Turistas Média de Sábado, domingo e feriados; 15.500 pessoas
Possui Sinalização ?	Sim (x) Não ()
Possui Receptivo ? (guias, monitores)	Sim () Não (x)
É obrigatório o acompanhamento de guia de turismo/monitor na visitação?	Sim () Não (x) Em partes () Quais?
É uma área tombada por órgão de preservação?	Sim (x) Não (x)
Qual (is)?	IPHAN/Federal () CONDEPHAAT/Estadual () Municipal (x) Somente a Casa do Cel. João Pedro que está localizada neste Centro Histórico
Descrição do Conjunto	Local que marca a área de fundação da cidade, onde se concentram algumas das construções mais antigas, datadas do final do século XIX, como a casa do fundador, a antiga estação de trem da Cia. Mogiana de Estradas de Ferro, a Capela Bom Jesus, o Museu Histórico e da Porcelana, a Escola Prof. Arnaldo Rossi, o sobrado onde funcionou o Hotel Galli, o Teleférico que dá acesso ao Morro do Cristo e centenas de lojas que se dedicam a comercialização dos produtos produzidos na cidade e que recebe principalmente nos finais de semana e feriados um significativo número de visitantes e turistas vindos de diversas regiões do país.
Conjunto Arquitetônico	() Urbano (x) Rural () Industrial () Ferroviário () Outro. Qual?
Nome do atrativo:	Conjunto Histórico de Entre Montes
Site / e mail	turismo@pedreira.sp.gov.br
Número de empregados fixos:	0



GOVERNO DO ESTADO DE SÃO PAULO
SECRETARIA DE TURISMO
COORDENADORIA DE TURISMO

Número de empregados temporários (média anual):	0
Existe cobrança de entrada? Valor?	Sim () Não (x)
Fluxo de visitantes	-
Possui Sinalização ?	Sim (x) Não ()
Possui Receptivo ? (guias, monitores)	Sim () Não (x)
É obrigatório o acompanhamento de guia de turismo/monitor na visitação?	Sim () Não () Em partes (x) Quais? A Visita na Capela N.S. da Imaculada Conceição precisa de agendamento para visitá-la
É uma área tombada por órgão de preservação?	Sim () Não (x)
Qual (is)?	IPHAN/Federal () CONDEPHAAT/Estadual () Municipal ()
Descrição do Conjunto	O bairro surgiu do desmembramento do bairro Areia Branca e chegou a possuir além de casas de morada, fábricas de cerveja, de macarrão, cemitério, além da Capela de Nossa Senhora da Imaculada Conceição. Atualmente o bairro é propício para o desenvolvimento do turismo rural e de aventura.

Comunidades Tradicionais	() Quilombola () Indígena () Ribeirinha (x) de Imigração () Extrativista () Outro. Qual?
Nome do local:	Circolo Italiano di Pedreira
Endereço	Praça Cel. João Pedro, 102-A
Site / e mail	-
Número de empregados fixos:	1
Número de empregados temporários (média anual):	0
Existe cobrança de entrada? Valor?	Sim () Não (x)
Fluxo de visitantes	



GOVERNO DO ESTADO DE SÃO PAULO
SECRETARIA DE TURISMO
COORDENADORIA DE TURISMO

Possui Sinalização ?	Sim (<input checked="" type="checkbox"/>) Não (<input type="checkbox"/>)
Possui Receptivo ? (guias, monitores)	Sim (<input type="checkbox"/>) Não (<input checked="" type="checkbox"/>)
É obrigatório o acompanhamento de guia de turismo/monitor na visitação?	Sim (<input type="checkbox"/>) Não (<input checked="" type="checkbox"/>) Em partes (<input type="checkbox"/>) Quais?
É um local tombado por órgão de preservação? Qual (is)?	Sim (<input type="checkbox"/>) Não (<input checked="" type="checkbox"/>) IPHAN/Federal (<input type="checkbox"/>) CONDEPHAAT/Estadual (<input type="checkbox"/>) Municipal (<input type="checkbox"/>)
Descrição	<p>Fundado em 2001, desde 2004 está instalado aos fundos do casarão centenário da Praça Cel. João Pedro, que abriga o Museu Histórico e da Porcelana de Pedreira, tendo um centenário portão de entrada. Logo ao entrarmos em seu corredor coberto por um túnel de trepadeiras esquecemos o barulho da rua e mudamos para outro ambiente. Ao fundo, que dá para o Rio Jaguari, temos um café que segue a tradição italiana com pães, crostatas e bolos e que nos transportam ao país de origem.</p> <p>Abriga também uma escola de Língua Italiana com curso reconhecido pela F.E.C.I.B.E.S.P (Federação das Entidades Culturais Italo Brasileiras do Estado de São Paulo) e fornece informações técnicas sobre a Câmara Ítalo-Brasileira de Comércio, Indústria e Agricultura de São Paulo (ITALCAM).</p>

Lugares de manifestações de fé	(<input checked="" type="checkbox"/>) Romaria e procissão (<input type="checkbox"/>) Culto (<input type="checkbox"/>) Encontro (<input type="checkbox"/>) Referencial para mitos e narrativas de fé (<input type="checkbox"/>) Visitação de cunho religioso) (<input type="checkbox"/>) Outro. Qual?
Nome do local:	Subida ao Morro do Cristo (Via Sacra)
Endereço	Av. Joaquim Carlos, SN – Centro
Site / e mail	turismo@pedreira.sp.gov.br
Número de empregados fixos:	0
Número de empregados temporários (média anual):	0
É aberto a visitação?	Sim (<input type="checkbox"/>) Não (<input type="checkbox"/>)
Existe cobrança de entrada? Valor?	Sim (<input type="checkbox"/>) Não (<input checked="" type="checkbox"/>)



GOVERNO DO ESTADO DE SÃO PAULO
SECRETARIA DE TURISMO
COORDENADORIA DE TURISMO

Fluxo de visitantes	Aproximadamente 15 mil pessoas na Sexta –Feira da Paixão
Possui Sinalização ?	Sim (<input checked="" type="checkbox"/>) Não (<input type="checkbox"/>)
Possui Receptivo ? (guias, monitores)	Sim (<input type="checkbox"/>) Não (<input checked="" type="checkbox"/>)
É obrigatório o acompanhamento de guia de turismo/monitor na visitaçã?	Sim (<input type="checkbox"/>) Não (<input checked="" type="checkbox"/>) Em partes (<input type="checkbox"/>) Quais?
É um local tombado por órgão de preservação? Qual (is)?	Sim (<input type="checkbox"/>) Não (<input checked="" type="checkbox"/>) IPHAN/Federal (<input type="checkbox"/>) CONDEPHAAT/Estadual (<input type="checkbox"/>) Municipal (<input type="checkbox"/>)
Descrição	O Complexo, conta com painéis pintados à mão pelos artistas Pedreirenses que mostram as passagens da Via Sacra, possui também, um platô com a Imagem de Nossa Senhora Aparecida e no segundo platô a imagem do Sagrado Coração de Jesus, e todos os anos durante a Sexta –Feira Santa peregrinos de Pedreira e Região sobem o Morro do Cristo.

Lugares de manifestações de fé	(<input checked="" type="checkbox"/>) Romaria e procissão (<input type="checkbox"/>) Culto (<input type="checkbox"/>) Encontro (<input type="checkbox"/>) Referencial para mitos e narrativas de fé (<input type="checkbox"/>) Visitaçã de cunho religioso) (<input type="checkbox"/>) Outro. Qual?
Nome do local:	Procissão de Santa Rita de Cássia
Endereço	Rua Cezira de Queiroz, S/N – Centro / SP-95 antiga fábrica da Nadir Figueiredo
Site / e mail	www. Pedreira.sp.gov.br turismo@pedreira.sp.gov.br
Número de empregados fixos:	0
Número de empregados temporários (média anual):	0
É aberto a visitaçã?	Sim (<input checked="" type="checkbox"/>) Não (<input type="checkbox"/>)
Existe cobrança de entrada? Valor?	Sim (<input type="checkbox"/>) Não (<input checked="" type="checkbox"/>)
Fluxo de visitantes	10 mil pessoas na Procissão do dia 22 de maio.
Possui Sinalização ?	Sim (<input type="checkbox"/>) Não (<input checked="" type="checkbox"/>)
Possui Receptivo ? (guias, monitores)	Sim (<input type="checkbox"/>) Não (<input checked="" type="checkbox"/>)
É obrigatório o acompanhamento de	Sim (<input type="checkbox"/>) Não (<input checked="" type="checkbox"/>) Em partes (<input type="checkbox"/>) Quais?



GOVERNO DO ESTADO DE SÃO PAULO
SECRETARIA DE TURISMO
COORDENADORIA DE TURISMO

guia de turismo/monitor na visitação?	
É um local tombado por órgão de preservação? Qual (is)?	Sim () Não (x) IPHAN/Federal () CONDEPHAAT/Estadual () Municipal ()
Descrição	Construída no final dos anos de 1950, está localizada na área onde se localizava a indústria de porcelana Nadir Figueiredo, e desde os anos de 1970 realiza a tradicional Festa e Procissão de Santa Rita no dia 22 de maio em homenagem à padroeira do bairro.

Lugares de manifestações de fé	() Romaria e procissão () Culto () Encontro (x) Referencial para mitos e narrativas de fé () Visitação de cunho religioso () Outro. Qual?
---------------------------------------	---

Complexo Turístico do Morro do Cristo			
Administrada: Pública – Prefeitura Municipal de Pedreira			
Telefone: (19) 3893-4159		e-mail: turismo@pedreira.sp.gov.br	
Descrição: O acesso ao Morro existe desde 1932 quando os soldados constitucionalistas implantaram ali suas trincheiras. Na década de 1940 teve início a peregrinação ao morro durante a Sexta-feira Santa. Em 1º de maio de 1950 foi inaugurada a imagem do Sagrado Coração de Jesus, ficando o local conhecido como “Morro do Cristo”. Em 1980, foi urbanizado com calçamento de paralelepípedo e instaladas as estações da Via-Sacra em painéis de azulejos pintados pelos artistas plásticos de Pedreira que retratam o calvário de Jesus. O local também chegou a possuir um avião, modelo Viscount, da VASP, localizado no seu primeiro platô, incendiado na década de 1990. Em 1996 é inaugurada a Praça Nossa Senhora Aparecida no local onde se localizava o avião. Em 1997 inaugura-se o Monumento Constitucionalista em homenagem aos soldados pedreirenses combatentes na Revolução de 1932. Em 2000 é inaugurado o Portal, em estilo às construções de Jerusalém. Uma outra opção de acesso ao morro é por meio do Teleférico que encontra-se em processo de reativação, tendo-se a opção de reconstruir um restaurante no local. Em agosto o morro recebe o Festival de Pipas que atrai visitantes de toda a região e durante a Sexta-feira Santa o local recebe milhares de turistas e peregrinos que oram, pagam as promessas durante a caminhada. O local também proporciona uma vista privilegiada de vários pontos da cidade.			
Visitação:	<input checked="" type="checkbox"/> Aberta ao Público	<input type="checkbox"/> Fechada	<input checked="" type="checkbox"/> Gratuita <input type="checkbox"/> Paga
Horário de Visitação:			
Localização: Avenida Joaquim Carlos, s/n.º - Parque Bela Vista			
Acesso:	<input type="checkbox"/> Fácil	<input checked="" type="checkbox"/> Regular	<input type="checkbox"/> Difícil
Serviços de apoio: 1. Estacionamento			



GOVERNO DO ESTADO DE SÃO PAULO
SECRETARIA DE TURISMO
COORDENADORIA DE TURISMO

- | |
|--|
| <ol style="list-style-type: none">2. Coleta de lixo3. Transporte – Ponto de ônibus próximo ao local |
|--|

Painéis Bíblicos da Necrópole Santa Cruz			
Administrada: Público – Prefeitura Municipal de Pedreira			
Telefone: (19) 3893-4159		e-mail: turismo@pedreira.sp.gov.br	
Descrição: Retrata passagens bíblicas que podem ser apreciados ao longo do trajeto de acesso à Necrópole Santa Cruz. Muito apreciado pelos moradores e visitantes que se deslocam até o local para homenagear seus entes queridos já falecidos, em datas como dia dos pais, dia das mães e finados.			
Visitação:	<input checked="" type="checkbox"/> Aberta ao Público	<input type="checkbox"/> Fechada	<input checked="" type="checkbox"/> Gratuita <input type="checkbox"/> Paga
Horário de Visitação:			
Localização:			
Acesso:	<input checked="" type="checkbox"/> Fácil	<input type="checkbox"/> Regular	<input type="checkbox"/> Difícil
Serviços de apoio: <ol style="list-style-type: none">1. Estacionamento2. Coleta de lixo3. Transporte – Ponto de ônibus próximo ao local4. Instalações Sanitárias na Necrópole			

Morro de Maria			
Administrada: Público – Prefeitura Municipal de Pedreira			
Telefone: (19) 3893-4159		e-mail: turismo@pedreira.sp.gov.br	
Descrição: Inaugurado durante as comemorações dos 110 anos de Pedreira. Os painéis pintados em azulejos por artistas plásticos locais representam os Mistérios do Rosário.			
Visitação:	<input checked="" type="checkbox"/> Aberta ao Público	<input type="checkbox"/> Fechada	<input checked="" type="checkbox"/> Gratuita <input type="checkbox"/> Paga
Horário de Visitação:			
Localização: Rua Paulo Ferraresso, s/n.º - Acesso ao Bairro Santa Rosa e Jardim Andrade			
Acesso:	<input type="checkbox"/> Fácil	<input checked="" type="checkbox"/> Regular	<input type="checkbox"/> Difícil
Serviços de apoio: <ol style="list-style-type: none">1. Estacionamento2. Coleta de lixo3. Transporte – Ponto de ônibus próximo ao local			

Feiras/mercados de caráter cultural	
Nome do local:	Casa do Artesão



GOVERNO DO ESTADO DE SÃO PAULO
SECRETARIA DE TURISMO
COORDENADORIA DE TURISMO

Endereço	Av. Wanderley José Vicentini, s/n centro
Site / e mail	turismo@pedreira.sp.gov.br
Número de empregados fixos:	31
Número de empregados temporários (média anual):	0
É aberto a visitação?	Sim (x) Não ()
Existe cobrança de entrada? Valor?	Sim () Não (x)
Fluxo de visitantes	
Possui Sinalização ?	Sim (x) Não ()
Possui Receptivo ? (guias, monitores)	Sim () Não (x)
É obrigatório o acompanhamento de guia de turismo/monitor na visitação?	Sim () Não (x) Em partes () Quais?
É um local tombado por órgão de preservação? Qual (is)?	Sim () Não (x) IPHAN/Federal () CONDEPHAAT/Estadual () Municipal ()
Descrição	

Arquitetura civil	(x) Casa/casarão/sobrado/solar () Hospital () Casa de comércio () Orfanato/creche () Educandário/colégio/escola () Liceu () Chalé () Universidade () Coreto () Palácio/palacete () Asilo () Quinta () Chafariz/fonte/bica () Outro. Qual? Concha Acústica
--------------------------	---

Casa do Cel. João Pedro (Fundador de Pedreira) – Praça Cel. João Pedro, 141 – centro
DESCRIÇÃO:
Construída em 1893 em estilo neoclássico, sua arquitetura chama a atenção dos que passam pela cidade. Atualmente é uma propriedade particular e abriga a Loja Casarão Real.
ADMINISTRAÇÃO
<input type="checkbox"/> Municipal <input type="checkbox"/> Estadual <input type="checkbox"/> Federal <input checked="" type="checkbox"/> Privada
VISITAÇÃO



GOVERNO DO ESTADO DE SÃO PAULO
SECRETARIA DE TURISMO
COORDENADORIA DE TURISMO

<input checked="" type="checkbox"/> Aberta Público	ao	<input type="checkbox"/> Fechada	<input type="checkbox"/> Gratuita	<input type="checkbox"/> Paga
Horário de funcionamento: Seg. a Dom das 9h às 18h		Agendamento necessário		
		<input type="checkbox"/> SIM	<input checked="" type="checkbox"/> NÃO	
<input type="checkbox"/> Monitorada		<input checked="" type="checkbox"/> Auto – guiada		
LOCALIZAÇÃO				
<input checked="" type="checkbox"/> Sede		<input type="checkbox"/> Área rural		
ACESSO: VIA				
<input checked="" type="checkbox"/> Fácil		<input type="checkbox"/> Regular	<input type="checkbox"/> Difícil	

Casa do Padre Alexandrino Felicíssimo do Rego Barros				
DESCRIÇÃO:				
A casa foi construída em 1894 pelo primeiro padre da cidade em estilo neoclássico e chegou a possuir a pintura da Anunciação de Nossa Senhora em um dos tetos da casa, pintada por Pedro Gallinaro, sendo que pintou várias cenas da cidade na entrada de sua residência. Atualmente abriga a loja Artes da Roça				
ADMINISTRAÇÃO				
<input type="checkbox"/> Municipal	<input type="checkbox"/> Estadual	<input type="checkbox"/> Federal	<input checked="" type="checkbox"/> Privada	
VISITAÇÃO				
<input checked="" type="checkbox"/> Aberta Público	ao	<input type="checkbox"/> Fechada	<input checked="" type="checkbox"/> Gratuita	<input type="checkbox"/> Paga
Horário de funcionamento: Das 9h às 18 h Terça a Domingo		Agendamento necessário		
		<input type="checkbox"/> SIM	<input checked="" type="checkbox"/> NÃO	
<input type="checkbox"/> Monitorada		<input checked="" type="checkbox"/> Auto – guiada		
LOCALIZAÇÃO				
<input checked="" type="checkbox"/> Sede		<input type="checkbox"/> Área rural		
ACESSO: VIA				
<input checked="" type="checkbox"/> Fácil		<input type="checkbox"/> Regular	<input type="checkbox"/> Difícil	

Casa da Fazenda Santa Clara				
DESCRIÇÃO:				
A casa foi construída em 1890 e atualmente abriga um restaurante e um café. A decoração com peças antigas dá ao local, características de um antiquário. Possui minifazenda para as crianças. Tem acesso pelos bairros Jardim Alzira e Santa Clara através da Rua Ana Francisca de Oliveira.				
ADMINISTRAÇÃO				
<input type="checkbox"/> Municipal	<input type="checkbox"/> Estadual	<input type="checkbox"/> Federal	<input checked="" type="checkbox"/> Privada	
VISITAÇÃO				
<input checked="" type="checkbox"/> Aberta Público	ao	<input type="checkbox"/> Fechada	<input checked="" type="checkbox"/> Gratuita	<input type="checkbox"/> Paga
Horário de funcionamento: Sábados, domingos e feriados		Agendamento necessário		
		<input checked="" type="checkbox"/> SIM	<input type="checkbox"/> NÃO	
<input checked="" type="checkbox"/> Monitorada		<input type="checkbox"/> Auto – guiada		
LOCALIZAÇÃO				



GOVERNO DO ESTADO DE SÃO PAULO
SECRETARIA DE TURISMO
COORDENADORIA DE TURISMO

<input checked="" type="checkbox"/> Sede	<input type="checkbox"/> Área rural	
ACESSO: VIA		
<input checked="" type="checkbox"/> Fácil	<input type="checkbox"/> Regular	<input type="checkbox"/> Difícil

Casarão Pizzaria Venezia				
DESCRIÇÃO:				
Construída no final do século XIX, abriga atualmente uma pizzaria.				
ADMINISTRAÇÃO				
<input type="checkbox"/> Municipal	<input type="checkbox"/> Estadual	<input type="checkbox"/> Federal	<input checked="" type="checkbox"/> Privada	
VISITAÇÃO				
<input checked="" type="checkbox"/> Aberta Público	ao	<input type="checkbox"/> Fechada	<input checked="" type="checkbox"/> Gratuita	<input type="checkbox"/> Paga
Horário de funcionamento:		Agendamento necessário		
<input type="checkbox"/> Monitorada		<input type="checkbox"/> SIM	<input type="checkbox"/> NÃO	
		<input checked="" type="checkbox"/> Auto – guiada		
LOCALIZAÇÃO				
<input checked="" type="checkbox"/> Sede	<input type="checkbox"/> Área rural			
ACESSO: VIA				
<input checked="" type="checkbox"/> Fácil	<input type="checkbox"/> Regular	<input type="checkbox"/> Difícil		

Casarão Antonio Pedro				
DESCRIÇÃO:				
Construída no final do século XIX, foi propriedade da família do fundador de Pedreira, integrante da Fazenda São José. Posteriormente foi sede do Corinthians Esporte Clube de Pedreira com grande atividade social em suas dependências. Atualmente a casa abriga estabelecimentos comerciais, como cafeteria, floricultura e loja de fotografias. Na área frontal, possui uma praça, denominada José Stranieri, com árvores frondosas e o Monumento à Mãe Pedreirense, idealizado pelo ex-presidente da Academia Pedreirense de Letras, Edgardo Luis Steula.				
ADMINISTRAÇÃO				
<input type="checkbox"/> Municipal	<input type="checkbox"/> Estadual	<input type="checkbox"/> Federal	<input checked="" type="checkbox"/> Privada	
VISITAÇÃO				
<input checked="" type="checkbox"/> Aberta Público	ao	<input type="checkbox"/> Fechada	<input checked="" type="checkbox"/> Gratuita	<input type="checkbox"/> Paga
Horário de funcionamento:		Agendamento necessário		
De segunda a domingo		<input type="checkbox"/> SIM	<input checked="" type="checkbox"/> NÃO	
<input type="checkbox"/> Monitorada		<input checked="" type="checkbox"/> Auto – guiada		
LOCALIZAÇÃO				
<input checked="" type="checkbox"/> Sede	<input type="checkbox"/> Área rural			
ACESSO: VIA				
<input checked="" type="checkbox"/> Fácil	<input type="checkbox"/> Regular	<input type="checkbox"/> Difícil		

Arquitetura civil	() Casa/casarão/sobrado/solar () Hospital () Casa de comércio () Orfanato/creche (x) Educandário/colégio/escola () Liceu () Chalé
--------------------------	---



GOVERNO DO ESTADO DE SÃO PAULO
SECRETARIA DE TURISMO
COORDENADORIA DE TURISMO

	() Universidade () Coreto () Palácio/palacete () Asilo () Quinta () Chafariz/fonte/bica () Outro. Qual?
--	--

Escola Cel. João Pedro de Godoy Moreira			
DESCRIÇÃO:			
A escola foi construída há mais de 100 anos e por seus bancos passaram os mais antigos Pedreirenses alcançando os mais altos cargos e se dedicando as mais diversas atividades profissionais. Está localizada entre as ruas XV de Novembro e Cezira de Queiroz, em frente à Praça Ângelo Ferrari.			
ADMINISTRAÇÃO			
<input type="checkbox"/> Municipal	<input checked="" type="checkbox"/> Estadual	<input type="checkbox"/> Federal	Privada
VISITAÇÃO			
<input checked="" type="checkbox"/> Aberta Público	ao <input type="checkbox"/> Fechada	<input checked="" type="checkbox"/> Gratuita	<input type="checkbox"/> Paga
Horário de funcionamento:		Agendamento necessário	
		<input checked="" type="checkbox"/> SIM	<input type="checkbox"/> NÃO
<input type="checkbox"/> Monitorada	<input checked="" type="checkbox"/> Auto – guiada		
LOCALIZAÇÃO			
<input checked="" type="checkbox"/> Sede	<input type="checkbox"/> Área rural		
ACESSO: VIA			
<input checked="" type="checkbox"/> Fácil	<input type="checkbox"/> Regular	<input type="checkbox"/> Difícil	

Arquitetura civil	() Casa/casarão/sobrado/solar () Hospital () Casa de comércio () Orfanato/creche () Educandário/colégio/escola () Liceu () Chalé () Universidade () Coreto () Palácio/palacete () Asilo () Quinta (x) Chafariz/fonte/bica () Outro. Qual?
Nome do local:	Praça Ângelo Ferrari
Endereço	Av. Antonio Pedro, SN – Centro
Site / e mail	turismo@pedreira.sp.gov.br
Ano/Século da construção	1950, reformada em 2014
É aberto a visitação?	Sim (x) Não ()
Número de empregados fixos:	0
Número de empregados temporários (média anual):	0
Existe cobrança de entrada? Valor?	Sim () Não (x)



GOVERNO DO ESTADO DE SÃO PAULO
SECRETARIA DE TURISMO
COORDENADORIA DE TURISMO

Fluxo de visitantes	Não informado
Possui Sinalização ?	Sim (x) Não ()
Possui Receptivo ? (guias, monitores)	Sim () Não (x)
Descrição	Antes de ser a Praça 31 de Março, com o coreto, inaugurada em 1950, foi campo de futebol, e houve um plebiscito para a demolição do coreto e daí foi construída a fonte luminosa no lugar do coreto.
É obrigatório o acompanhamento de guia de turismo/monitor na visitação?	Sim () Não (x) Em partes () Quais?
É um local tombado por órgão de preservação? Qual (is)?	Sim () Não (x) IPHAN/Federal () CONDEPHAAT/Estadual () Municipal ()
É utilizado para outra função atualmente?	Sim () Não (x)
Qual?	

Arquitetura oficial	() Casa de câmara e cadeia (x) Paço municipal () Cadeia () Casa de intendência () Casa de fundição () Casa de alfândega () Fórum/tribunal () Residência oficial () Sede do poder executivo/legislativo/judiciário () Outro. Qual?
----------------------------	---

Paço Municipal “Hygino Amadeu Bellix”			
Endereço: Praça Eptácio Pessoa, 3 – Centro.			
DESCRIÇÃO:			
Construída em 1843 em estilo neoclássico, chegou a abrigar por muitos anos a Câmara Municipal. Remanescente de fazenda cafeeira de propriedade da família Pires de Ávila. Abriga a Prefeitura desde a emancipação da cidade até os dias atuais.			
ADMINISTRAÇÃO			
<input checked="" type="checkbox"/> Municipal	<input type="checkbox"/> Estadual	<input type="checkbox"/> Federal	<input type="checkbox"/> Privada
VISITAÇÃO			
<input checked="" type="checkbox"/> Aberta ao Público	<input type="checkbox"/> Fechada	<input checked="" type="checkbox"/> Gratuita	<input type="checkbox"/> Paga
Horário de funcionamento:		Agendamento necessário	
		<input type="checkbox"/> SIM	<input checked="" type="checkbox"/> NÃO



GOVERNO DO ESTADO DE SÃO PAULO
SECRETARIA DE TURISMO
COORDENADORIA DE TURISMO

<input type="checkbox"/> Monitorada	<input checked="" type="checkbox"/> Auto – guiada	
LOCALIZAÇÃO		
<input checked="" type="checkbox"/> Sede	<input type="checkbox"/> Área rural	
ACESSO: VIA		
<input checked="" type="checkbox"/> Fácil	<input type="checkbox"/> Regular	<input type="checkbox"/> Difícil

Arquitetura Religiosa	() Igreja () Basílica () Catedral () Sé () Santuário () Capela () Ermida () Abadia () Oratório () Casa Paroquial () Casa Capitular () Casa da Providência () Palácio Arquiepiscopal () Mosteiro () Seminário () Convento (x) Templo () Templo de religião de matriz africana () Outro. Qual?
------------------------------	---

Templo Ninho do Dragão				
Administrada: PRIVADA – Pedreira EcoPark				
Telefone: (19) 99196-9690		e-mail: contato@pedreiraecopark.com		
Descrição: Cercado por colinas e montanhas, é um Templo Universalista. Recebe, aceita e acolhe todos os públicos, todos os credos, todas as convicções e todas as dúvidas. Não discrimina, não divide, porque é um templo atual e coerente à diversidade. É um ambiente para despertar o <i>templo interno</i> de cada um. Trabalha com sincretismo e união. Sua caracterização foi inspirada nos antigos templos tibetano, mas não por uma questão de preferência sectária. Os moldes foram estipulados em SOLIDARIEDADE ao povo e cultura do Tibet, que, após a invasão ao seu território a partir da déc. de 1950, tiveram cerca de 6.000 templos destruídos. Simbolicamente, reconstruímos um. Porque a mensagem deste templo é que a compreensão, compaixão e amor a tudo superam. O templo é uma homenagem simbólica, um espaço para a paz e cultivo da sabedoria interior, que se fundamenta na construção de um ambiente de meditação, diálogo e crescimento coletivo.				
Visitação:	<input type="checkbox"/> Aberta ao Público	<input type="checkbox"/> Fechada	<input type="checkbox"/> Gratuita	<input checked="" type="checkbox"/> Paga
Horário de Visitação: 7h às 22h, após agendamento.				
Localização: Estrada Oswaldo Chiqueto Rizzo, nº2401				
Acesso:	<input type="checkbox"/> Fácil	<input checked="" type="checkbox"/> Regular	<input type="checkbox"/> Difícil	
Serviços de apoio: <ol style="list-style-type: none">1. Estacionamento interno2. Coleta de lixo3. Guias4. Restaurante (em processo de abertura)5. Instalações Sanitárias6. Site com mapa informativo: www.pedreiraecopark.com.br				



GOVERNO DO ESTADO DE SÃO PAULO
SECRETARIA DE TURISMO
COORDENADORIA DE TURISMO

Arquitetura Religiosa	(x) Igreja () Basílica () Catedral () Sé () Santuário () Capela () Ermida () Abadia () Oratório () Casa Paroquial () Casa Capitular () Casa da Providência () Palácio Arquiepiscopal () Mosteiro () Seminário () Convento () Templo () Templo de religião de matriz africana () Outro. Qual?
------------------------------	---

Igreja Matriz de Sant'Ana			
Administrada: PRIVADA - Paróquia Sant' Ana			
Telefone: (19) 3893-1785		e-mail: secretariaparoquiasantana@bol.com.br	
Descrição: Construída entre o final do século XIX e início do século XX em estilo neogótico, possui na fachada vitrais que retratam passagens bíblicas e a Capela do Santíssimo foi decorada com pinturas feitas por artistas plásticos da cidade. Em comemoração ao Centenário da Paróquia em 1999 foi erigido um monumento homenageando os sacerdotes que já passaram pela igreja.			
Visitação:	<input checked="" type="checkbox"/> Aberta ao Público	<input type="checkbox"/> Fechada	<input checked="" type="checkbox"/> Gratuita <input type="checkbox"/> Paga
Horário de Visitação: Aberto diariamente das 9h às 20h			
Localização: Praça da Matriz, s/n.º - Centro			
Acesso:	<input checked="" type="checkbox"/> Fácil	<input type="checkbox"/> Regular	<input type="checkbox"/> Difícil
Serviços de apoio: 1. Estacionamento na rua com fácil acesso 2. Instalação sanitária pública precisando de reforma. 3. Coleta de lixo 4. Transporte – Ponto de ônibus e ponto de táxi localizado próximo ao local.			

Igreja Matriz de Santo Antonio			
Administrada: PRIVADA - Paróquia Santo Antonio			
Telefone: (19) 3893-3341		e-mail: psantoantonio01@ig.com.br	
Descrição: A construção da igreja teve início em maio de 1973, em terreno doado em 1972 pelo Dr. Sylvio de Aguiar Maya, sendo que foi construída em louvor a Santo Antonio de Pádua, vindo a mesma a receber um novo projeto visual e arquitetônico em sua fachada, englobando sua área frontal um jardim com a imagem do santo, sendo posteriormente a imagem colocada na torre da igreja.			
Visitação:	<input checked="" type="checkbox"/> Aberta ao Público	<input type="checkbox"/> Fechada	<input checked="" type="checkbox"/> Gratuita <input type="checkbox"/> Paga
Horário de Visitação: Aberto diariamente das 9h às 20h			
Localização: Rua Alfredo Martinelli, s/n.º - Vila Santo Antonio			



GOVERNO DO ESTADO DE SÃO PAULO
SECRETARIA DE TURISMO
COORDENADORIA DE TURISMO

Acesso:	<input checked="" type="checkbox"/> Fácil	<input type="checkbox"/> Regular	<input type="checkbox"/> Difícil
Serviços de apoio: 7. Estacionamento na rua com fácil acesso 8. Coleta de lixo 9. Transporte – Ponto de ônibus e ponto de táxi localizado próximo ao local. 10. Instalações Sanitárias			

Igreja Matriz Nossa Senhora Aparecida			
Administrada: PRIVADA - Paróquia Nossa Senhora Aparecida			
Telefone: (19)		e-mail:	
Descrição: A igreja reúne a população católica de um dos bairros mais populosos da cidade, o Jardim Triunfo, e arredores.			
Visitação:	<input checked="" type="checkbox"/> Aberta ao Público	<input type="checkbox"/> Fechada	<input checked="" type="checkbox"/> Gratuita <input type="checkbox"/> Paga
Horário de Visitação:			
Localização:			
Acesso:	<input checked="" type="checkbox"/> Fácil	<input type="checkbox"/> Regular	<input type="checkbox"/> Difícil
Serviços de apoio: 1. Estacionamento 2. Coleta de lixo 3. Transporte – Ponto de ônibus próximo ao local 4. Instalações Sanitárias			

Arquitetura Religiosa	() Igreja () Basílica () Catedral () Sé () Santuário (x) Capela () Ermida () Abadia () Oratório () Casa Paroquial () Casa Capitular () Casa da Providência () Palácio Arquiepiscopal () Mosteiro () Seminário () Convento () Templo () Templo de religião de matriz africana () Outro. Qual?
------------------------------	---

Capela Nossa Senhora da Imaculada Conceição			
Administrada: PRIVADA - Paróquia Santo Antonio			
Telefone: (19) 3893-3341		e-mail: psantoantonio01@ig.com.br	
Descrição: Construída entre os séculos XVIII e XIX, possui altar com imagem da padroeira proveniente da França e outras imagens vindas de Portugal; possui também sinos da época do Império e graças aos seus moradores, mantém as principais atividades religiosas, como os festejos da padroeira, Nossa Senhora Imaculada Conceição.			
Visitação:	<input checked="" type="checkbox"/> Aberta ao	<input type="checkbox"/> Fechada	<input checked="" type="checkbox"/> Gratuita <input type="checkbox"/> Paga



GOVERNO DO ESTADO DE SÃO PAULO
SECRETARIA DE TURISMO
COORDENADORIA DE TURISMO

	Público		
Horário de Visitação: Aberto em dia de missas ou com horário marcado			
Localização: Estrada Basílio Vieira de Godoy, s/n.º - Entre Montes			
Acesso:	<input type="checkbox"/> Fácil	<input checked="" type="checkbox"/> Regular	<input type="checkbox"/> Difícil
Serviços de apoio: <ol style="list-style-type: none">1. Estacionamento na rua com fácil acesso2. Coleta de lixo3. Instalações Sanitárias4. Sinalização Turística para chegar à Capela			

Capela Santa Rita			
Administrada: PRIVADA - Paróquia Sant' Ana			
Telefone: (19) 3893-1785		e-mail: secretariaparoquiasantana@bol.com.br	
Descrição: Construída no final dos anos de 1950, está localizada na área onde se localizava a indústria de porcelana Nadir Figueiredo, e desde os anos de 1970 realiza a tradicional Festa e Procissão de Santa Rita no dia 22 de maio em homenagem à padroeira do bairro.			
Visitação:	<input checked="" type="checkbox"/> Aberta ao Público	<input type="checkbox"/> Fechada	<input checked="" type="checkbox"/> Gratuita <input type="checkbox"/> Paga
Horário de Visitação: Aberto somente em dia de missas			
Localização: Estrada Morvan Dias de Figueiredo, s/n.º - Nadir Figueiredo			
Acesso:	<input type="checkbox"/> Fácil	<input checked="" type="checkbox"/> Regular	<input type="checkbox"/> Difícil
Serviços de apoio: <ol style="list-style-type: none">1. Estacionamento da própria Capela2. Coleta de lixo3. Transporte – Ponto de ônibus próximo ao local4. Instalações Sanitárias			

Capela Bom Jesus			
Administrada: PRIVADA - Paróquia Sant' Ana			
Telefone: (19) 3893-1785		e-mail: secretariaparoquiasantana@bol.com.br	
Descrição: Construída em 1896 em estilo colonial, em terreno doado pelo Cel. João Pedro de Godoy Moreira, retrata a fé religiosa do povo do final do século XIX, sendo que foi provisionada por Dom Joaquim Arcoverde de Albuquerque Cavalcante, Bispo de São Paulo e benta pelo Padre Alexandrino Felicíssimo do Rego Barros em 9 de março de 1897.			
Visitação:	<input checked="" type="checkbox"/> Aberta ao Público	<input type="checkbox"/> Fechada	<input checked="" type="checkbox"/> Gratuita <input type="checkbox"/> Paga
Horário de Visitação: Aberto somente em dia de missas			
Localização: Rua Bom Jesus, s/n.º - Vila Canesso			
Acesso:	<input checked="" type="checkbox"/> Fácil	<input type="checkbox"/> Regular	<input type="checkbox"/> Difícil



GOVERNO DO ESTADO DE SÃO PAULO
SECRETARIA DE TURISMO
COORDENADORIA DE TURISMO

Serviços de apoio:

1. Estacionamento na rua com fácil acesso
2. Coleta de lixo
3. Transporte – Ponto de ônibus e ponto de táxi localizado próximo ao local.

Arquitetura Industrial/Agrícola	() Engenho () Moinho/Usina () Celeiro () Alambique/vinicola (x) Fábrica () Casa de Operários () Fazenda () Senzala () Casa de Chácara/Sítio/fazenda/engenho () Outro. Qual?
Nome do local:	Porcelana Bela Vista
Endereço	Rua Francisco Pintor Junior s/nº - Pq. Bela Vista
Site / e mail	http://www.porcelanabelavista.com.br/
Ano/Século da construção	1964
É aberto a visitação?	Sim (x) Não () – Agendamento
Número de empregados fixos:	150
Número de empregados temporários (média anual):	-
Existe cobrança de entrada? Valor?	Sim () Não (x)
Fluxo de visitantes	100/mês
Possui Sinalização?	Sim () Não ()
Possui Receptivo ? (guias, monitores)	Sim () Não ()
É obrigatório o acompanhamento de guia de turismo/monitor na visitação?	Sim (x) Não () Em partes () Quais?
É um local tombado por órgão de preservação? Qual (is)?	Sim () Não (x) IPHAN/Federal () CONDEPHAAT/Estadual () Municipal ()
Descrição	Fundada em 1963 na cidade de Pedreira, interior do Estado de São Paulo a Indústria de Porcelana Bela Vista vem se destacando na produção de porcelana da mais alta qualidade



GOVERNO DO ESTADO DE SÃO PAULO
SECRETARIA DE TURISMO
COORDENADORIA DE TURISMO

	<p>atendendo a todas as necessidade tanto no varejo como no atacado.</p> <p>Sua linha de produtos vai desde utilidades domésticas como jogo de café/chá, sopeira e adornos. A empresa conta ainda com uma larga experiência em peças promocionais como canecas, cinzeiro, etc atendendo a empresas dos mais variados setores da economia.</p> <p>Para quem se dedica a nobre atividade de pintura à mão, a Indústria de Porcelana Bela Vista possui uma linha exclusiva de peças brancas com alto padrão de qualidade facilitando o trabalho do artista e melhorando o resultado final.</p> <p>Além de toda a grande linha de produtos de utilidades domésticas e decoração, a Indústria de Porcelana Bela Vista desenvolve produtos exclusivos junto ao cliente. Se você tem uma necessidade ou idéia, entre em contato conosco e teremos o maior prazer em elaborar um projeto exclusivo para você ou sua empresa.</p>
É utilizado para outra função atualmente?	Sim () Não (x)
Qual?	

Arquitetura Industrial/Agrícola	() Engenho () Moinho/Usina () Celeiro () Alambique/vinicola (x) Fábrica () Casa de Operários () Fazenda () Senzala () Casa de Chácara/Sítio/fazenda/engenho () Outro. Qual?
Nome do local:	Cerâmica São Joaquim
Endereço	Rua Sebastião Canesso, 4 - Vila Canesso
Site / e mail	http://www.canecassaojoaquim.com.br
Ano/Século da construção	1956
É aberto a visitação?	Sim (x) Não () – Agendamento
Número de empregados fixos:	30
Número de empregados temporários (média anual):	-
Existe cobrança de	Sim () Não (x)



GOVERNO DO ESTADO DE SÃO PAULO
SECRETARIA DE TURISMO
COORDENADORIA DE TURISMO

entrada? Valor?	
Fluxo de visitantes	100/mês
Possui Sinalização ?	Sim (<input checked="" type="checkbox"/>) Não (<input type="checkbox"/>)
Possui Receptivo ? (guias, monitores)	Sim (<input checked="" type="checkbox"/>) Não (<input type="checkbox"/>)
É obrigatório o acompanhamento de guia de turismo/monitor na visitação?	Sim (<input checked="" type="checkbox"/>) Não (<input type="checkbox"/>) Em partes (<input type="checkbox"/>) Quais?
É um local tombado por órgão de preservação? Qual (is)?	Sim (<input type="checkbox"/>) Não (<input checked="" type="checkbox"/>) IPHAN/Federal (<input type="checkbox"/>) CONDEPHAAT/Estadual (<input type="checkbox"/>) Municipal (<input type="checkbox"/>)
Descrição	A Porcelana São Joaquim é líder no segmento de canecas personalizadas, marcando sua presença nos principais festivais de chopp. Fundada em 12 de julho de 1956, portanto há mais de 57 anos no mercado, iniciou suas atividades produzindo xícaras e bibelôs. Na metade dos anos 60 entrou para o mercado de canecas para chopp e permanece até hoje sempre buscando inovar seus produtos prezando pela qualidade e bons preços. Além das canecas para chopp, a empresa produz também canecas para quentão, vinho, steinhaeger, refrigerante além de garrafas de porcelana personalizadas para cachaças, vinhos, licores e perfumaria. Hoje para atendermos ainda melhor o mercado de porcelanas também temos uma linha completa para hotéis e restaurantes com aparelhos de jantar, brindes entre outros. Nossos produtos são fabricados com princípios artesanais em sua maioria passando por processos manuais, mas não deixando de acompanhar o mercado que exige em algumas etapas de produção, fornos, máquinas e equipamentos atualizados. Conheça um pouco mais de nossos produtos navegando por nosso site. Venha nos fazer uma visita e aproveite para conhecer a cidade de Pedreira no interior de São Paulo e faça bons negócios.
É utilizado para outra função atualmente? Qual?	Sim (<input type="checkbox"/>) Não (<input checked="" type="checkbox"/>)

Arquitetura Funerária	(<input type="checkbox"/>) Panteão (<input type="checkbox"/>) Mausoléu (<input checked="" type="checkbox"/>) Cruzeiro (<input type="checkbox"/>) Túmulo (<input type="checkbox"/>) Memorial (<input type="checkbox"/>) Cemitério (<input type="checkbox"/>) Outro. Qual?
Nome do local:	Morro do Cruzeiro



GOVERNO DO ESTADO DE SÃO PAULO
SECRETARIA DE TURISMO
COORDENADORIA DE TURISMO

Endereço	Rua Ângelo Ferrari , Cidade Nova – 19 38934159
Site / e mail	turismo@pedreira.sp.gov.br
Ano/Século da construção	1956
É aberto a visitação?	Sim (<input checked="" type="checkbox"/>) Não (<input type="checkbox"/>)
Número de empregados fixos:	1
Número de empregados temporários (média anual):	0
Existe cobrança de entrada? Valor?	Sim (<input type="checkbox"/>) Não (<input checked="" type="checkbox"/>)
Fluxo de visitantes	Não informado
Possui Sinalização ?	Sim (<input type="checkbox"/>) Não (<input checked="" type="checkbox"/>)
Possui Receptivo ? (guias, monitores)	Sim (<input type="checkbox"/>) Não (<input checked="" type="checkbox"/>)
É obrigatório o acompanhamento de guia de turismo/monitor na visitação?	Sim (<input type="checkbox"/>) Não (<input checked="" type="checkbox"/>) Em partes (<input type="checkbox"/>) Quais?
É um local tombado por órgão de preservação? Qual (is)?	Sim (<input type="checkbox"/>) Não (<input checked="" type="checkbox"/>) IPHAN/Federal (<input type="checkbox"/>) CONDEPHAAT/Estadual (<input type="checkbox"/>) Municipal (<input type="checkbox"/>)
Descrição	O primeiro Cruzeiro foi construído em 1956, em terreno doado pelas famílias Trolezi e Thomazini. Demolido, atualmente foi construído um novo cruzeiro com a implantação de praça e estacionamento ao redor para os visitantes que se deslocam até o morro e ao cemitério.

Arquitetura Funerária	(<input type="checkbox"/>) Panteão (<input type="checkbox"/>) Mausoléu (<input type="checkbox"/>) Cruzeiro (<input checked="" type="checkbox"/>) Túmulo (<input type="checkbox"/>) Memorial (<input type="checkbox"/>) Cemitério (<input type="checkbox"/>) Outro. Qual?
Nome do local:	Túmulo do Fundador de Pedreira
Endereço	Rua Ângelo Ferrari , 201 - Cidade Nova
Site / e mail	turismo@pedreira.sp.gov.br
Ano/Século da construção	1913
É aberto a visitação?	Sim (<input checked="" type="checkbox"/>) Não (<input type="checkbox"/>)
Número de empregados fixos:	1



GOVERNO DO ESTADO DE SÃO PAULO
SECRETARIA DE TURISMO
COORDENADORIA DE TURISMO

Número de empregados temporários (média anual):	0
Existe cobrança de entrada? Valor?	Sim () Não (x)
Fluxo de visitantes	-
Possui Sinalização ?	Sim () Não (x)
Possui Receptivo ? (guias, monitores)	Sim () Não (x)
É obrigatório o acompanhamento de guia de turismo/monitor na visitaçãõ?	Sim () Não (x) Em partes () Quais?
É um local tombado por órgão de preservação?	Sim () Não (x)
Qual (is)?	IPHAN/Federal () CONDEPHAAT/Estadual () Municipal ()
Descrição	Construído em mármore de carrara, repousam nesse jazigo os restos mortais do fundador de Pedreira, o Cel. João Pedro de Godoy Moreira (1836-1913) e sua primeira esposa, Francisca Eugênia Alves Moreira, falecida em 1907. Fica localizado na parte antiga da necrópole, nas proximidades da Capela Nossa Senhora do Carmo.

Obras de Infraestrutura	() Viaduto/ponte () Tunel (x) Caixa d'Água () Aqueduto () Trapiche/Pier () Marina () Porto () Quebra-mar/molhe () Barragem/Represa() Farol () Estrutura Ferroviária () Estrutura rodoviária () Estrutura aeroportuária () Rotunda () Elevador/Funicular() Torre () Teleférico () Outro. Qual?
--------------------------------	---



GOVERNO DO ESTADO DE SÃO PAULO
SECRETARIA DE TURISMO
COORDENADORIA DE TURISMO

Nome do local:	Xícara da Vila Monte Alegre
Endereço	Rua Soldado Almir Bernardo, SN – Vila monte Alegre
Site / e mail	turismo@pedreira.sp.gov.br
Ano/Século da construção	Década de 70
É aberto a visitação?	Sim (<input checked="" type="checkbox"/>) Não (<input type="checkbox"/>)
Número de empregados fixos:	1
Número de empregados temporários (média anual):	0
Existe cobrança de entrada? Valor?	Sim (<input type="checkbox"/>) Não (<input checked="" type="checkbox"/>)
Fluxo de visitantes	Não informado
Possui Sinalização ?	Sim (<input type="checkbox"/>) Não (<input checked="" type="checkbox"/>)
Possui Receptivo ? (guias, monitores)	Sim (<input type="checkbox"/>) Não (<input checked="" type="checkbox"/>)
É obrigatório o acompanhamento de guia de turismo/monitor na visitação?	Sim (<input type="checkbox"/>) Não (<input checked="" type="checkbox"/>) Em partes (<input type="checkbox"/>) Quais?
É um local tombado por órgão de preservação? Qual (is)?	Sim (<input type="checkbox"/>) Não (<input checked="" type="checkbox"/>) IPHAN/Federal (<input type="checkbox"/>) CONDEPHAAT/Estadual (<input type="checkbox"/>) Municipal (<input type="checkbox"/>)
Descrição	A Caixa D'Água foi construída na década de 70 junto com as casas populares da Vila Monte, ela foi construída em formato de xícara para homenagear as inúmeras fábricas de porcelana que existiam no município na época. A Caixa D'Água pode ser vista em diversos pontos de Pedreira.
É utilizado para outra função atualmente?	Sim (<input checked="" type="checkbox"/>) Não (<input type="checkbox"/>)
Qual?O Local onde está localizado a Caixa d'água em formato de xícara hoje funciona como um centro comunitário	

Lugares de Cultura / Outros	(<input type="checkbox"/>) Obra de interesse artístico(<input type="checkbox"/>) Cineclube (<input type="checkbox"/>) Museu/Memorial(<input type="checkbox"/>) Biblioteca(<input type="checkbox"/>) Teatro/Anfiteatro (<input checked="" type="checkbox"/>) Centro Cultural/Casa de Cultura/Galeria (<input type="checkbox"/>) Outro. Qual?
------------------------------------	--



GOVERNO DO ESTADO DE SÃO PAULO
SECRETARIA DE TURISMO
COORDENADORIA DE TURISMO

Nome do local:	Centro Cultural "Professor José Gilberto Gonçalves Jampaulo"
Endereço	Rua Xv de novembro 595 – Centro
Site / e mail	www.pedreira.sp.gov.br cultura@pedreira.sp.gov.br
Ano/Século da construção	1989
É aberto a visitação?	Sim (<input checked="" type="checkbox"/>) Não (<input type="checkbox"/>)
Número de empregados fixos:	22
Número de empregados temporários (média anual):	3
Existe cobrança de entrada? Valor?	Sim (<input type="checkbox"/>) Não (<input checked="" type="checkbox"/>)
Fluxo de visitantes	Aproximadamente 1.000 pessoas/mês
Possui Sinalização ?	Sim (<input type="checkbox"/>) Não (<input checked="" type="checkbox"/>)
Possui Receptivo ? (guias, monitores)	Sim (<input type="checkbox"/>) Não (<input checked="" type="checkbox"/>)
É obrigatório o acompanhamento de guia de turismo/monitor na visitação?	Sim (<input type="checkbox"/>) Não (<input checked="" type="checkbox"/>) Em partes (<input type="checkbox"/>) Quais?
É um local tombado por órgão de preservação? Qual (is)?	Sim (<input type="checkbox"/>) Não (<input checked="" type="checkbox"/>) IPHAN/Federal (<input type="checkbox"/>) CONDEPHAAT/Estadual (<input type="checkbox"/>) Municipal (<input type="checkbox"/>)
Descrição	Inaugurado desde 1989, o Centro Cultural oferece cursos gratuitos de Ballet, Ballet de Ponta, Dança Contemporânea, Danças Brasileiras, Jazz, Pintura em Tela, Pintura em Tecido, Violão Teclado, Teatro, Artes Circenses e Escultura, além dos cursos oferecido pelo Projeto Guri que possui uma unidade dentro do Centro Cultural.
É utilizado para outra função atualmente?	Sim (<input type="checkbox"/>) Não (<input checked="" type="checkbox"/>)
Qual?	

Lugares de Cultura / Outros	(<input type="checkbox"/>) Obra de interesse artístico (<input type="checkbox"/>) Cineclube (<input checked="" type="checkbox"/>) Museu/Memorial (<input type="checkbox"/>) Biblioteca (<input type="checkbox"/>) Teatro/Anfiteatro (<input type="checkbox"/>) Centro Cultural/Casa de Cultura/Galeria (<input type="checkbox"/>) Outro. Qual?
Nome do local:	Museu Histórico e da Porcelana de Pedreira



GOVERNO DO ESTADO DE SÃO PAULO
SECRETARIA DE TURISMO
COORDENADORIA DE TURISMO

Endereço	Praça Cel. Joao Pedro – Centro
Site / e mail	www.museupedreira.blogspot.com.br museu.pedreira@gmail.com
Ano/Século da construção	1980
É aberto a visitação?	Sim (<input checked="" type="checkbox"/>) Não (<input type="checkbox"/>)
Número de empregados fixos:	02
Número de empregados temporários (média anual):	
Existe cobrança de entrada? Valor?	Sim (<input type="checkbox"/>) Não (<input checked="" type="checkbox"/>)
Fluxo de visitantes	16.541 – n.º de visitantes em 2015
Possui Sinalização ?	Sim (<input checked="" type="checkbox"/>) Não (<input type="checkbox"/>)
Possui Receptivo ? (guias, monitores)	Sim (<input checked="" type="checkbox"/>) Não (<input type="checkbox"/>)
É obrigatório o acompanhamento de guia de turismo/monitor na visitação?	Sim (<input type="checkbox"/>) Não (<input checked="" type="checkbox"/>) Em partes (<input type="checkbox"/>) Quais?
Descrição	O acervo é uma síntese de mais de cem anos de história de Pedreira, representada em temas como, fundação de Pedreira, imigração italiana, ferrovia, urbanização e transporte, cultura, astronomia, esportes, comércio, saúde, comunicação, religião, indústria e a história da porcelana, tendo já sediado mais de 150 exposições temporárias abordando temas locais, estaduais e nacionais e conta com coleções de peças com legendas em três idiomas (português inglês e espanhol). Em 2015, o Museu Histórico celebrou 35 anos.
É um local tombado por órgão de preservação? Qual (is)?	Sim (<input type="checkbox"/>) Não (<input checked="" type="checkbox"/>) IPHAN/Federal (<input type="checkbox"/>) CONDEPHAAT/Estadual (<input type="checkbox"/>) Municipal (<input type="checkbox"/>)



GOVERNO DO ESTADO DE SÃO PAULO
SECRETARIA DE TURISMO
COORDENADORIA DE TURISMO

D.3 - Eventos

Principais eventos que atraem público externo.	
Nome do evento:	Carnaval do SOS
Descrição do evento	
Demanda: Características:	(x) municipal () regional () nacional () internacional
	() Esportivo () Religioso () Exposição () Feira () Temático (x) Comemorativo () Artístico Cultural
	() Outros. Qual _____ Estimativa do Número de Visitantes: 2018: 1.000 2017: 1.000 2016: 1.000 2015: 1.000

Principais eventos que atraem público externo.	
Nome do evento:	Encenação da Paixão de Cristo
Descrição do evento	A Paixão de Cristo vem se desenvolvendo ano a ano num momento de fé com os alunos do curso de Teatro do Centro Cultural nos papéis principais e conta também com a participação da População Pedreirenses como figurantes e na procissão do fogaréu
Demanda: Características:	(x) municipal () regional () nacional () internacional
	() Esportivo (x) Religioso () Exposição () Feira () Temático () Comemorativo () Artístico Cultural
	() Outros. Qual _____ Estimativa do Número de Visitantes: 2018: 1.200 2017: 1.200 2016: 1.200 2015: 1.200

Principais eventos que atraem público externo.	
Nome do evento:	Re Virada Cultural
Descrição do evento	Evento que acontece todo ano com parcerias entre AGEMCAMP, Prefeitura Municipal de Pedreira e Governo do Estado de São Paulo, onde visa difundir e divulgar a Cultura local e bem como apresentar produtos culturais vindos de outras localidades da RMC (Região Metropolitana de Campinas) e também de todo o Estado de São Paulo, onde o evento acontece sempre em um final de semana de quinta-feira à domingo.
Demanda: Características:	(x) municipal () regional () nacional () internacional
	() Esportivo () Religioso () Exposição () Feira (x) Temático () Comemorativo (x) Artístico Cultural
	() Outros. Qual _____ Estimativa do Número de Visitantes: 2017:5.000 2016: 5.000 2015: 5.000 2014: 5.000



GOVERNO DO ESTADO DE SÃO PAULO
SECRETARIA DE TURISMO
COORDENADORIA DE TURISMO

Principais eventos que atraem público externo.	
Nome do evento:	Encontro de Fuscas
Descrição do evento	O encontro de Fuscas foi uma iniciativa do Rotary Clube de Pedreira e a Maçonaria em parceria com o Lar dos Velhos e a APAE, devido aos inúmeros fuscas existentes em Pedreira, hoje a festa cresce todos os anos surgindo no município o Clube do Fusca.
Demanda: Características:	<input checked="" type="checkbox"/> municipal <input type="checkbox"/> regional <input type="checkbox"/> nacional <input type="checkbox"/> internacional
	<input type="checkbox"/> Esportivo <input type="checkbox"/> Religioso <input checked="" type="checkbox"/> Exposição <input type="checkbox"/> Feira <input type="checkbox"/> Temático <input type="checkbox"/> Comemorativo <input type="checkbox"/> Artístico Cultural <input type="checkbox"/> Outros. Qual _____
	Estimativa do Número de Visitantes: 2017: 4.500 2016: 4.500 2015: 4.500 2014: 4.500

Principais eventos que atraem público externo.	
Nome do evento:	Comemorações do Aniversário da Cidade
Descrição do evento	Todo ano na semana do dia 31 de Outubro onde é comemorado o aniversário do Município de Pedreira, é desenvolvida uma programação artística e cultural diferenciada para oferecer a população Pedreirense. As Festividades acontecem em Praça Pública gratuitamente para a população.
Demanda: Características:	<input checked="" type="checkbox"/> municipal <input type="checkbox"/> regional <input type="checkbox"/> nacional <input type="checkbox"/> internacional
	<input type="checkbox"/> Esportivo <input type="checkbox"/> Religioso <input type="checkbox"/> Exposição <input type="checkbox"/> Feira <input type="checkbox"/> Temático <input checked="" type="checkbox"/> Comemorativo <input type="checkbox"/> Artístico Cultural <input type="checkbox"/> Outros. Qual _____
	Estimativa do Número de Visitantes: 2017: 3.500 2016: 3.500 2015: 3.500 2014: 3.500

Principais eventos que atraem público externo.	
Nome do evento:	Tradicional Festa de Santo Antonio
Descrição do evento	A Tradicional Festa de Santo Antonio, acontece há 30 anos com destaque para as comidas, bebidas típicas, e o delicioso bolo de Santo Antonio oferecido no dia 13 de junho
Demanda: Características:	<input checked="" type="checkbox"/> municipal <input type="checkbox"/> regional <input type="checkbox"/> nacional <input type="checkbox"/> internacional
	<input type="checkbox"/> Esportivo <input checked="" type="checkbox"/> Religioso <input type="checkbox"/> Exposição <input type="checkbox"/> Feira <input type="checkbox"/> Temático <input type="checkbox"/> Comemorativo <input type="checkbox"/> Artístico Cultural <input type="checkbox"/> Outros. Qual _____
	Estimativa do Número de Visitantes: 2017: 15.000 2016: 15.000 2015: 15.000 2014: 15.000



GOVERNO DO ESTADO DE SÃO PAULO
SECRETARIA DE TURISMO
COORDENADORIA DE TURISMO

Principais eventos que atraem público externo.	
Nome do evento:	Programação Natalina
Descrição do evento	Durante todo o mês de Dezembro de cada ano a Praça Ângelo Ferrari ganha enfeites e ornamentos natalinos onde dentro deste clima é realizada nos finais de semana uma Programação Especial de Natal com artistas locais e artistas de toda a Região, como bandas itinerantes de Papai Noel, Orquestras, Bandas Musicais, Academias de Danças. Já a Parada de Natal acontece na Abertura desta Programação que culmina com o ascender das Luzes de natal na Praça onde denomina-se o Luzes de Natal, a Parada conta com a participação dos alunos das escolas municipais, estaduais e grupos do Município de Pedreira na composição da Parada.
Demanda: Características:	<input checked="" type="checkbox"/> municipal <input type="checkbox"/> regional <input type="checkbox"/> nacional <input type="checkbox"/> internacional
	<input type="checkbox"/> Esportivo <input type="checkbox"/> Religioso <input type="checkbox"/> Exposição <input type="checkbox"/> Feira <input checked="" type="checkbox"/> Temático <input type="checkbox"/> Comemorativo <input type="checkbox"/> Artístico Cultural <input type="checkbox"/> Outros. Qual _____
	Estimativa do Número de Visitantes: 2017: 7.000 2016: 6.000 2015: 6.000 2014: 5.000

Principais eventos que atraem público externo.	
Nome do evento:	Comemorações da Padroeira Santana
Descrição do evento	A Festa de Sant'Ana, padroeira de nossa cidade, ocorre todo o ano, no mês de Julho. Durante esse período temos a programação religiosa com a novena à Sant'Ana e acontecem também as festividades como a quermesse, onde há diversas barracas com praça de alimentação e apresentação de shows. O dia de Sant'Ana é celebrado no dia 26 de julho, e nesse dia ocorre a Procissão e Missas em honra à padroeira e o encerramento das festividades. Sempre marcada como forte tradição na cidade, a festa de Sant'Ana costuma se destacar por atrair muitas famílias locais e de outras cidades, ao proporcionar ambiente agradável e acolhedor, mesmo na programação festiva!
Demanda: Características:	<input checked="" type="checkbox"/> municipal <input type="checkbox"/> regional <input type="checkbox"/> nacional <input type="checkbox"/> internacional
	<input type="checkbox"/> Esportivo <input checked="" type="checkbox"/> Religioso <input type="checkbox"/> Exposição <input type="checkbox"/> Feira <input type="checkbox"/> Temático <input type="checkbox"/> Comemorativo <input type="checkbox"/> Artístico Cultural <input type="checkbox"/> Outros. Qual _____
	Estimativa do Número de Visitantes: 2017: 20.000 2016: 20.000 2015: 20.000 2014: 20.000



GOVERNO DO ESTADO DE SÃO PAULO
SECRETARIA DE TURISMO
COORDENADORIA DE TURISMO

D.4 - Gastronomia

Pratos típicos, bebidas, produção agrícola específica, técnica de produção e processamento de alimentos etc.	
Nome do prato / bebida:	Pintado na Brasa
Local (is) para consumo	Restaurante Peixada do Lago
Nome:	Restaurante Peixada do Lago
Site / e mail	http://www.peixadadolago.com.br/
Endereço	Estrada Municipal - Cascalho - SP 95/Km 54
Número de empregados fixos:	21
Valor médio do prato/bebida	R\$ 112,00 com acompanhamentos
É tombado como patrimônio Imaterial?	Sim () Não (x) IPHAN/Federal () CONDEPHAAT/Estadual () Municipal ()

D.5 - Artesanato/Trabalhos Manuais

Artesanato e produtos típicos; artigos manuais diferenciados, produtos específicos, materiais regionais e característicos.	
Nome do artigo:	Porcelana Pintada à mão
Características:	Pedreira ficou conhecida como “Capital da Porcelana”, e hoje com um comércio diferenciado em artigos de decoração e utensílios domésticos, ainda existem artistas Pedreirenses que decoram a porcelana à mão, tornando a peça um artigo único
Local (is) para compra	Centros de Compras: - Galeria Canesso - Galeria Flor da Porcelana - Galeria São Paulo - Centro de compras da Praça Cel. João Pedro - Av. Antonio Serafim Petean. - Galeria Central - Rua Armando Fao - Center Louças
Nome:	-
Site / e mail	www.cdip.com.br
Endereço	Sp-95



GOVERNO DO ESTADO DE SÃO PAULO
SECRETARIA DE TURISMO
COORDENADORIA DE TURISMO

Número de empregados fixos:	-
Número de empregados temporários (média anual):	-
É tombado como patrimônio Imaterial?	Sim () Não (x) IPHAN/Federal () CONDEPHAAT/Estadual () Municipal ()

Formas de Expressão / Manifestações Culturais

(x) Música () Dança () Literatura/oral () Cênica/Performática () Outras. Qual (is)?	
Nome da manifestação:	Orquestra de Violeiros de Pedreira
Descrição	<p>Foi formada em 09 de Abril de 2002 no município de Pedreira interior de São Paulo, pelo músico Claudinho Cassiani, que iniciou os trabalhos com a 1ª Missa Sertaneja.</p> <p>Pouco tempo depois, outras atividades surgiram, como: Associação dos Violeiros de Pedreira e Orquestra Mirim de Violeiros de Pedreira; Grupo de Catira São Gonçalo e Reza de São Gonçalo (fundadas pelo violeiro João do Gás) e o Ponto de Cultura “Violeiros de Pedreira”.</p> <p>O município onde a instituição foi criada faz parte do Circuito das Águas Paulista que compreende nove cidades que estão localizadas no nordeste do Estado de São Paulo, especificamente na Serra da Mantiqueira, são elas: Águas de Lindóia, Amparo, Jaguariúna, Lindóia, Monte Alegre do Sul, Morungaba, Pedreira, Serra Negra e Socorro.</p> <p>Como a música raiz caipira tem grande influência nesta região a Associação dos Violeiros de Pedreira foi criada para organizar os trabalhos dos grupos: Orquestra de Violeiros de Pedreira, Orquestra Mirim de Violeiros de Pedreira e Catireiros e Rezadores de São Gonçalo que são grandes fomentadores da cultura de raiz.</p> <p>Esta região também possui grande quantidade de descendentes Italianos, pessoas que trabalharam na roça e ouviam músicas caipiras e transmitiram esta preferência aos seus filhos, provavelmente este seja o principal motivo da afinidade das pessoas com a música raiz.</p>
Período de ocorrência (meses/datas móveis)	As atividades da OVP e GCSG ocorrem aos finais de semana em shows, oficinas e missas caipiras durante todo o ano.



GOVERNO DO ESTADO DE SÃO PAULO
SECRETARIA DE TURISMO
COORDENADORIA DE TURISMO

É tombado como patrimônio Imaterial?	Sim () Não (x)
	IPHAN/Federal () CONDEPHAAT/Estadual ()
	Municipal ()

Formas de Expressão / Manifestações Culturais

() Música (X) Dança () Literatura/oral () Cênica/Performática () Outras. Qual (is)?	
Nome da manifestação:	Grupo de Catira São Gonçalo e Grupo de Dança de São Gonçalo do Amarante
Descrição:	Criada pelo violeiro João do Gás este grupo é formado por homens e mulheres e tem como objetivo manter viva esta linda manifestação cultural. A batida dos pés e mãos sincronizados marca o ritmo desta dança. Uma das mais belas tradições caipiras que envolvem fé, dança e musica é a Dança de São Gonçalo do Amarante. Dois violeiros conduzem as orações ora cantadas, ora faladas e o publico que participa, segue em duas filas, lado a lado passando alternadamente defronte ao altar onde está colocada a imagem do santo. Agradecimentos e pedidos são realizados nesta cerimônia, amarrando uma fita na parte do corpo que a pessoa sente alguma dor.
Período de ocorrência (meses/datas móveis)	As atividades da OVP e GCSG ocorrem aos finais de semana em shows, oficinas e missas caipiras durante todo o ano.
É tombado como patrimônio Imaterial?	Sim () Não (x) IPHAN/Federal () CONDEPHAAT/Estadual () Municipal ()

E - Segmentação

E.1 - Tipologia

Qual (is) segmento(s) de Turismo são encontrado(s) no município?			
Ecoturismo*	() Existente	(x) Potencial	() Inexistente
Cultural e Histórico*	(x) Existente	() Potencial	() Inexistente
Cultural – Cívico*	(x) Existente	() Potencial	() Inexistente
Cultural – Religioso*	(x) Existente	() Potencial	() Inexistente
Cultural – Místico / Esotérico*	() Existente	() Potencial	(x) Inexistente
Cultural – Étnico*	() Existente	() Potencial	(x) Inexistente
Estudo e	() Existente	(x) Potencial	() Inexistente



GOVERNO DO ESTADO DE SÃO PAULO
SECRETARIA DE TURISMO
COORDENADORIA DE TURISMO

Intercâmbio*	
Esportes*	() Existente (x) Potencial () Inexistente
Pesca*	() Existente (x) Potencial () Inexistente
Náutico*	() Existente (x) Potencial () Inexistente
Aventura*	() Existente (x) Potencial () Inexistente
Sol e Praia*	() Existente (x) Potencial () Inexistente
Negócios /Eventos*	(x) Existente () Potencial () Inexistente
Rural*	() Existente (x) Potencial () Inexistente
Saúde*	() Existente () Potencial (x) Inexistente
Social*	() Existente () Potencial (x) Inexistente
Outros	
Turismo Industrial	() Existente (x) Potencial () Inexistente
Inverno / Montanha	(x) Existente () Potencial () Inexistente
Gastronômico	() Existente (x) Potencial () Inexistente
GLBT	() Existente () Potencial (x) Inexistente
Observadores de Aves	() Existente () Potencial (x) Inexistente
Cicloturismo	(x) Existente () Potencial () Inexistente
Geoturismo **	() Existente (x) Potencial () Inexistente
Turismo Ferroviário	() Existente () Potencial (x) Inexistente
Parques temáticos	() Existente (x) Inexistente
Clubes da Terceira Idade	(x) Existente () Inexistente
Locais turísticos com Acessibilidade	(x) Existente () Inexistente

* De acordo com classificação do Ministério do Turismo

** Geoturismo é um tipo de atividade turística que inclui a apreciação de feições geológicas especiais (ex. Foz do Iguaçu, Pão de Açúcar, Chapada Diamantina, Pantanal, Fernando de Noronha, cavernas, dunas, falésias, águas termais) mas que além disso é complementada pelo conhecimento sobre a sua história, suas características, sua conservação e seu bom uso. Virgínio Mantesso Neto (<http://www.geoturismobrasil.com.br/> disponível em 15/07/2015)

PROJETOS ESPECIAIS

E.2 - Turismo Cultural-Histórico

Possui algum evento / edificação / local histórico ou acontecimento marcante ligado a Revolução Constitucionalista de 32? Sim (x) Não ()



GOVERNO DO ESTADO DE SÃO PAULO
SECRETARIA DE TURISMO
COORDENADORIA DE TURISMO

Quais?	Monumento Constitucionalista
Endereço	Av. Joaquim Carlos, s/n.º
Site	www.pedreira.sp.gov.br
Email	turismo@pedreira.sp.gov.br
Telefone	(19) 3893-4159
Descrição	Localizado no Complexo Turístico do Moro do Cristo, o monumento constitucionalista é uma trincheira utilizada pelos paulistas durante a revolução de 32
Existe cobrança de entrada? Valor?	Sim () Não (x)
Fluxo de visitantes	-
Possui Sinalização ?	Sim (x) Não ()
Possui Receptivo ? (guias, monitores)	Sim () Não (x)
É obrigatório o acompanhamento de guias na visitaçã?	Sim () Não (x) Em partes () Quais?

E.2 - Turismo Cultural - Étnico

Possui alguma manifestação cultural e/ou artística, ligadas a um grupo étnico ? (negros, índios, caiçaras ou imigrantes- japoneses/ holandeses/ árabes/ italianos/ portugueses/ outros) Sim (x) Não ()	
Quais?	Movimento Negro de Pedreira
Endereço	
Site	
Email	elizaprobeth@hotmail.com
Telefone	19 9730 7506
Descrição	O Movimento começou em 1985, na necessidade fazer eventos de questões raciais e começaram a se reunir , os primeiros blocos de carnaval depois se firmando com questões de sociais, hoje trabalha com saúde do negro, eventos de conscientização sobre preconceitos entre outros.

Possui algum centro de tradição, associação, museu, monumentos e construções ligadas a um grupo étnico ? (negros, índios, caiçaras ou imigrantes- japoneses/ holandeses/ árabes/ italianos/ portugueses/ outros) Sim (x) Não ()	
Quais?	Circolo Italiano di Pedreira
Endereço	Praça Cel. João Pedro, 102-A
Site	-
Email	-
Telefone	(19) 3893-3162
Descrição	Fundado em 2001, desde 2004 está instalado aos fundos do



GOVERNO DO ESTADO DE SÃO PAULO
SECRETARIA DE TURISMO
COORDENADORIA DE TURISMO

	<p>casarão centenário da Praça Cel. João Pedro, que abriga o Museu Histórico e da Porcelana de Pedreira, tendo um centenário portão de entrada. Logo ao entrarmos em seu corredor coberto por um túnel de trepadeiras esquecemos o barulho da rua e mudamos para outro ambiente. Ao fundo, que dá para o Rio Jaguari, temos um café que segue a tradição italiana com pães, crostatas e bolos e que nos transportam ao país de origem.</p> <p>Abriga também uma escola de Língua Italiana com curso reconhecido pela F.E.C.I.B.E.S.P (Federação das Entidades Culturais Italo Brasileiras do Estado de São Paulo) e fornece informações técnicas sobre a Câmara Ítalo-Brasileira de Comércio, Indústria e Agricultura de São Paulo (ITALCAM).</p>
Existe cobrança de entrada? Valor?	Sim () Não (x)
Fluxo de visitantes	-
Possui Sinalização ?	Sim (x) Não ()
Possui Receptivo ? (guias, monitores)	Sim () Não (x)
É obrigatório o acompanhamento de guias na visitaçã?	Sim () Não (x) Em partes () Quais?
Atende somente grupos?	Sim () Não () Ambos (grupos e visitantes) (x)

E.3 - Turismo Náutico / Pesca

Possui algum empreendimento abaixo?	
Tipo:	() Marítima () Fluvial (x) Lacustre/ Represa
Marinas	() Existente Quantos? (x) Inexistente Nº Empregados
Pfêr / Atracadouro	() Existente Quantos? (x) Inexistente Nº Empregados
Outros. Quais ?	
	() Existente Quantos? Nº Empregados
	() Existente Quantos?
Passeios de Barcos regulares ?	() Sim Quantos? Percurso: (x) Não
Locais p/ locaçã de barcos ?	() Sim Quantos? (x) Não
Locais p/ locaçã de Jet Ski ?	() Sim Quantos? (x) Não



GOVERNO DO ESTADO DE SÃO PAULO
SECRETARIA DE TURISMO
COORDENADORIA DE TURISMO

Principais tipos de pescada?	
Período de Pesca?	

E.4 - Turismo de Aventura

E.4.1 - Modalidades

Acqua Ride	() Existente	(x) Potencial	() Inexistente
Arvorismo	() Existente	(x) Potencial	() Inexistente
Balonismo	() Existente	() Potencial	(x) Inexistente
Bugue	() Existente	() Potencial	(x) Inexistente
Bungue Jump	() Existente	() Potencial	(x) Inexistente
Caminhada / Trekking	(x) Existente	() Potencial	() Inexistente
Canoagem	() Existente	(x) Potencial	() Inexistente
Cavalgada	(x) Existente	() Potencial	() Inexistente
Cicloturismo / Bike	(x) Existente	() Potencial	() Inexistente
Escalada / Montanhismo	() Existente	(x) Potencial	() Inexistente
Espeleoturismo (cavernas)	() Existente	(x) Potencial	() Inexistente
Flutuação / Mergulho	() Existente	() Potencial	(x) Inexistente
Kitesurf	() Existente	() Potencial	(x) Inexistente
Moto / Jipe	(x) Existente	() Potencial	() Inexistente
Para-queda	() Existente	() Potencial	(x) Inexistente
Rafting	() Existente	(x) Potencial	() Inexistente
Rapel	() Existente	(x) Potencial	() Inexistente
Surf / Bodyboarding	() Existente	() Potencial	(x) Inexistente
Tirolesa	() Existente	(x) Potencial	() Inexistente
Vôo livre (Asa delta / Paraglider)	() Existente	() Potencial	(x) Inexistente
Wakeboard / Esqui Aquático	() Existente	() Potencial	(x) Inexistente
Vela / Iatismo	() Existente	() Potencial	(x) Inexistente

E.4.2 - Empresas

Possui empresa que realiza atividades de turismo de aventura? Sim (x) Não ()	
Qual (is)?	Pedreira Ecopark
Especialidade	Técnicas Verticais e Canoagem
Endereço	Estrada Oswaldo Chiqueto Rizzo, nº2401
Site	www.pedreiraecopark.com.br
Email	contato@pedreiraecopark.com.br
Telefone	(19)99196-9690 / (19)99235-7477 / (19)97147-9794
Número de empregados fixos:	3
Número de empregados temporários (média anual):	



GOVERNO DO ESTADO DE SÃO PAULO
SECRETARIA DE TURISMO
COORDENADORIA DE TURISMO

É filiada a ABETA?	Sim () Não (x)
--------------------	-------------------

E.5 - Sol e Praia

Possui algum tipo de praia?	
Tipo de praia:	() Marítima () Fluvial (x) Lacustre / Represa () Inexistente
Quantas?	1
Quais possuem serviços para atender turistas? (estacionamento, banheiros, quiques, restaurantes, lojas, locação de equipamentos etc) 0	
Praia	Serviços oferecidos

E.6 - Turismo Rural

Nome	Rancho Basílio
Tipologia	() Hotel Fazenda () Propriedade rural com pernoite (x) Propriedade Rural para visitação
Nome	Rancho Basílio
Endereço	Estrada Basílio Vieira Godoy – Fazenda Basílio
Site	Facebook.com/ranchobasilio
Email	-
Telefone	(19) 3893-0184
Número de empregados fixos:	
Número de empregados temporários (média anual):	
Possui atividades agropecuária?	Sim () Não (x) Qual (is)?
Possui atividades de transformação (queijo, doces, bebidas)?	Sim (x) Não () Qual (is)? Queijos e Doces
Possui atividades Ecoturísticas (trilhas, observação aves)?	Sim () Não (x) Qual (is)?
Possui atividades de aventura?	Sim () Não (x) Qual (is)?
Possui atividades interativas com o rebanho (ordenha, cavalgada, carroça etc)?	Sim () Não (x) Qual (is)?



GOVERNO DO ESTADO DE SÃO PAULO
SECRETARIA DE TURISMO
COORDENADORIA DE TURISMO

Possui atividades de Pesca?	Sim () Não (x) Qual (is)?
Possui atividades esportivas?	Sim () Não (x) Qual (is)?
Possui atividades pedagógicas ?	Sim () Não (x) Qual (is)?
Possui atividades culturais (dança, artesanato, folclore, fazeres manuais, roda de viola, folia de reis etc)?	Sim () Não (x) Qual (is)?
Possui edificação histórica ?	Sim () Não (x) Qual (is)?

E.7 - Turismo de Saúde

Possui algum hospital / clínica / instituição de saúde, de notório conhecimento, que atraia pessoas para tratamentos de outras regiões / Estados / Países? Sim () Não (x)	
Qual (is)?	
Especialidade	
Endereço	
Site	
Email	
Telefone	

E.8 - Turismo Industrial

Possui algum local de produção industrial aberto a visitaçã? Sim (x) Não ()	
Nome	Porcelana Bela Vista
Endereço	Rua Francisco Pintor Junior s/nº - Pq. Bela Vista
Site	http://www.porcelanabelavista.com.br/
Email	contato@porcelanabelavista.com.br
Telefone	19 3893 3131
Número de empregados fixos:	150
Número de empregados temporários (média anual):	-
Descrição do roteiro	A visitaçã começa pelo preparo da massa da porcelana passando por todo o processo de fabricaçã até a chegar na decoraçã, no final da visita vocẽ pode encontrar um loja



GOVERNO DO ESTADO DE SÃO PAULO
SECRETARIA DE TURISMO
COORDENADORIA DE TURISMO

	com todos os produtos da fábrica.
Existe cobrança de entrada? Valor?	Sim () Não (x)
Fluxo de visitantes	100/mês
Possui Sinalização ?	Sim () Não (x)
Possui Receptivo ? (guias, monitores)	Sim (x) Não ()
É obrigatório o acompanhamento de guias na visitaçã?	Sim (x) Não () Em partes () Quais?

Possui algum local de produção industrial aberto a visitaçã? Sim (x) Não ()	
Nome	Cerâmica São Joaquim
Endereço	Rua Sebastião canesso, 4 – Vila Canesso
Site	http://www.canecasaojoaquim.com.br
Email	contato@canecasaojoaquim.com.br
Telefone	19 3893 2000
Número de empregados fixos:	30
Número de empregados temporários (média anual):	-
Descrição do roteiro	Todas as etapas do processo da porcelana
Existe cobrança de entrada? Valor?	Sim () Não (x)
Fluxo de visitantes	100/mês
Possui Sinalização ?	Sim () Não (x)
Possui Receptivo ? (guias, monitores)	Sim (x) Não ()
É obrigatório o acompanhamento de guias na visitaçã?	Sim (x) Não () Em partes () Quais?

E.9 – Turismo de Inverno/Montanha

Possui fluxo turístico relacionado ao período do inverno?	Sim (x) Não ()
Em todo o município ou em local específico?	Sim (x) Não ()
Qual? Corredor Turístico de Compras	
Está em área montanhosa?	Sim () Não (x)
Estimativa de fluxo:	Fluxos de Turistas Média de Segunda a Sexta feira (dias úteis):



GOVERNO DO ESTADO DE SÃO PAULO
SECRETARIA DE TURISMO
COORDENADORIA DE TURISMO

	4.500 pessoas Fluxos de Turistas Média de Sábado, domingo e feriados; 15.000 pessoas
Realiza atividades culturais no período?	Sim (<input checked="" type="checkbox"/>) Não (<input type="checkbox"/>)
Quais? Festividades da Padroeira de Pedreira	

E.10 - Turismo Gastronômico

Possui algum local de produção de bebida (vinho/cachaça/licor) c/ visitação ou venda direta (adeega, vinícola/ alambique)? Sim (<input type="checkbox"/>) Não (<input checked="" type="checkbox"/>)	
Nome	
Endereço	
Site	
Email	
Telefone	
Número de empregados fixos:	
Número de empregados temporários (média anual):	
Descrição do produto	
Existe cobrança de entrada? Valor?	Sim (<input type="checkbox"/>) Não (<input type="checkbox"/>)
Possui loja?	Sim (<input type="checkbox"/>) Não (<input type="checkbox"/>)
Fluxo de visitantes	
Possui Sinalização ?	Sim (<input type="checkbox"/>) Não (<input type="checkbox"/>)
Possui Receptivo ? (guias, monitores)	Sim (<input type="checkbox"/>) Não (<input type="checkbox"/>)
É obrigatório o acompanhamento de guias na visitação?	Sim (<input type="checkbox"/>) Não (<input type="checkbox"/>) Em partes (<input type="checkbox"/>) Quais?

E.11 - Turismo GLBT

Possui algum empreendimento exclusivo ou gay friendly ? Sim (<input type="checkbox"/>) Não (<input checked="" type="checkbox"/>)	
Quais?	
Endereço	
Site	



GOVERNO DO ESTADO DE SÃO PAULO
SECRETARIA DE TURISMO
COORDENADORIA DE TURISMO

Email	
Telefone	
Número de empregados fixos:	
Número de empregados temporários (média anual):	
Descrição	

E.12 - Observadores de Aves

Possui algum empreendimento que já atenda este público? Sim () Não (x)	
Nome	
Tipologia	() Hospedagem () Parques () Guias () Transportes () Outros Qual?
Endereço	
Site	
Email	
Telefone	
Número de empregados fixos:	
Número de empregados temporários (média anual):	
Descrição	

E.13 - Parques Temáticos

Possui algum Parque Temático no município? Sim () Não (x)	
Qual (is)?	
Endereço	
Site	
Email	
Telefone	
Número de empregados fixos:	
Número de empregados temporários (média anual):	



GOVERNO DO ESTADO DE SÃO PAULO
SECRETARIA DE TURISMO
COORDENADORIA DE TURISMO

Descrição	
Tipo	() Aquático () Temático () de Diversões
() Outros	Qual (is)?

E.14 - Terceira Idade

Possui algum Clube da Terceira Idade no município? Sim (x) Não ()	
Qual (is)?	Núcleo da Terceira Idade "Brincando de Ser Jovem"
Endereço	R. XV de Novembro, 638, Pedreira
Site	https://www.facebook.com/Nucleo-Da-Terceira-Idade-De-Pedreira-427883120636270/
Email	terceiraidade12@bol.com.br
Telefone	(19) 3852.2202
Realizam viagens	Sim (x) Não ()
Quais os destinos mais comuns?	Colônia de Férias dos químicos – Praia Grande São Lourenço, MG Caldas Novas, GO Viagens de um dia em sítios e pousadas do Estado de São Paulo

E.15 - Acessibilidade

Possui algum local turístico/lazer com acessibilidade no município? Sim (x) Não ()	
Qual (is)?	Museu Histórico e da Porcelana de Pedreira
Endereço	Praça Cel. João Pedro, 102
Site	www.museupedreira.blogspot.com.br
Email	Museu.pedreira@gmail.com
Telefone	(19) 3852-3674
Número de empregados fixos:	11
Número de empregados temporários (média anual):	0
Descrição do tipo de acessibilidade	Rampa para cadeirantes na porta de entrada do Museu, rampa rebaixada para acesso de cadeirantes, vaga de cadeirante no estacionamento do Museu.

Possui algum local turístico/lazer com acessibilidade no município? Sim (x) Não ()	
Qual (is)?	Praça Ângelo Ferrari
Endereço	Rua Antonio Pedro, SN



GOVERNO DO ESTADO DE SÃO PAULO
SECRETARIA DE TURISMO
COORDENADORIA DE TURISMO

Site	www.pedreira.sp.gov.br
Email	turismo@pedreira.sp.gov.br
Telefone	(19) 3893.4159
Número de empregados fixos:	0
Número de empregados temporários (média anual):	0
Descrição do tipo de acessibilidade	Calçadas rebaixadas e piso tátil

Possui algum local turístico/lazer com acessibilidade no município? Sim (x) Não ()	
Qual (is)?	Antiga Estação de Trem da Mogiana (em reforma)
Endereço	Praça Cel. João Pedro, 01
Site	www.pedreira.sp.gov.br
Email	turismo@pedreira.sp.gov.br
Telefone	(19) 3893.2129
Número de empregados fixos:	0
Número de empregados temporários (média anual):	0
Descrição do tipo de acessibilidade	Calçadas de acesso com guia rebaixada, piso tátil, o banheiro publico localizado neste prédio possui banheiro adaptado e telefone para deficiente auditivo e vagas reservadas para deficientes físicos.

E.16 – Geoturismo*

Possui alguma(s) feição(ões) geológica(s) especial (is) (cachoeiras, morro, picos/cumes, chapada, cavernas, dunas, falésias, águas termais, fósseis, blocos de rocha, coleções de minerais e rochas, banhos de argila) com informações de sua formação/origem geológica? Sim (x) Não ()	
Nome	Gruta do Opilião Ametista
Endereço	Bairro Entre Montes
Coordenada geográfica	-22.82015 ; -46.863842
Proprietário/Gestor	APP
Site	
Email	
Telefone	



GOVERNO DO ESTADO DE SÃO PAULO
SECRETARIA DE TURISMO
COORDENADORIA DE TURISMO

Descrição do Sítio Geológico	
É de fácil acesso?	Sim () Não (x)
Número de empregados fixos:	
Número de empregados temporários (média anual):	
Existe cobrança de entrada? Valor?	Sim () Não ()
Possui loja?	Sim () Não (x)
Fluxo de visitantes	
Possui Sinalização/Placas ?	Sim () Não (x)
Possui Receptivo ? (guias, monitores)	Sim (x) Não ()
É obrigatório o acompanhamento de guias na visitaçãõ?	Sim (x) Não () Em partes () Quais?
Possui Restaurante/ Lanchonete?	Sim () Não (x)
Possui Sanitários?	Sim () Não (x)

Possui alguma(s) feiçãõ(es) geológica(s) especial (is) (cachoeiras, morro, picos/cumes, chapada, cavernas, dunas, falésias, águas termais, fósseis, blocos de rocha, coleções de minerais e rochas, banhos de argila) com informações de sua formação/origem geológica? Sim (x) Não ()	
Nome	Gruta Pedreira
Endereço	Bairro Entre Montes
Coordenada geográfica	-22.817152 ; -46.883786
Proprietário/Gestor	
Site	
Email	
Telefone	
Descrição do Sítio Geológico	
É de fácil acesso?	Sim () Não ()
Número de empregados fixos:	
Número de empregados temporários (média	



GOVERNO DO ESTADO DE SÃO PAULO
SECRETARIA DE TURISMO
COORDENADORIA DE TURISMO

anual):	
Existe cobrança de entrada? Valor?	Sim () Não ()
Possui loja?	Sim () Não ()
Fluxo de visitantes	
Possui Sinalização/Placas ?	Sim () Não ()
Possui Receptivo ? (guias, monitores)	Sim (x) Não ()
É obrigatório o acompanhamento de guias na visitaçã?	Sim (x) Não () Em partes () Quais?
Possui Restaurante/ Lanchonete?	Sim () Não (x)
Possui Sanitários?	Sim () Não (x)

Possui alguma(s) feição(ões) geológica(s) especial (is) (cachoeiras, morro, picos/cumes, chapada, cavernas, dunas, falésias, águas termais, fósseis, blocos de rocha, coleções de minerais e rochas, banhos de argila) com informações de sua formação/origem geológica? Sim (x) Não ()	
Nome	Caverna Água que Brota
Endereço	Entre Montes
Coordenada geográfica	-22.809267 ; -46.860256
Proprietário/Gestor	APP
Site	
Email	
Telefone	
Descrição do Sítio Geológico	
É de fácil acesso?	Sim () Não (x)
Número de empregados fixos:	
Número de empregados temporários (média anual):	
Existe cobrança de entrada? Valor?	Sim (x) Não ()
Possui loja?	Sim () Não (x)
Fluxo de visitantes	
Possui	Sim () Não (x)



GOVERNO DO ESTADO DE SÃO PAULO
SECRETARIA DE TURISMO
COORDENADORIA DE TURISMO

Sinalização/Placas ?	
Possui Receptivo ? (guias, monitores)	Sim (x) Não ()
É obrigatório o acompanhamento de guias na visitaçã?	Sim (x) Não () Em partes () Quais?
Possui Restaurante/ Lanchonete?	Sim () Não (x)
Possui Sanitários?	Sim () Não (x)

Possui alguma(s) feição(ões) geológica(s) especial (is) (cachoeiras, morro, picos/cumes, chapada, cavernas, dunas, falésias, águas termais, fósseis, blocos de rocha, coleções de minerais e rochas, banhos de argila) com informações de sua formação/origem geológica? Sim (x) Não ()	
Nome	Caverna Morcego Quebra Corpo
Endereço	Entre Montes
Coordenada geográfica	-22.810261 ; -46.859781
Proprietário/Gestor	APP
Site	
Email	
Telefone	
Descrição do Sítio Geológico	
É de fácil acesso?	Sim () Não (x)
Número de empregados fixos:	
Número de empregados temporários (média anual):	
Existe cobrança de entrada? Valor?	Sim (x) Não ()
Possui loja?	Sim () Não (x)
Fluxo de visitantes	
Possui Sinalização/Placas ?	Sim () Não (x)
Possui Receptivo ? (guias, monitores)	Sim (x) Não ()
É obrigatório o acompanhamento de guias na visitaçã?	Sim (x) Não () Em partes () Quais?
Possui Restaurante/ Lanchonete?	Sim () Não (x)



GOVERNO DO ESTADO DE SÃO PAULO
SECRETARIA DE TURISMO
COORDENADORIA DE TURISMO

Possui Sanitários?	Sim () Não (x)
--------------------	-------------------

Possui alguma(s) feição(ões) geológica(s) especial (is) (cachoeiras, morro, picos/cumes, chapada, cavernas, dunas, falésias, águas termais, fósseis, blocos de rocha, coleções de minerais e rochas, banhos de argila) com informações de sua formação/origem geológica? Sim (x) Não ()	
Nome	Caverna do Mourisco
Endereço	Jardim Nautico
Coordenada geográfica	-22.82015 ; -46.863842
Proprietário/Gestor	
Site	
Email	
Telefone	
Descrição do Sítio Geológico	
É de fácil acesso?	Sim () Não (x)
Número de empregados fixos:	
Número de empregados temporários (média anual):	
Existe cobrança de entrada? Valor?	Sim (x) Não ()
Possui loja?	Sim () Não (x)
Fluxo de visitantes	
Possui Sinalização/Placas ?	Sim () Não (x)
Possui Receptivo ? (guias, monitores)	Sim (x) Não ()
É obrigatório o acompanhamento de guias na visitaçã?	Sim (x) Não () Em partes () Quais?
Possui Restaurante/ Lanchonete?	Sim () Não (x)
Possui Sanitários?	Sim () Não (x)

Possui alguma(s) feição(ões) geológica(s) especial (is) (cachoeiras, morro, picos/cumes, chapada, cavernas, dunas, falésias, águas termais, fósseis, blocos de rocha, coleções de minerais e rochas, banhos de argila) com informações de sua formação/origem geológica? Sim (x) Não ()	
Nome	Caverna Portal dos cascáveis



GOVERNO DO ESTADO DE SÃO PAULO
SECRETARIA DE TURISMO
COORDENADORIA DE TURISMO

Endereço	
Coordenada geográfica	-22.807008 ; -46.860958
Proprietário/Gestor	APP
Site	
Email	
Telefone	
Descrição do Sítio Geológico	
É de fácil acesso?	Sim () Não (x)
Número de empregados fixos:	
Número de empregados temporários (média anual):	
Existe cobrança de entrada? Valor?	Sim (x) Não ()
Possui loja?	Sim () Não (x)
Fluxo de visitantes	
Possui Sinalização/Placas ?	Sim () Não (x)
Possui Receptivo ? (guias, monitores)	Sim (x) Não ()
É obrigatório o acompanhamento de guias na visitaçã?	Sim (x) Não () Em partes () Quais?
Possui Restaurante/ Lanchonete?	Sim () Não (x)
Possui Sanitários?	Sim () Não (x)

Possui alguma(s) feição(ões) geológica(s) especial (is) (cachoeiras, morro, picos/cumes, chapada, cavernas, dunas, falésias, águas termais, fósseis, blocos de rocha, coleções de minerais e rochas, banhos de argila) com informações de sua formação/origem geológica? Sim (x) Não ()	
Nome	Caverna Acutipuru
Endereço	
Coordenada geográfica	-22.809503 ; -46.8602
Proprietário/Gestor	APP
Site	
Email	



GOVERNO DO ESTADO DE SÃO PAULO
SECRETARIA DE TURISMO
COORDENADORIA DE TURISMO

Telefone	
Descrição do Sítio Geológico	
É de fácil acesso?	Sim () Não (x)
Número de empregados fixos:	
Número de empregados temporários (média anual):	
Existe cobrança de entrada? Valor?	Sim (x) Não ()
Possui loja?	Sim () Não (x)
Fluxo de visitantes	
Possui Sinalização/Placas ?	Sim () Não (x)
Possui Receptivo ? (guias, monitores)	Sim (x) Não ()
É obrigatório o acompanhamento de guias na visitaçãõ?	Sim (x) Não () Em partes () Quais?
Possui Restaurante/ Lanchonete?	Sim () Não (x)
Possui Sanitários?	Sim () Não (x)

* Geoturismo é um tipo de atividade turística que inclui a apreciação de feições geológicas especiais (ex. Foz do Iguaçu, Pão de Açúcar, Chapada Diamantina, Pantanal, Fernando de Noronha, cavernas, dunas, falésias, águas termais) mas que além disso é complementada pelo conhecimento sobre a sua história, suas características, sua conservação e seu bom uso. Virgínio Mantesso Neto (<http://www.geoturismobrasil.com.br/> disponível em 15/07/2015)

E.17 – Turismo Ferroviário

Possui algum passeio de trem, bonde ou outro sobre trilhos no município? Sim () Não (x)	
Qual (is)?	



GOVERNO DO ESTADO DE SÃO PAULO
SECRETARIA DE TURISMO
COORDENADORIA DE TURISMO

Endereço	
Site	
Email	
Telefone	
É pago?	Sim () Não () se sim quanto?
Qual (is) o(s) destino(s)?	

Equipe Técnica Secretaria de Turismo

Vanilson Fickert – Coordenação
Paula Coradello

Apoio Técnico

USJT - Profa. Maria José Giaretta
USP - Prof. Mário Jorge Pires

Conselho Estadual de Turismo

AMITUR – Jarbas Favoretto
SENAC – Sandra Freitas
Secretaria da Cultura – José Roberto Sadek
FRESP – Regina Rocha de Souza Pinto
ANPF – Fabio Barbosa
Instituto Geológico – Rogério Rodrigues Ribeiro



GOVERNO DO ESTADO DE SÃO PAULO
SECRETARIA DE TURISMO
COORDENADORIA DE TURISMO

Hamilton Bernardes Júnior
Prefeito Municipal de Pedreira

Alessandro Luis de Godoy
Secretário Municipal de Turismo

Adílson Spagiari
Turismólogo Responsável

Claúdio Luiz Cassiani
Turismólogo Responsável

Maria Clara Riberio Alves
Turismólogo Responsável

ATENÇÃO: Quando houver mais de um item no atrativo/serviço a ser mencionado, favor duplicar o quadro matriz ou suprimir se não possuir.