



SECRETARIA DA EDUCAÇÃO DO ESTADO DE SÃO PAULO

**Secretaria Escolar Digital**

# Tutorial

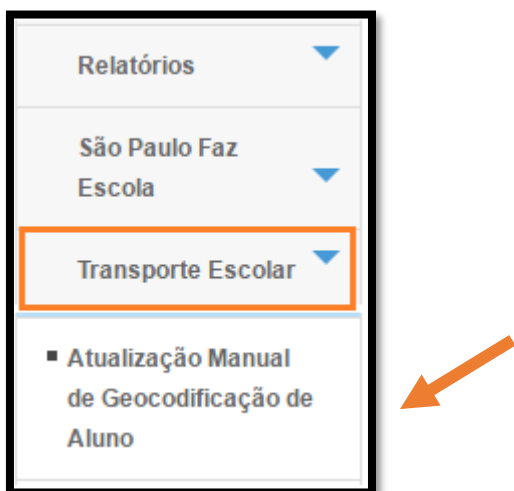
## Atualização de Geolocalização de Aluno



## Atualização Manual de Geolocalização de Aluno

**Passo 1** – Acesse a Plataforma da Secretaria Escolar Digital ([www.educacao.sp.gov.br/sed](http://www.educacao.sp.gov.br/sed))

**Passo 2** – Clique no menu **Transporte Escolar** e, em seguida, na funcionalidade **Atualização Manual de Geocodificação de Aluno**:



**Passo 3** – Preencha os filtros abaixo e clique em **Pesquisar**:

## Aluno

Filtros de Pesquisa de Alunos

Escolha uma das seguintes opções de busca:

- Selecione Ano Letivo, Diretoria, Escola, Tipo de Ensino e Turma;
- Selecione Ano Letivo, Diretoria e Escola e digite o Nome do Aluno;
- Selecione Ano Letivo, Diretoria e Escola e digite o nome da mãe do aluno;
- Digite o CPF do aluno;
- Digite o RA do aluno com digito e UF.

Ano Letivo:

Diretoria:

Redes de Ensino:

Escola:

Tipo de Ensino:

Turma:

Resultado Geocodificação:

Necessita Transporte:


Tipo Transporte:

Nome do Aluno:

CPF do Aluno:

RA do aluno/Digito/UF:  -  /

Nome da Mãe:



**Passo 4** – Será exibida a lista de alunos de acordo com os filtros selecionados. Para visualizar os dados do aluno, corra a barra de rolagem até o final e clique no ícone **lupa**, conforme mostram as figuras abaixo:

Lista de alunos

Mostrar 10 registros

Buscar:

Nº de chamada	Turma	Nome do Aluno	RA	Dig. RA	UF RA
1	01 SERIE A MANHA	[REDACTED]	[REDACTED]	7	SP
2	01 SERIE A MANHA	[REDACTED]	[REDACTED]	9	SP
3	01 SERIE A MANHA	[REDACTED]	[REDACTED]	7	SP
4	01 SERIE A MANHA	[REDACTED]	[REDACTED]	X	SP
5	01 SERIE A MANHA	[REDACTED]	[REDACTED]	4	SP
6	01 SERIE A MANHA	[REDACTED]	[REDACTED]	4	SP
7	01 SERIE A MANHA	[REDACTED]	[REDACTED]	4	SP
8	01 SERIE A MANHA	[REDACTED]	[REDACTED]	1	SP
9	01 SERIE A MANHA	[REDACTED]	[REDACTED]	3	SP
10	01 SERIE A MANHA	[REDACTED]	[REDACTED]	6	SP

Mostrando de 1 ate 10 de 47 registros

Lista de alunos

Mostrar 10 registros

Buscar:

Id	Situação do Aluno	Tipo Transporte	Tipo Executor	Necessita Transporte	Resultado Geocodificação	Visualizar
995	Ativo			Não	Exato	
996	Ativo			Não	Exato	
997	Ativo			Não	Exato	
999	Ativo	Frota	MUNICÍPIO	Sim	Exato	
999	Ativo	Frota	MUNICÍPIO	Sim	Exato	
001	Ativo			Não	Exato	
990	Ativo			Não	Exato	
983	Ativo			Não	Exato	
999	Ativo			Não	Exato	
000	Ativo			Não	Exato	

Mostrando de 1 ate 10 de 108 registros

**DICA:** Quando o aluno foi geolocalizado, constará **Exato** no campo **Resultado Geocodificação**. Caso contrário, constará **Não Exato**.

**Passo 5** – Ao clicar na lupa referente ao aluno, a tela **Consulta do Aluno** será exibida:

**Consulta do Aluno**

**Dados do Aluno**

Nome:

Nome do Pai:

Nome da Mãe:

Estado Civil:  Sexo:

CPF:  RG:  -

Cidade de Nascimento:  UF:

Pais de Nascimento:

Data de Nascimento:  RA:  -  /

E-mail:

**Endereço Residencial do Aluno**

Endereço - N°:

Complemento:

Bairro:  CEP:

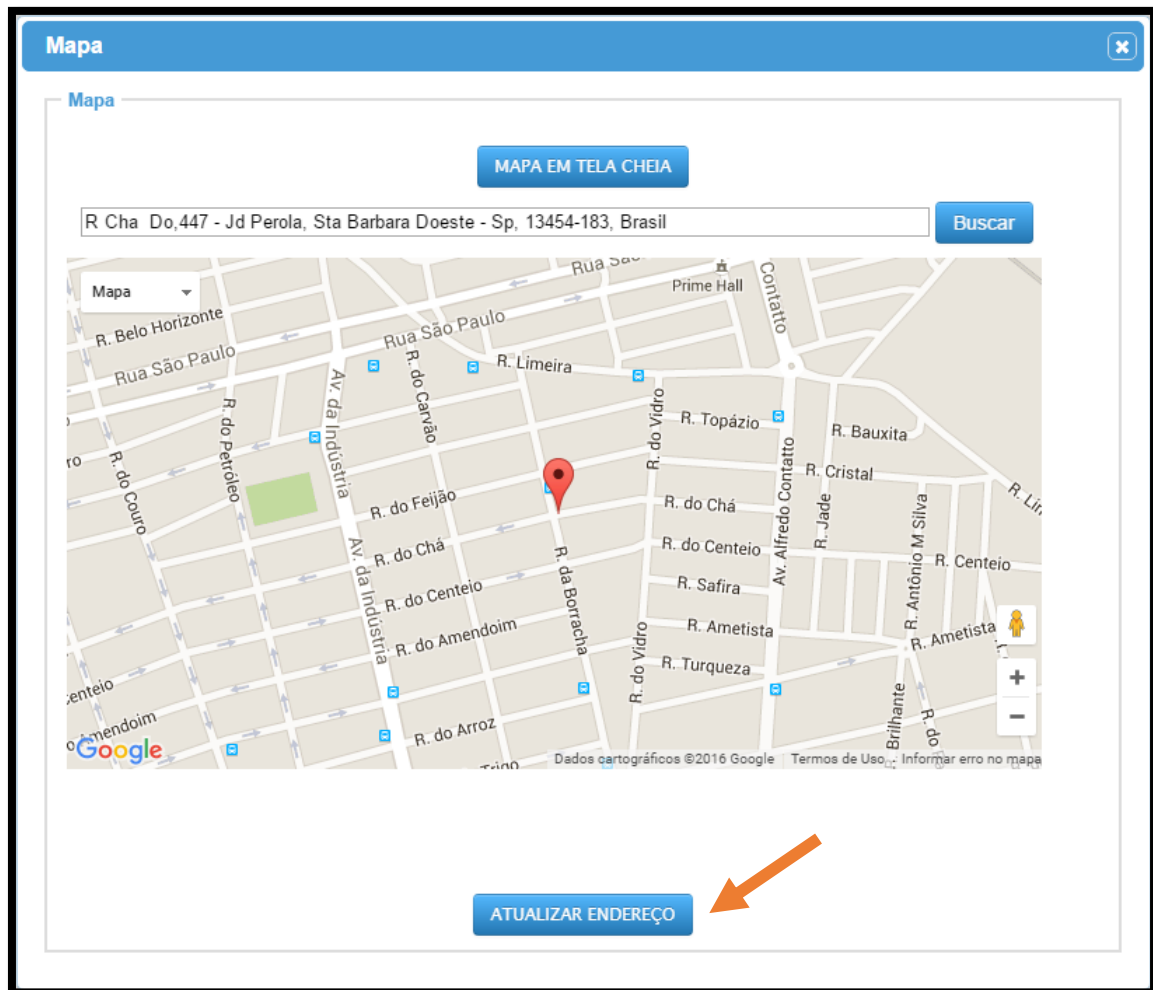
Cidade - UF:


Latitude/Longitude:  /


**INDICAÇÃO DO ENDEREÇO NO MAPA**

**Passo 6** – Caso necessário, os campos relativos ao Endereço Residencial do Aluno devem ser atualizados. Em seguida, clique no botão **Indicação do endereço no mapa**. O mapa com o endereço informado será aberto para visualização.

**Observação:** Caso seja necessário atualizar o endereço do aluno na SED, neste momento também é necessário que seja atualizado o endereço do aluno no sistema JCA/Cadastro de Alunos. Eventuais alterações em um sistema **não** estão migrando para o outro sistema.



**Passo 7** – Neste momento, verifique se o nome da rua/avenida está correto. É importante lembrar que muitos endereços possuem a mesma nomenclatura em vários municípios e estados. Portanto, confira se a região apontada pelo ícone (  ) trata-se realmente da região pertencente ao município informado.

**DICA:** Para ampliar ou diminuir a visualização do mapa, utilize os sinais de + e - (  ) alocados no lado inferior direito do mapa.

**Passo 8** – Após a conferência do endereço correto do aluno, clique em **Atualizar Endereço**.

Pronto! O aluno foi geocodificado!

**Observação:** No campo **Endereço Indicativo do Aluno (Para fins de transporte)** os dados devem ser preenchidos apenas nos casos em que o aluno reside em um determinado endereço mas necessita que o veículo de transporte o busque em outro (exemplos: na casa dos avós, no trabalho dos pais, etc).

Após o preenchimento, clique em **Indicação do endereço no mapa**.


— Endereço Indicativo do Aluno (Para fins de transporte)

Endereço - Nº:

Bairro:  CEP:

Cidade - UF:

Latitude/Longitude:  /

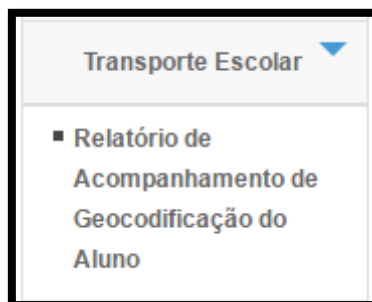


Siga as mesmas informações contidas nos Passos 7 e 8.

Lembramos que este procedimento também pode ser realizado através da funcionalidade **Cadastro de aluno no transporte**, disponível no menu **Transporte Escolar**.

### Acompanhamento da geocodificação do endereço do aluno

**Passo 1** - Para realizar o acompanhamento da geolocalização do endereço do aluno clique no menu **Transporte Escolar** e em seguida, clique na funcionalidade **Relatório de Acompanhamento de Geocodificação do Aluno**.



**Passo 2** – Selecione os filtros desejados e clique em **Pesquisar**. Caso deseje verificar os totais por Diretoria de Ensino não selecione nenhuma escola.

## Pendências de geocodificação do aluno (Frota e Frete)

Filtros do Relatório

Relatório atualizado na data de 07/11/2016 09:10:19

Diretoria:

Município:

Tipo da Escola:

Escola:

O sistema exibirá o resultado de acordo com os filtros selecionados.

Lista Totais de alunos

Mostrar  registros Buscar:

Cod. Escola	Nome Escola	Quantidade de Alunos	Quantidade de Alunos Geocodificados	Quantidade de Alunos Necessita de Transporte	Quantidade de Alunos Necessita de Transporte Geocodificado Exato
30806	HELEN KELLER	1.381	1.292	401	401
Total		1.381	1.292	401	401

Mostrando de 1 até 1 de 1 registros ◀ ▶

Caso tenha pesquisado os totais por Diretoria de Ensino, é possível clicar sobre o nome da D.E para exibir o detalhamento por escola.



## Relatório - Escolas



Lista Totais de alunos

Relatório atualizado na data de 07/11/2016 09:10:19

Mostrar 10 registros      Buscar:

Cod. Escola	Nome Escola	Quantidade de Alunos	Quantidade de Alunos Geocodificados	Quantidade de Alunos Necessita de Transporte	Quantidade de Alunos Necessita de Transporte Geocodificado Exato
30788	JOSE FIRPO	1.040	971	186	186
30806	HELEN KELLER	1.381	1.292	401	401
30831	TAIEKA TAKAHASHI GIMENES PROFA	262	30	12	12
30892	ELMOZA ANTONIO JOAO PROFA	472	76	31	31
30910	PERCIO GOMES GONZALES DR	1.271	308	153	153
30958	JOSE EDSON MOYSES PROF	711	69	30	30
30995	GUILHERME BUZINARO PREFEITO	100	43	13	13
31045	DURVALINO GRION PROF	706	525	279	279
31069	JOEL AGUIAR PROF	962	281	195	195
31112	FLEURIDES CAVALLINI MENECHINO PROFA	852	511	270	270
<b>Total</b>		29.903	9.383	2.876	2.823

Mostrando de 1 até 10 de 51 registros