













  
 Projeção Universal Transversa de Mercator  
 Datum Horiz. SAD -69  
 Zona 23  
 escala 1:10.000  
  
 equidistância de curvas de nível de 5m

- Legenda**
-  Limite Municipal
  -  Res. Guarapiranga
  -  Limite da Bacia do Res. Guarapiranga
  -  Hidrografia
  -  Limite Sub-Prefeituras de São Paulo
  -  Sistema Viário
  -  Ferrovia

- Lei Estadual nº 12.233/06 - Sub-áreas de ocupação dirigida**
-  SBD - Sub-área de baixa densidade
  -  SOD - Sub-área de ocupação diferenciada
  -  SEC - Sub-área especial corredor
  -  SUC - Sub-área de urbanização consolidada
  -  SER - Sub-área envoltória da represa
  -  SUCI - Sub-área de urbanização controlada

Título: **Delimitação das Sub-áreas de Ocupação Dirigida conforme Lei 12.233/06 - Mapa APRM-G + Raster SCM 80/81**

Projeto: **Atualização do Plano de Desenvolvimento e Proteção Ambiental da Bacia do Guarapiranga**

Contrato:	<b>CPLEA 03/06</b>	Base Cartográfica SCM Raster 80/81
Folha:	<b>33/38</b>	Articulação SCM - EMLASA: 2243 - (327)

Data: **março/2007**

