














 Projeção Universal Transversa de Mercator
 Datum Horiz. SAD -69
 Zona 23
 escala 1:10.000

 equidistância de curvas de nível de 5m

- Legenda**
-  Limite Municipal
 -  Res. Guarapiranga
 -  Limite da Bacia do Res. Guarapiranga
 -  Hidrografia
 -  Limite Sub-Prefeituras de São Paulo
 -  Sistema Viário
 -  Ferrovia

- Lei Estadual nº 12.233/06 - Sub-áreas de ocupação dirigida**
-  SBD - Sub-área de baixa densidade
 -  SOD - Sub-área de ocupação diferenciada
 -  SEC - Sub-área especial corredor
 -  SUC - Sub-área de urbanização consolidada
 -  SER - Sub-área envoltória da represa
 -  SUCI - Sub-área de urbanização controlada

Título: Delimitação das Sub-áreas de Ocupação Dirigida conforme Lei 12.233/06 - Mapa APRM-G + Raster SCM 80/81

Projeto: Atualização do Plano de Desenvolvimento e Proteção Ambiental da Bacia do Guarapiranga

Contrato: CPLEA 03/06 **Base Cartográfica SCM Raster 80/81**
Articulação SCM - EMLASA: 2244 - (328)

Folha: 34/38 **Data:** março/2007

