
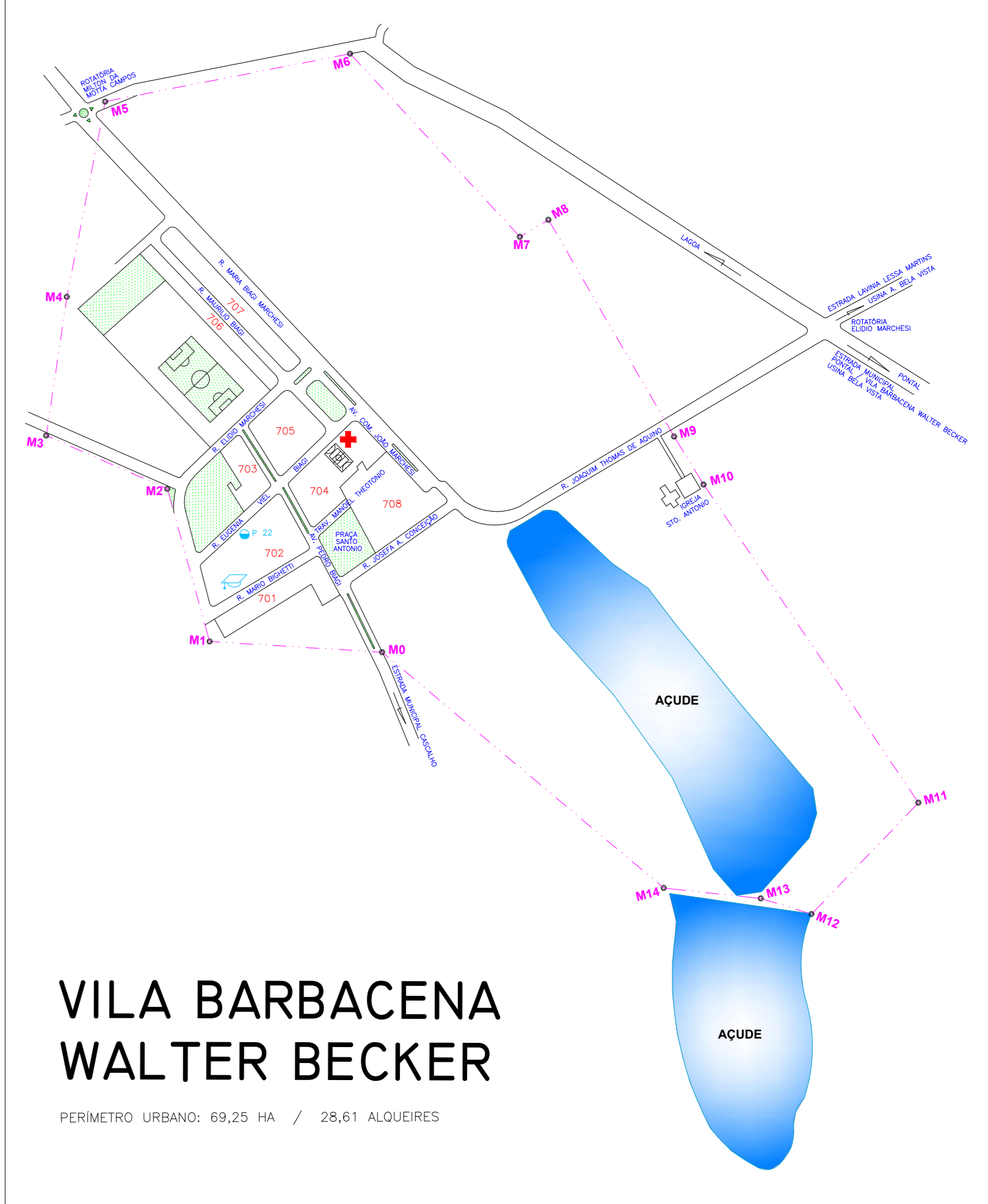


- LEGENDA**
- LIMITE DO PERIMETRO URBANO
 - LIMITE DE LOTEAMENTO
 - ESTRADA DE FERRO
 - VIA EXISTENTE
 - VIA PROJETADA
 - SERVIÇO DE ÁGUA / POÇOS
 - ESCOLA ESTADUAL
 - ESCOLA MUNICIPAL
 - ESCOLA PARTICULAR
 - SERVIÇO DE SAÚDE
 - QUADRA DE ESPORTES
 - BIBLIOTECA MUNICIPAL
 - JOUELA
 - PRAÇA SISTEMA DE LAZER
 - NÚMERO DA QUADRA
 - Nº CADASTRO MUNICIPAL
 - ÁREAS INSTITUCIONAIS P.M.P.

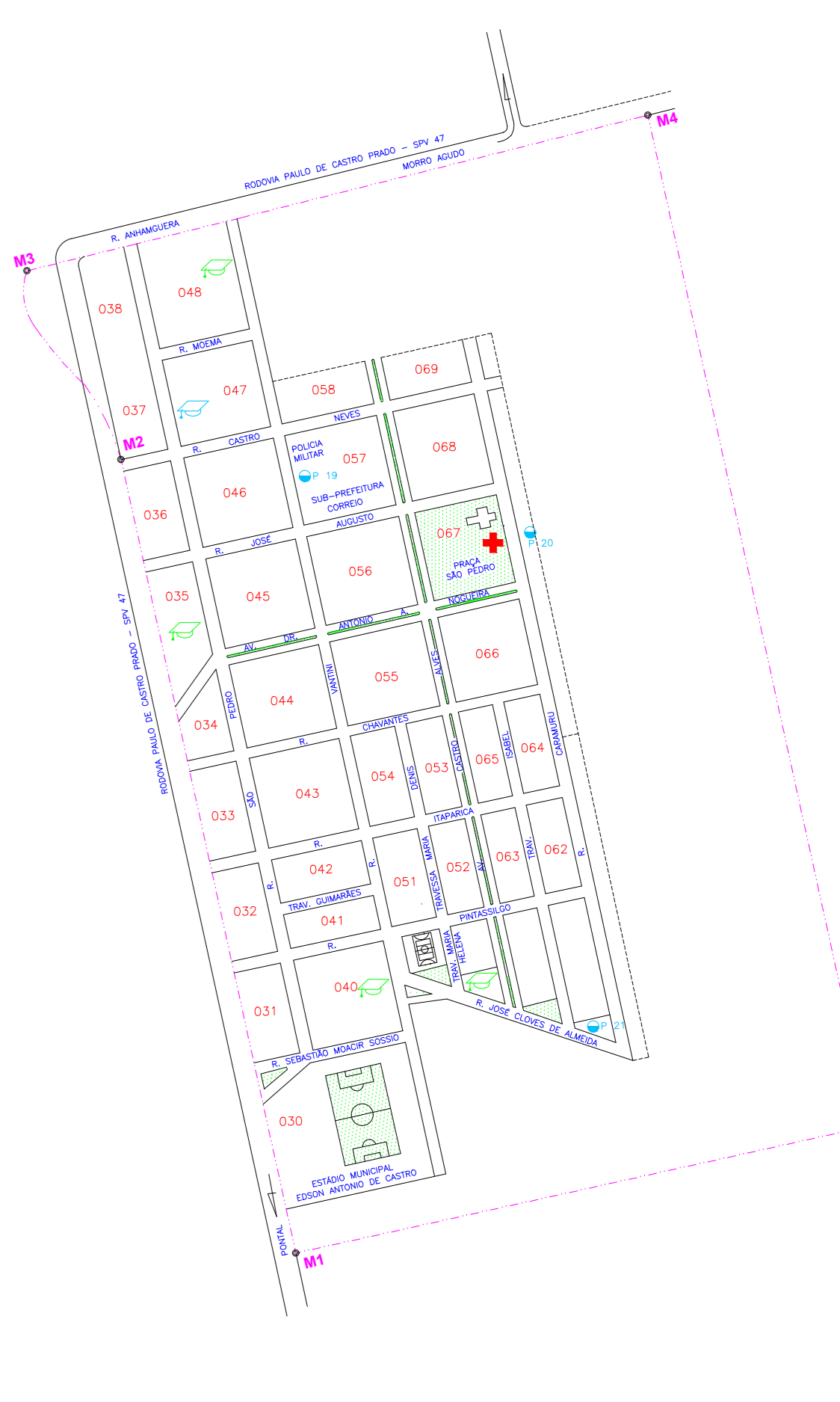


INTERVENÇÃO



DISTRITO DE CÂNDIA

PERIMETRO URBANO: 77,509 HA / 31,94 ALQUERES



PONTAL - SP

DADOS HISTÓRICOS E MÚNICIOS LIMITROFES

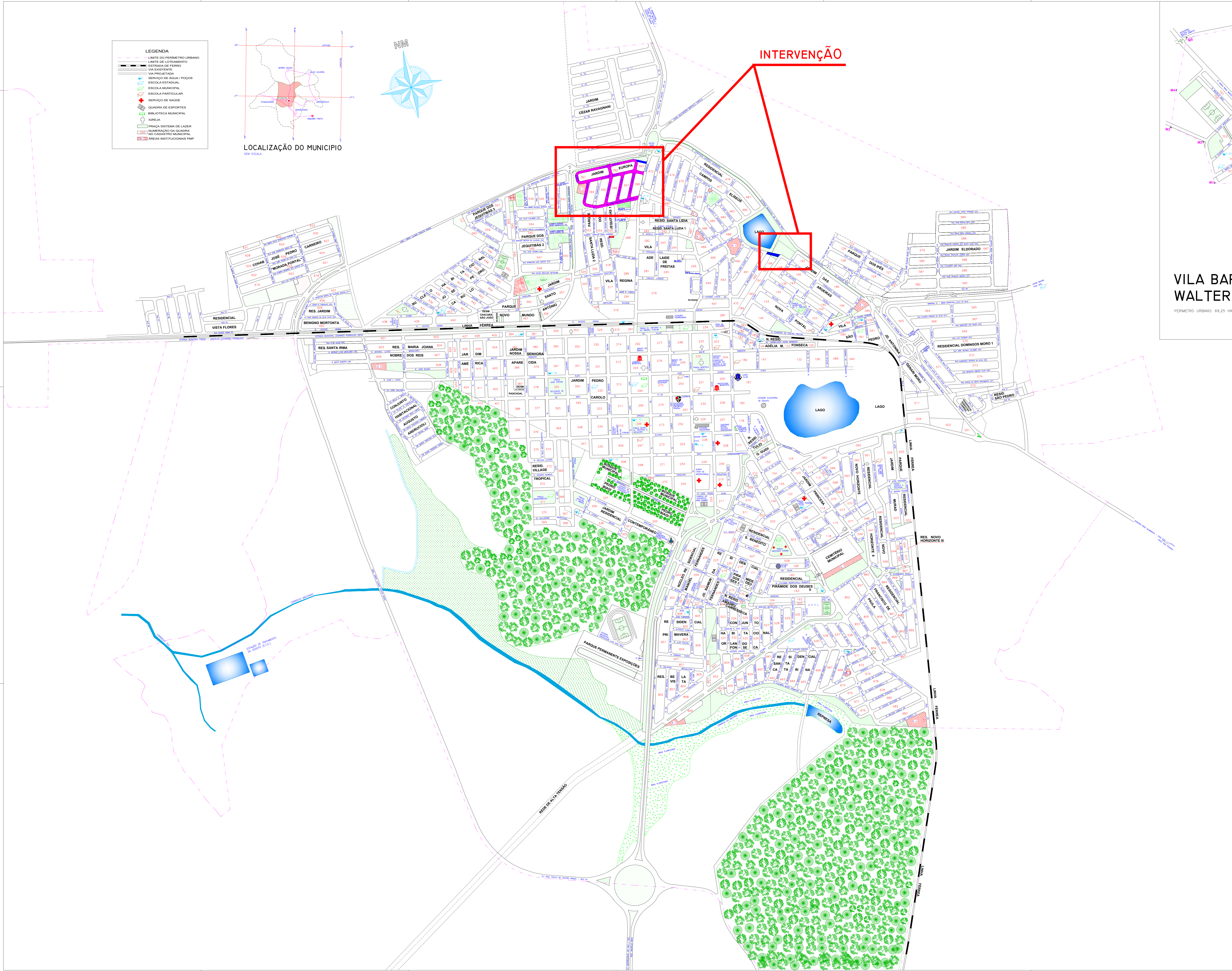
PERIMETRO URBANO DO MUNICÍPIO: 12.537.624 m² / 1.253.762,4 ha / 440.1456 alq. / 12.3376 km²

- FUNDAÇÃO DO MUNICÍPIO: 1819/1907
- FUNDAÇÕES: BRANCO GONÇA
- DATA DA CRIAÇÃO: 23/07/1995
- DATA DA REESTRUTURAÇÃO: 07/03/1995
- DISTRITOS: CÂNDIA E VILA WALTER BECKER
- COMARCAS: PONTAL
- HIDROVIAS: RIOS PARDO E NICOSAGUÇU
- NORTE: MIBRIO AGUDO E SALES OLIVEIRA
- SUL: JARDIM CARLOS
- LESTE: SERTÃOZINHO
- OESTE: PITANGUEIRAS
- ÁREA DO MUNICÍPIO: 398 km²
- TEMPERATURA MÉDIA: 20º a 22º C
- ALTITUDE: 514,00 m
- POPULAÇÃO (IBGE - Censo 2000): 48.021 hab.
- LONGITUDE: 48º 02' 00" W
- LATITUDE: 21º 02' 00" S
- CLIMA: QUENTE E SECO

PREFEITURA MUNICIPAL DE PONTAL
Rua Guilherme Silva nº 337 - Centro - CEP: 14.180-000
Fone: (16) 3953-9999

DEPARTAMENTO DE ENGENHARIA E OBRAS
obras@pontal.sp.gov.br

PERIMETROS URBANOS DE PONTAL E DISTRITOS



ESCALA: 1:5.000
RESENHO: ARQUITETURA
PROJETO: 2024