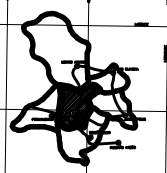
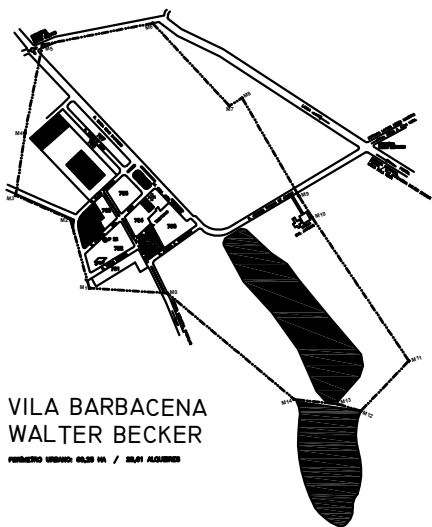
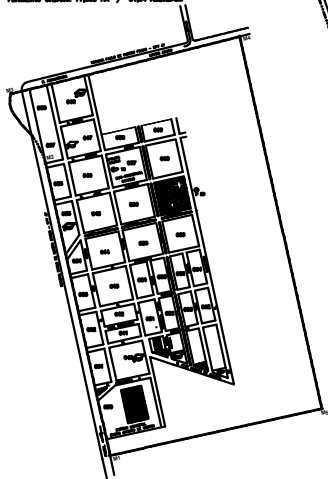


PONTAL - SP



LOCALIZAÇÃO DO MUNICÍPIO
NO ESTADO

DISTRITO DE CÂNDIA
PERÍMETRO URBANO 77.203 HA / 21,84 ALÍNEAS



VILA BARBACENA
WALTER BECKER
PERÍMETRO URBANO 608 HA / 24,81 ALÍNEAS

DADOS HISTÓRICOS E MUNICÍPIOS LIMÍTROFES

Município de origem do loteamento

Município de origem do loteamento	Administrativa do loteamento
Parcelamento	Urbanizadora
Nome do loteamento	Localização
Nome do loteamento	Localização
Nome do loteamento	Localização
Nome do loteamento	Localização
Nome do loteamento	Localização
Nome do loteamento	Localização
Nome do loteamento	Localização
Nome do loteamento	Localização
Nome do loteamento	Localização

LEGENDA

- Áreas de preservação ambiental
- Áreas de infraestrutura
- Áreas de interesse social
- Áreas de preservação ambiental
- Áreas de infraestrutura
- Áreas de interesse social
- Áreas de preservação ambiental
- Áreas de infraestrutura
- Áreas de interesse social

MAPA - COLETA DE LIXO DOMÉSTICO

LEGENDA:

- SEGUNDA / QUARTA / SEXTA (DIURNO)
- TERÇA / QUINTA / SÁBADO (DIURNO)
- SEGUNDA / QUARTA / SEIXA (NOCTURNO)
- TERÇA / QUINTA / SÁBADO (NOCTURNO)

PREFEITURA MUNICIPAL DE PONTAL
Rua Osvaldo Cruz, 100 - Centro - CEP 13.140-000
Fone: (11) 301-3000

DEPARTAMENTO DE ENGENHARIA

PROFESSOR ASSISTENTE DE ENGENHARIA