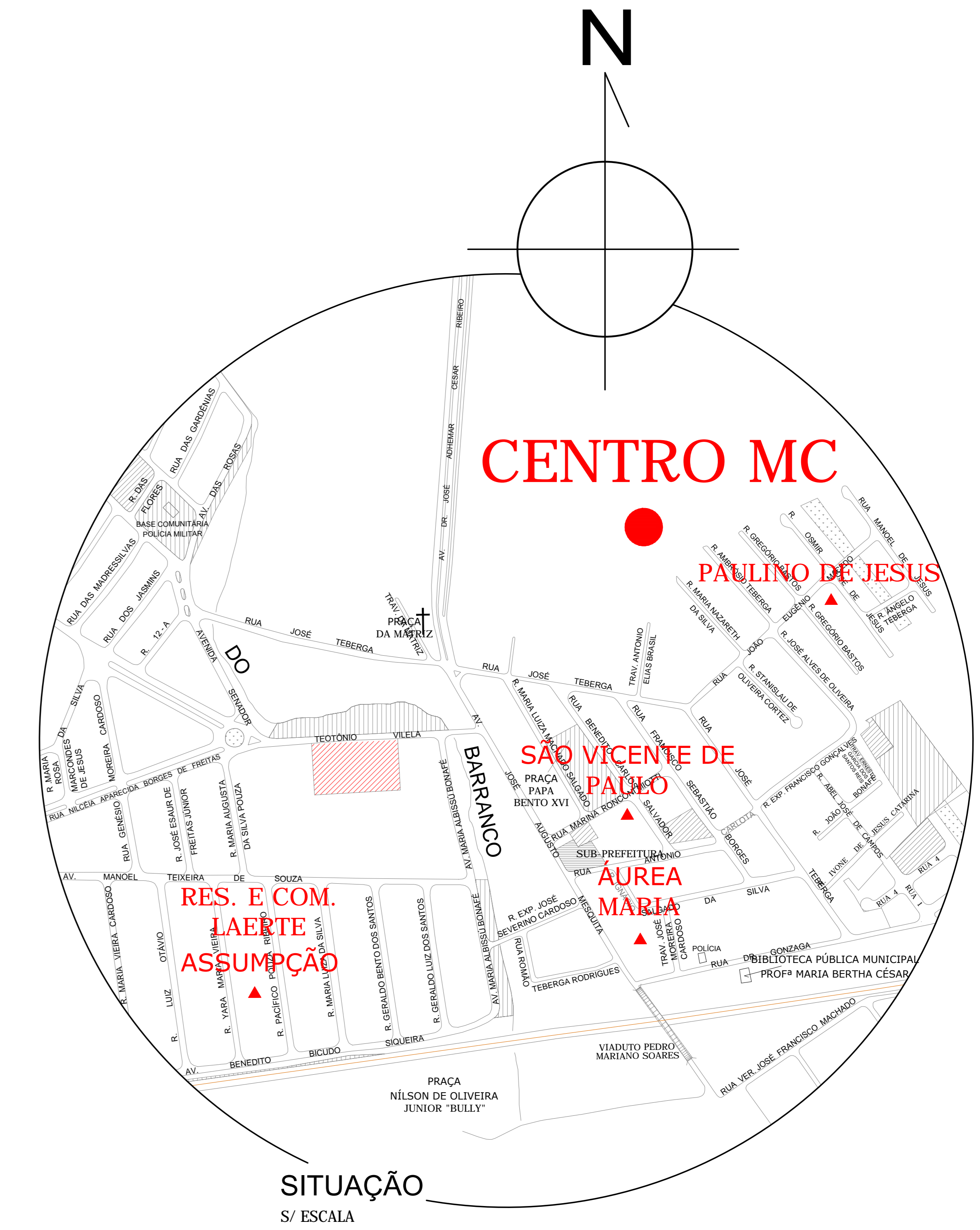




PLANTA BAIXA - IMPLANTAÇÃO - VISTA AÉREA  
ESC. 1:100



SITUAÇÃO  
S/ ESCALA

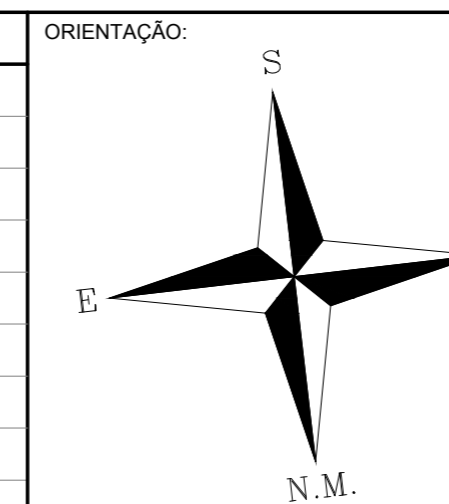
**QUADRO DE ÁREAS UTILIZADO NO PROJETO DO  
TERMINAL RODoviÁRIO INTERMUNICIPAL DE  
MOREIRA CESAR**

Áreas:	
Terreno utilizado	8.595,60m <sup>2</sup>
Projeto - Pav. Térreo ( sem beiral - piso)	2.389,34m <sup>2</sup>
Projeto - Pav. Térreo ( com Beiral - telhado)	2.720,70m <sup>2</sup>
Infra entorno - (estacionamento, pátio manobras, rua interna, etc.)	3.574,68m <sup>2</sup>
Canteiros externos	547,06m <sup>2</sup>
Calçadas e passeios	1.675,62m <sup>2</sup>

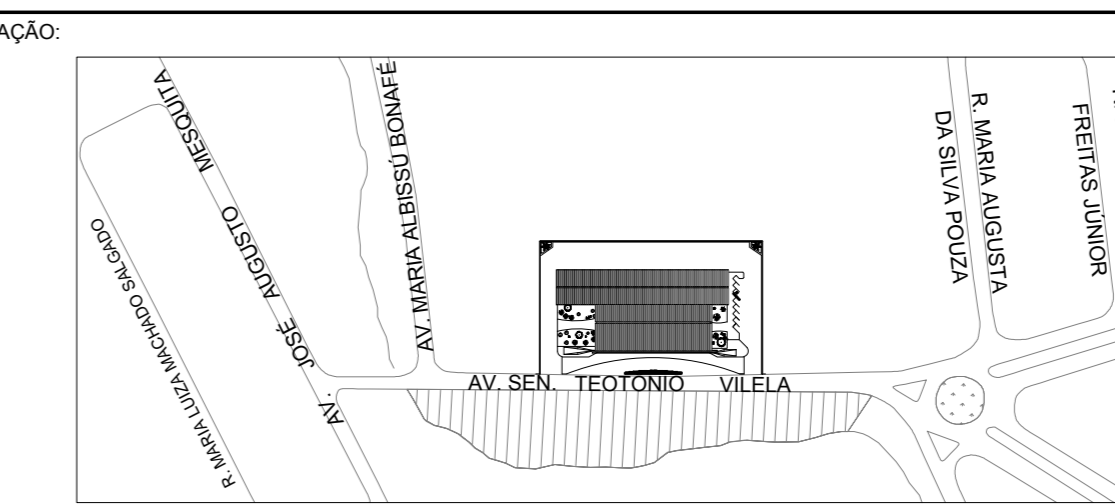
NOTAS:

REVISÕES:

ORIENTAÇÃO:



LOCALIZAÇÃO:



**PREFEITURA MUNICIPAL DE PINDAMONHANGABA**

SECRETARIA DE INFRAESTRUTURA E PLANEJAMENTO

DEPARTAMENTO DE INFRAESTRUTURA:

ASSUNTO: **PROJETO TERMINAL RODoviÁRIO INTERMUNICIPAL - MOREIRA CESAR**

(PLANTA / IMPLANTAÇÃO E SITUAÇÃO)

PROPRIETÁRIO: **MUNICÍPIO DE PINDAMONHANGABA**

LOCAL: AV. SENADOR TEOTÔNIO VILELLA, S/Nº - CENTRO MOREIRA CESAR PINDAMONHANGABA-SP

PROJETO: DESENHO: ESCALA: DATA: FOLHA:

SECRETARIA: ARO. MARCELA FRANCO MOREIRA DIAS DIRETOR: ENG. LUCIANO CARLOS DOMICIANO