PREFEITURA MUNICIPAL DE PINDAMONHANGABA

LEVANTAMENTO TÉCNICO

(Resolução nº 798/2020 - CONTRAN)

PONTO Nº 07

Endereço.....:	Estrada Sebastiao Vieira Machado	**Número:**
Complemento..:	Proximo 550m da Rotatória A. Mazzaropi	
Municipio UF...:	Pindamonhangaba - SP	

Secretaria de Segurança Pública

LEVANTAMENTO TÉCNICO - EQUIPAMENTO DE FISCALIZAÇÃO ELETRÔNICA DE TRÂNSITO

Em conformidade com a Resolução nº 798/2020 - CONTRAN

PONTO 07

1. EQUIPAMENTO DE FISCALIZAÇÃO:

Equipamento.....: Controlador Eletrônico de Velocidade Fixo

Tipo..... Radar Fixo

Lap ou OCR..... com Lap

Metrologia..... Metrológico

Demais Definicoes: Sem Display

Figura Ilustrativa

2. IDENTIFICAÇÃO DO ÓRGÃO COM CIRCUNSCRIÇÃO SOBRE A VIA:

Orgão.....: Secretaria de Segurança Pública

Razão Social....: Prefeitura Municipal de Pindamonhangaba

CNPJ.....: 45.226.214/0001-19

Endereço.....: Avenida Nossa Senhora do Bom Sucesso

Numero:.....: 1400

Municipio UF...: Pindamonhangaba - SP

3. CARACTERÍSTICA DO LOCAL/TRECHO DA VIA:

Local.....: **07**

Endereço.....: **Estrada Sebastiao Vieira Machado** **Número:**

Complemento..: Proximo 550m da Rotatória A. Mazzaropi

Municipio UF...: Pindamonhangaba - SP

Sentido do Fluxo Fiscalizado

SENTIDO
ROD.DUTRA/SHOPPING E SHOPPING /ROD. DUTRA

Definição do Sentido.....: Contínuo

Coordenadas Geográficas

Latitude	22°57'5.90"S
Longitude	45°28'29.7"W

LEVANTAMENTO TÉCNICO - EQUIPAMENTO DE FISCALIZAÇÃO ELETRÔNICA DE TRÂNSITO

Em conformidade com a Resolução nº 798/2020 - CONTRAN

PONTO 07

4. CLASSIFICAÇÃO VIÁRIA (art. 60 do CTB)

Característica da Via: Via Urbana

Espécie da Via.. .....: Arterial

Tipo de Via.....: Pista Principal

Tipo de Pista.....: Dupla com Canteiro Central

Geometria da Via....: Plana; Sinuosa

Obs: Não são consideradas como pistas duplas aquelas separadas por rios e por canteiros centrais extremamente largos os quais impossibilitam a transposição de um leito carrocável para o outro.

Quantidade de Faixas Fiscalizadas

04 Faixas

Volume Médio Diário de Veículos

3.925

Obs: Os volumes médios diários (VMD) foram computados com base em dados coletados durante 12 horas e 30 dias seguidos, sendo que os volumes podem variar em dias da semana e/ou períodos do ano.

Trânsito de Vulneráveis:

Trânsito de Ciclistas..... (ALTO) ;
Trânsito de Crianças ..... (MÉDIO);
Trânsito de Pedestres..... (BAIXO);
Trânsito de Animais Selvagens... (RARO)

Obras de Artes...: Sem Obras de Artes

Período de Maior Fluxo

06:00 às 09:00 H
11:00 às 14:00 H
17:00 às 19:00 H

Velocidade Regulamentada

Tabela Enquadramento Infracional

218 I -Infração Média

41 ≥ VC ≥ 48

218 II -Infração Grave

49 ≥ VC ≥ 60

218 III -Infração Gravíssima

VC ≥ 61

Medidas de Engenharia Adotadas antes da Implantação do Equipamento

Melhoria Geral da Sinalização Horizontal e Vertical

Obs:

Potencial de Risco no Local

Alta Velocidade praticada pela Via;
Conflito entre Veículos e Ciclistas;
Geometria da Via propícia a sinistro;
Local de Grande Fluxo de Veículos;
Trânsito de Caminhões pela Via

Obs:

Histórico de Acidentes na via nos últimos 12 meses

06 Ocorrências Registradas

Obs: Considerado um trecho máximo de 500 m antes e 500 m depois do ponto de fiscalização.

LEVANTAMENTO TÉCNICO - EQUIPAMENTO DE FISCALIZAÇÃO ELETRÔNICA DE TRÂNSITO

Em conformidade com a Resolução nº 798/2020 - CONTRAN

PONTO 07

MEDIDAS E SINALIZAÇÕES A SEREM ADOTADAS APÓS IMPLANTAÇÃO DO EQUIPAMENTO

SINALIZAÇÃO VERTICAL:

DESCRIÇÃO	Quantidade mínima de placas na via por sentido fiscalizado e em ambos os lados	
	Quantidade	Distância do equipamento
Placa R-19 0,60 x 0,80 m FISCALIZAÇÃO ELETRÔNICA	2	Junto ao equipamento, conforme §2 do Art 10 da Res. 798/2020 CONTRAN.
Placa R-19 0,50 x 0,50 m	2	100 a 300m conforme Anexo IV da Res. 798/2020 CONTRAN.

ESPECIFICAÇÃO TÉCNICA DA SINALIZAÇÃO VERTICAL R-19

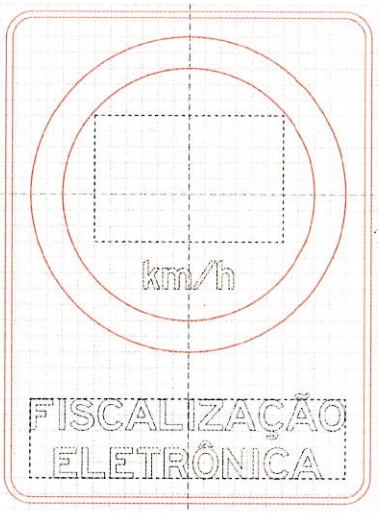

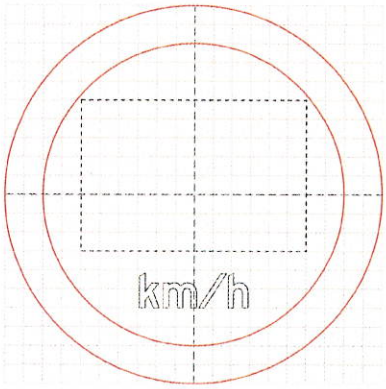

DIMENSÕES (mm)				
Malha	Altura	Largura	Área limite de velocidade	Texto opcional Fisc. Eletrônica
32x24	800mm	600mm	300mm x 200mm	500mm x 125mm

DIMENSÕES (mm)				
Malha	Altura	Largura	Área limite de velocidade	Largura da orla
20x20	500mm	500mm	300mm x 200mm	50mm

CORES:
Fundo: Branco
Orla: Vermelho
Letra: Preto
Algarismo: Preto
Símbolo: Preto

OBSERVAÇÕES:
Dimensões mínimas das placas, tanto no direito como no lado esquerdo no mesmo sentido fiscalizado.

A informação complementar FISCALIZAÇÃO ELETRÔNICA não é obrigatória, porém será incluída para maior visibilidade.

Deverão ser obedecidos os manuais de sinalização do CONTRAN.

SINALIZAÇÃO HORIZONTAL:

■ Reforço da Sinalização Horizontal na Via

OUTRAS MEDIDAS: Conscientização através de Campanhas Educativas.

Obs: Deverá ser resguardado o plano de circulação.

Autoridade de Trânsito com Circunscrição sobre a Via	
Srº José Vidal de Souza França Filho Secretário Adjunto de Segurança Pública 850721	**Data Elaboração:** 01/02/2022 rev. 1

LEVANTAMENTO TÉCNICO - EQUIPAMENTO DE FISCALIZAÇÃO ELETRÔNICA DE TRÂNSITO

Em conformidade com a Resolução nº 798/2020 - CONTRAN

PONTO 07

MAPA DA LOCALIZAÇÃO

VISTA AEREA DO LOCAL

DADOS DA LOCALIZAÇÃO			
Local.....:..	07	**Endereço.....:**	Estrada Sebastião Vieira Machado
		Número.....:	
Latitude.....:	22°57'5.90"S	**Complemento..:**	Proximo 550m da Rotatória A. Mazzaropi
Longitude.....:	45°28'29.7"W	**Municipio UF...**	Pindamonhangaba - SP

LEVANTAMENTO TÉCNICO - EQUIPAMENTO DE FISCALIZAÇÃO ELETRÔNICA DE TRÂNSITO

Em conformidade com a Resolução nº 798/2020 - CONTRAN

PONTO
07

MAPA DE CALOR DE ACIDENTES - INFOSIGA

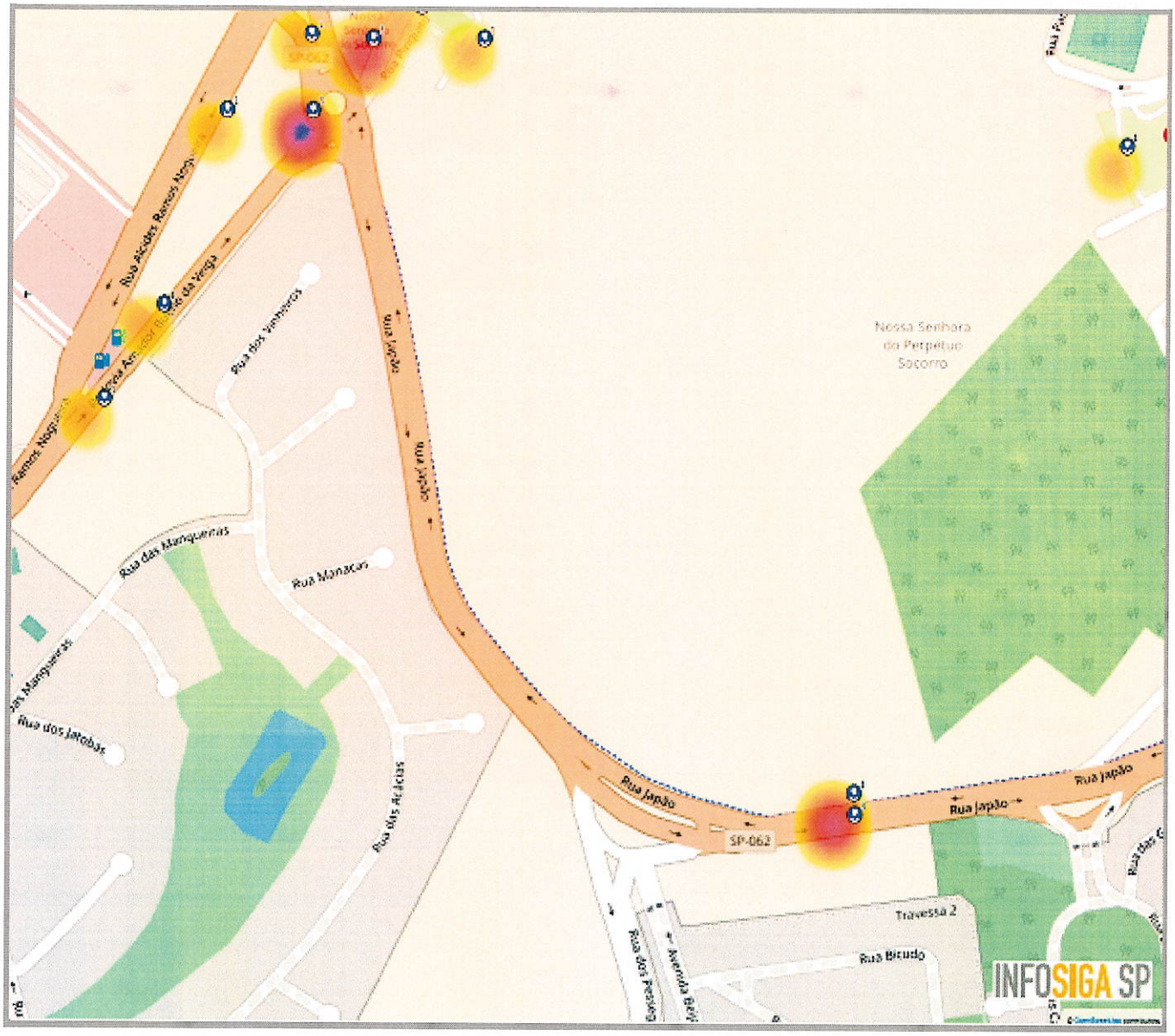

DADOS DA LOCALIZAÇÃO			
Local.....:..	07	Endereço.....:	Estrada Sebastião Vieira Machado
		Número.....:	
Latitude.....:	22°57'5.90"S	Complemento..:	Proximo 550m da Rotatória A. Mazzaropi
Longitude.....:	45°28'29.7"W	Municipio UF...	Pindamonhangaba - SP

LEVANTAMENTO TÉCNICO - EQUIPAMENTO DE FISCALIZAÇÃO ELETRÔNICA DE TRÂNSITO

Em conformidade com a Resolução nº 798/2020 - CONTRAN

PONTO
07

VISTA TERRESTRE Nº 01

VISTA TERRESTRE Nº 02

DADOS DA LOCALIZAÇÃO			
Local.....:	07	**Endereço.....:**	Estrada Sebastião Vieira Machado
		Número.....:	
Latitude.....:	22°57'5.90"S	**Complemento..:**	Proximo 550m da Rotatória A. Mazzaropi
Longitude.....:	45°28'29.7"W	**Municipio UF...**	Pindamonhangaba - SP

LEVANTAMENTO TÉCNICO - EQUIPAMENTO DE FISCALIZAÇÃO ELETRÔNICA DE TRÂNSITO

Em conformidade com a Resolução nº 798/2020 - CONTRAN

PONTO 07

CROQUI ILUSTRATIVO

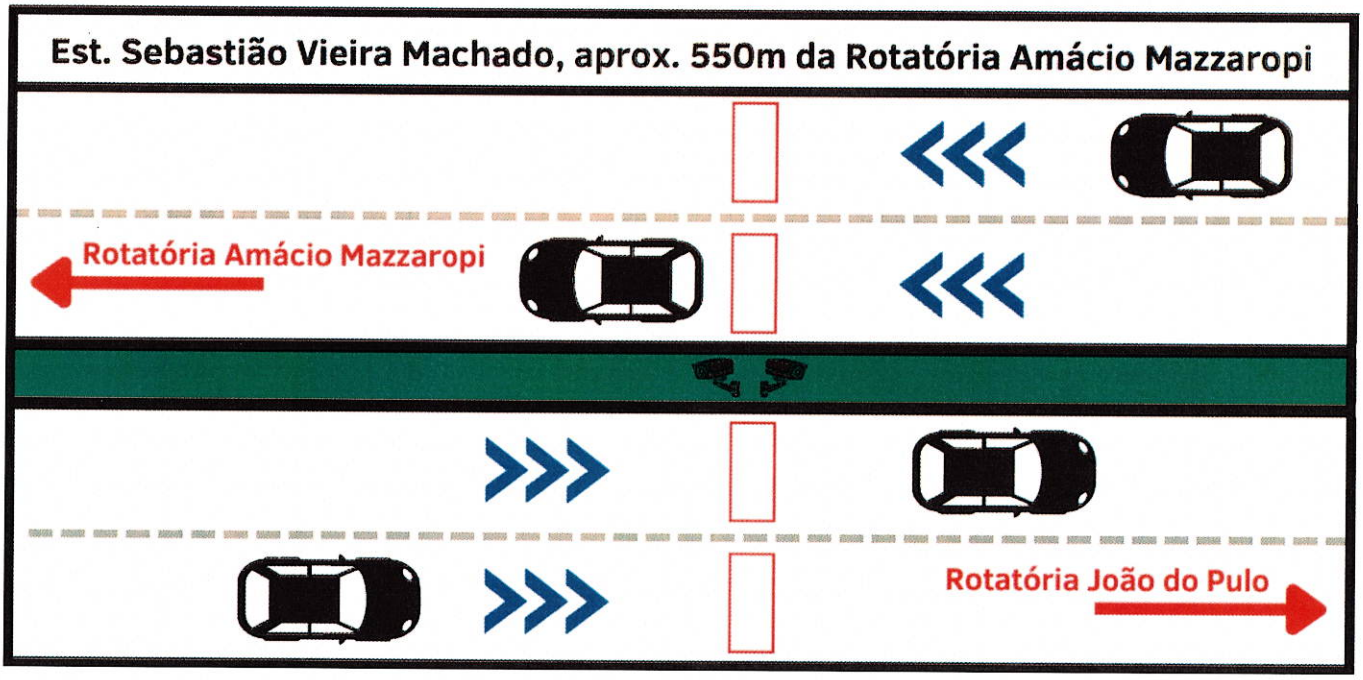

DEFINIÇÕES BÁSICAS

- Controlador Eletrônico de Velocidade Fixo
- Sentido do fluxo
- Faixa fiscalizada
- Sinalização horizontal existente
- Canteiro central ou área verde
- Ponto de referência

Croqui ilustrativo, sem escala.

Conforme Res. 798/2008 CONTRAN, deve haver sinalização R-19 regulamentando a velocidade junto ao equipamento do tipo fixo, e em uma distância entre 100 e 300m do mesmo, sendo permitido sinalização adicional em distâncias inferiores.

Local.....:..	07
Endereço.....:	Estrada Sebastião Vieira Machado
Número.....:	
Complemento..:	Proximo 550m da Rotatória A. Mazzaropi
Municipio UF...	Pindamonhangaba - SP
Latitude.....:	**22°57'5.90"S**
Longitude.....:	**45°28'29.7"W**