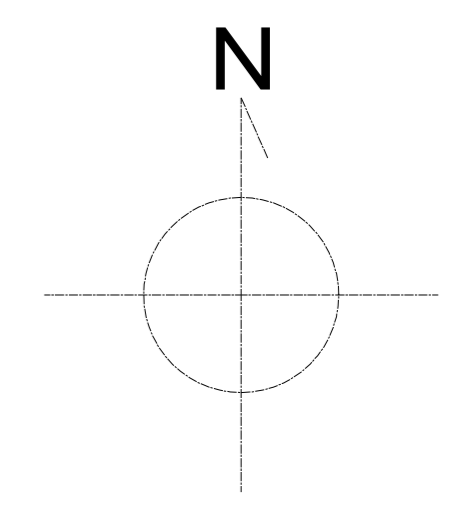
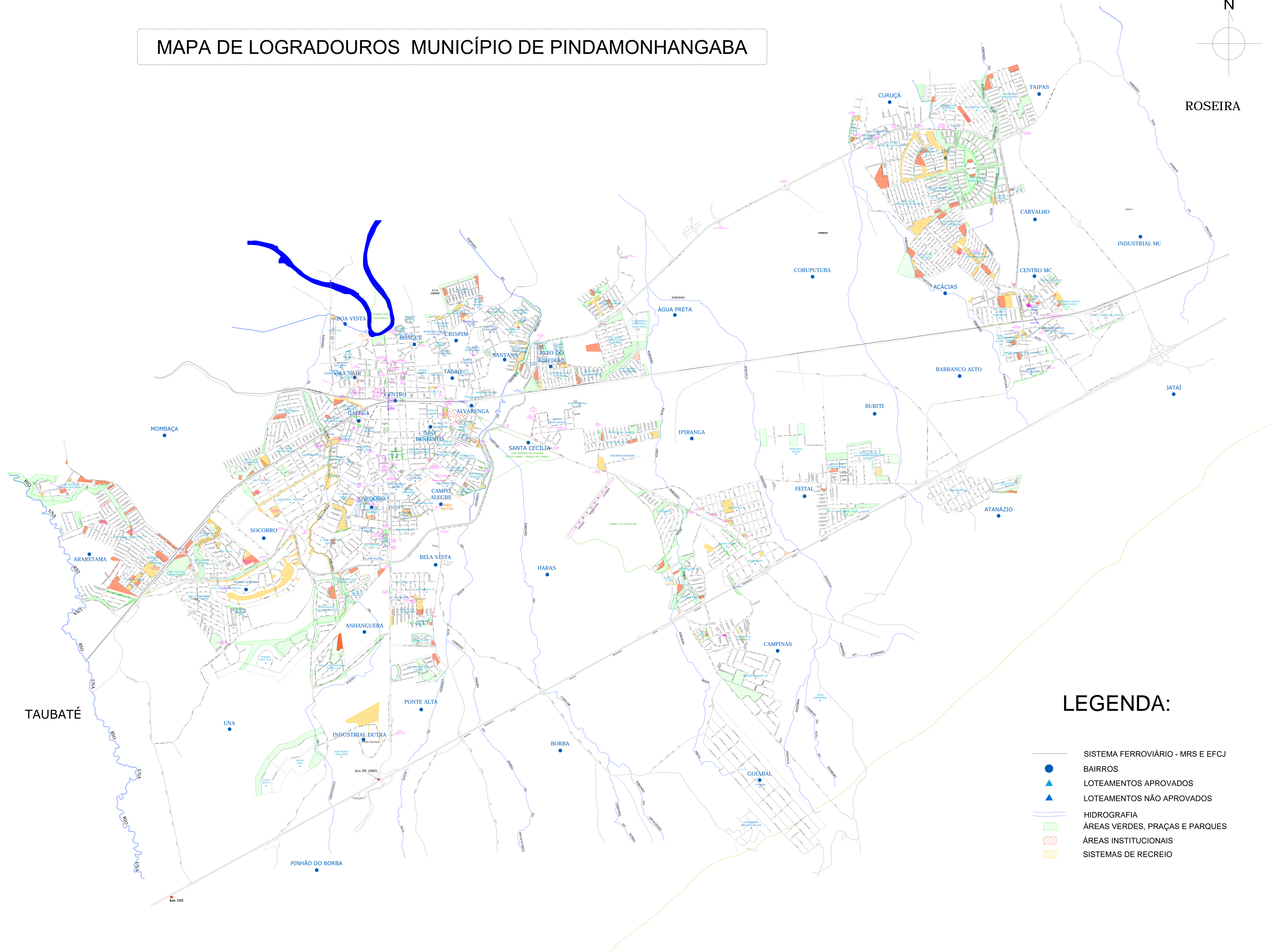










# MAPA DE LOGRADOUROS MUNICÍPIO DE PINDAMONHANGABA



ROSEIRA



## LEGENDA:

-  SISTEMA FERROVIÁRIO - MRS E EFCJ
-  BAIRROS
-  LOTEAMENTOS APROVADOS
-  LOTEAMENTOS NÃO APROVADOS
-  HIDROGRAFIA
-  ÁREAS VERDES, PRAÇAS E PARQUES
-  ÁREAS INSTITUCIONAIS
-  SISTEMAS DE RECREIO

TAUBATÉ



**PREFEITURA MUNICIPAL DE PINDAMONHANGABA**  
**ADMINISTRAÇÃO**  
 RICARDO ALBERTO PEREIRA PIORINO

**SECRETARIA DE PLANEJAMENTO**  
 ENG. MATEUS MORAES FREITAS

**DEPARTAMENTO DE PLANEJAMENTO**  
 Arq. Luciana Ayuko Yui

**BASE :** Vetorização da imagem QUICKBIRD e IKONOS

**FOLHA :** Planta da Área Urbana do Município de Pindamonhangaba

**GERADO POR :** Daniele / Márcia / Viviane

**DATUM :** SIRGAS 2000

**ESCALA :** ≈ 1 : 10000

**DATA :** 24/01/2025