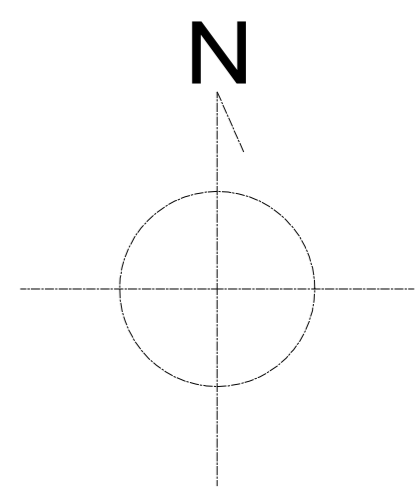
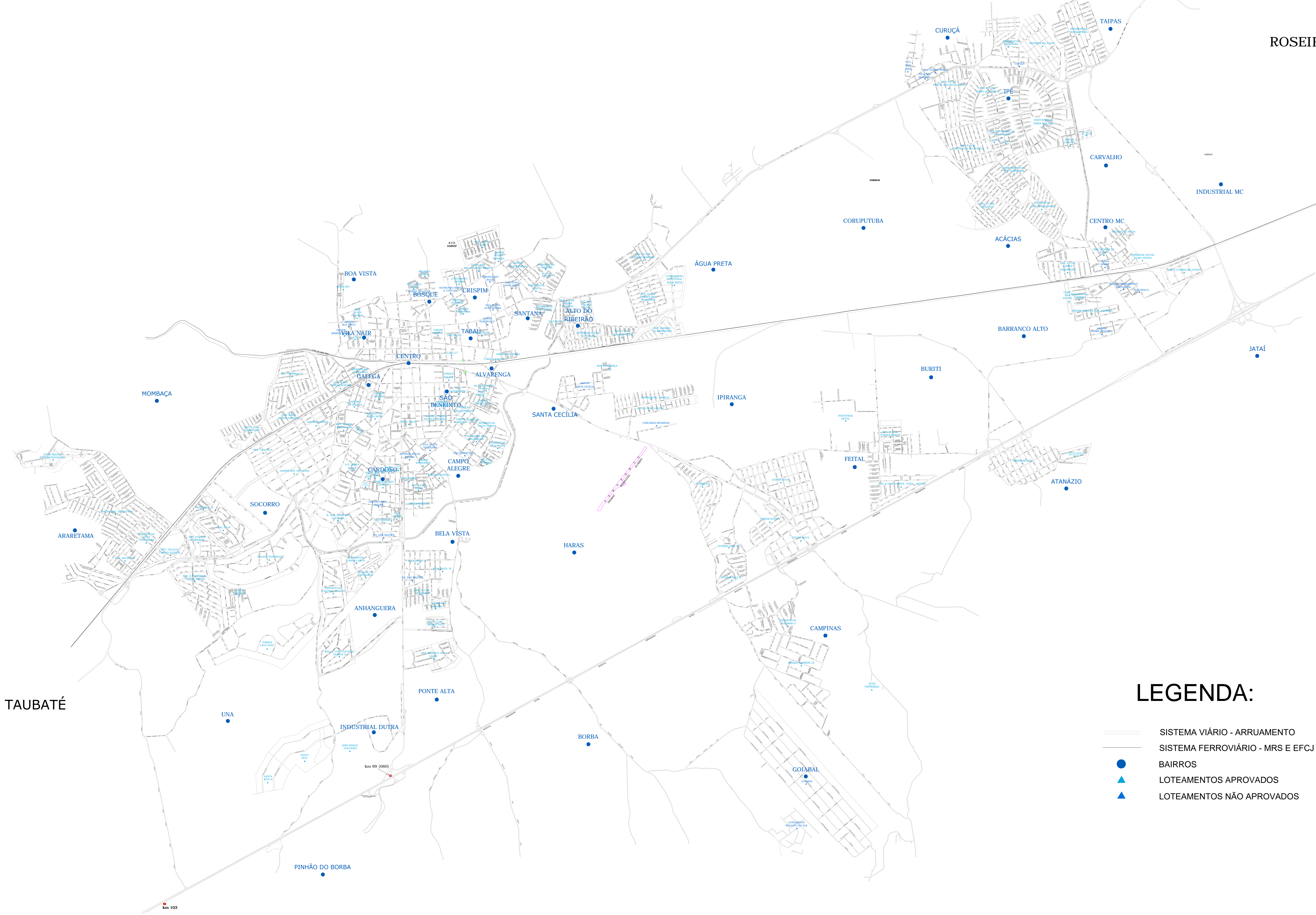







# MAPA DE LOGRADOUROS MUNICÍPIO DE PINDAMONHANGABA



ROSEIRA



## LEGENDA:

-  SISTEMA VIÁRIO - ARRUAMENTO
-  SISTEMA FERROVIÁRIO - MRS E EFCJ
-  BAIRROS
-  LOTEAMENTOS APROVADOS
-  LOTEAMENTOS NÃO APROVADOS



**PREFEITURA MUNICIPAL DE PINDAMONHANGABA**  
**ADMINISTRAÇÃO**  
ISRAEL DOMINGUES

**SECRETARIA DE PLANEJAMENTO**  
Arq. Marcela Franco Moreira Dias

**DEPARTAMENTO DE PLANEJAMENTO**  
Arq. Luciana Ayuko Yui

**BASE :** Vetorização da imagem QUICKBIRD e IKONOS

**FOLHA :** Planta da Área Urbana do Município de Pindamonhangaba

**GERADO POR :** Daniele / Elisa / Márcia

**DATUM :** SIRGAS 2000

**ESCALA :** ≈ 1 : 10000

**DATA :** 18/05/2022