

Capítulo 3 - Cadastro da Atenção Primária à Saúde

O cadastro da Atenção Primária à Saúde é uma extensão do Cadastro Nacional do SUS (CadSUS), complementando as informações para apoiar as equipes de Atenção Primária no mapeamento das características sociais, econômicas e de saúde da população adscrita¹ ao território sob sua responsabilidade.

O cadastro está organizado em quatro dimensões (imóvel, territorial, familiar e individual) conforme detalhado nas seções a seguir.

atenção

O aplicativo e-SUS território a partir da versão 4.3.8 incluiu novos campos relacionados ao contexto de atendimento da saúde indígena.

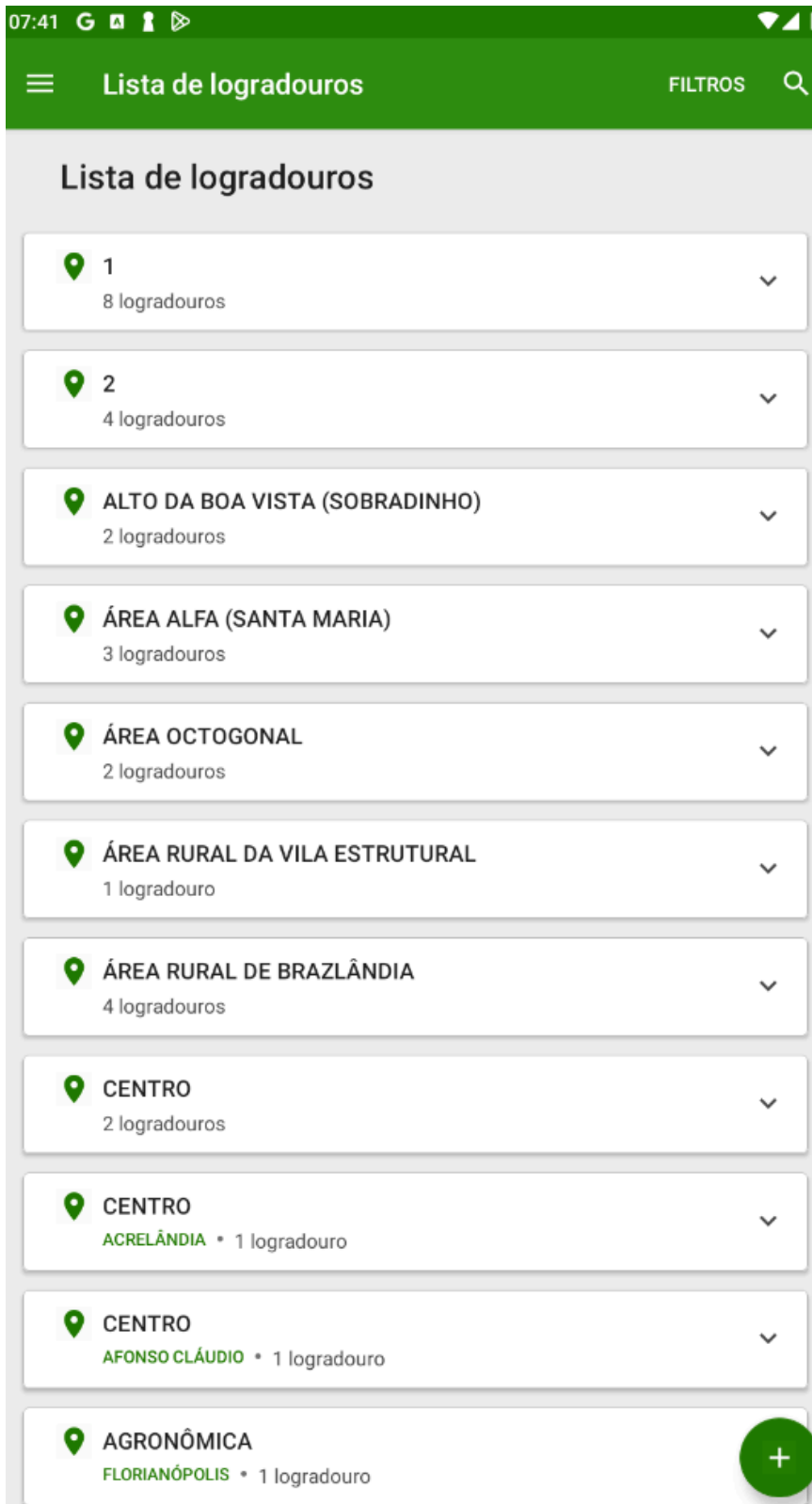
dica

A manutenção de registros de imóveis permite fazer um melhor controle pela equipe de questões de vigilância do território, bem como auxilia na inserção de novos núcleos familiares em imóveis já cadastrados.

O aplicativo permite uma visão ampliada sobre o território no qual a equipe é responsável. Inicialmente é mostrada a lista de logradouros previamente cadastrados na base de dados local do PEC após a sincronização, como mostra a imagem a seguir.


Com a sincronização dos dados do PEC ou com a evolução do cadastramento dos imóveis, se organiza uma lista de logradouros para auxiliar o TACS, o ACS, o ACE e o AAS na organização do seu processo de trabalho, conforme podemos ver na Figura 3.1.

Figura 3.1 - Lista de logradouros e imóveis, app e-SUS Território



Fonte: SAPS/MS

Caso a base local esteja vazia, a tela apresentada na Figura 3.1 não mostrará nenhuma informação, cabendo ao agente de saúde o início do cadastramento do território.

O ícone  situado no canto inferior direito da tela é utilizado para iniciar um novo cadastro de Imóvel em quatro etapas.


O botão  no canto superior esquerdo mostra o menu principal do aplicativo com informações sobre o agente que está logado no aplicativo, além das opções "Sincronizar", "Inconsistências da Sincronização", "Mapa", "Cidadãos", "Relatórios de território", "Unificar Logradouros", "Editar Logradouro", "Trocar lotação", "Obter ajuda", "Sobre" e "Sair".

Figura 3.2 - Menu principal do App e-SUS Território.

Jacqueline

Agente Comunitário de Saúde

EQUIPE ESF 1

Unidade Básica de Saúde 1

Sincronização



Sincronizar



Inconsistências da sincronização

Território



Mapa



Cidadãos



Relatórios do território



Unificar logradouros



Editar logradouro



Trocar lotação



Obter ajuda



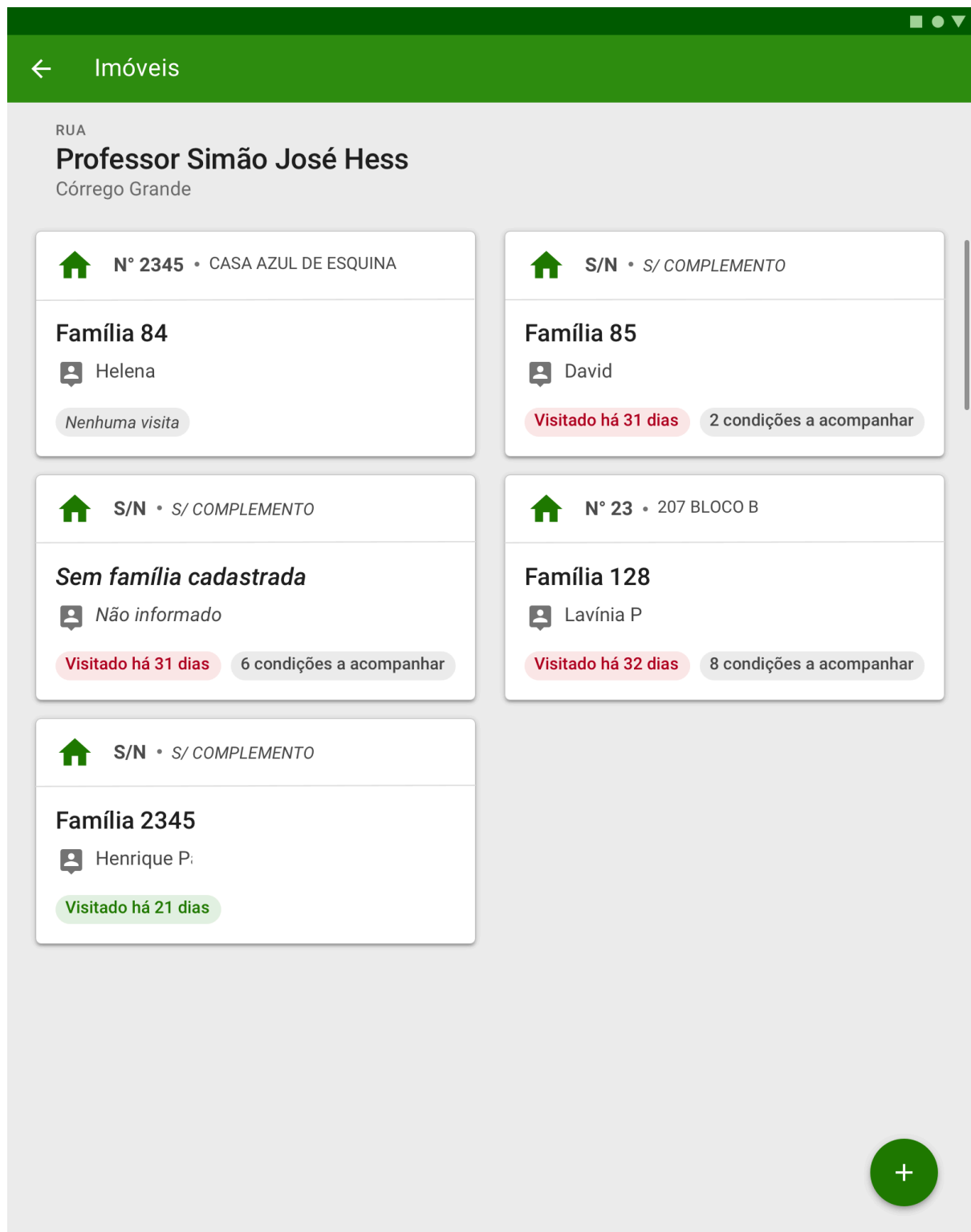
Sobre



Sair

Ao selecionar um logradouro é possível visualizar os imóveis que estão cadastrados nesse logradouro, identificados pelo número do imóvel e o seu complemento informados no endereço.

Figura 3.3 - Lista de imóveis.





Fonte: SAPS/MS

Ao selecionar um imóvel é possível visualizar um resumo das suas informações de cadastro a partir do tipo de imóvel, como podemos ver no exemplo abaixo. Para facilitar a identificação de situações de saúde é possível visualizar alguns marcadores que facilitam o acompanhamento do cidadão, da família e do território. Informações como **Visitado há 03 dias**, **Visitado há 31 dias** e **Nenhuma visita** serão apresentadas para que os agentes de saúde organizem o seu trabalho no dia a dia.




Figura 3.4 - Informações do Domicílio com condições de moradia

13:41 G [ícones] [ícones]



← **Informações do domicílio** [ícone de ajuda]







 RUA **Delminda**, 200 
Microárea 11, Agronômica - Florianópolis/SC







Visitado há 85 dias Sem condições a acompanhar

 Complemento não informado
 Ponto de referência não informado
 RESIDENCIAL CONTATO
Não informado Não informado

^ ESCONDER CONDIÇÕES DE MORADIA

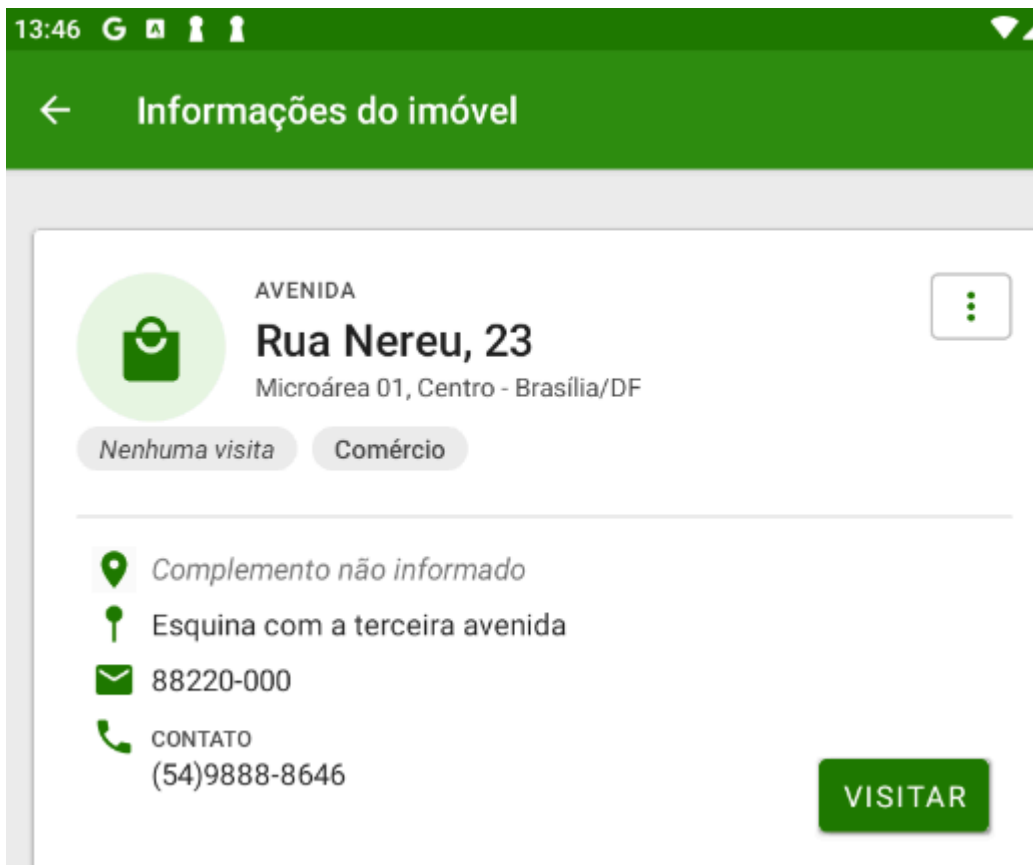
 CEP 88025-500	 Localização Urbana
--	---

 Tipo de domicílio Não informado	 Situação de moradia Próprio
 Condição de posse e uso da terra Não informado	 Material predominante Não informado
 Tipo de acesso Não informado	 Animais no domicílio Não informado

 Abastecimento de água Não informado	 Tratamento de água Não informado
 Escoamento do banheiro Não informado	 Disponibilidade de energia elétrica Não informado
 Número de cômodos Não informado	 Destino do lixo Não informado

Fonte: SAPS/MS

Informações de Comércio




Fonte: SAPS/MS

3.1 Cadastro de Imóvel

O Cadastro de imóvel é utilizado para registrar as características socio sanitárias dos imóveis no território das equipes de Atenção Primária. Por meio dele, é possível registrar e acompanhar a situação do território, assim como as condições de saúde dos cidadãos. As informações solicitadas no cadastro compõem o II Componente de vínculo e acompanhamento territorial do Novo Financiamento da Atenção Primária à Saúde.

A dimensão cadastro é dividida em Cadastro Individual e de Cadastro Domiciliar e Territorial. Serão considerados cadastros atualizados e completos, aqueles que forem inseridos ou alterados no sistema de informação nos últimos 24 (vinte e quatro) meses.

3.1.1 Novo Imóvel

Para incluir um novo imóvel é necessário selecionar o ícone  no canto inferior direito da tela lista de logradouros, caso o logradouro já esteja cadastrado.

nota

Para mais informações sobre os conceitos que dizem respeito ao cadastramento dos imóveis recomenda-se a leitura do Manual do Sistema com Coleta de Dados Simplificada (CDS).

O cadastro de imóveis é dividido em quatro etapas para os seguintes tipos de imóveis: Domicílio, Abrigo, Instituição de Longa Permanência, Unidade Prisional, Unidade de Medida Sócio Educativa e Delegacia. Já os imóveis com duas etapas para cadastro são: Estalecimento Religioso, Terreno Baldio, Ponto Estratégico, Escola, Creche, Comércio, Casai e Outros.

- Etapa 1: dados do endereço.

Figura 3.5 - Tela Cadastro de imóvel com quatro etapas

17:24

65%

← Imóvel

RECUSOU

Endereço

Etapa 1 de 4

Tipo do imóvel



Obrigatório

Microárea

Fora de área

Obrigatório

Tipo de logradouro

Rua



Obrigatório

Nome do logradouro

Tinoco Silva

Obrigatório

CEP

Obrigatório

Número

Sem Número

Obrigatório

CANCELAR

PRÓXIMA ETAPA



Fonte: SAPS/MS.

dica

Inclusão do tipo de imóvel CASAI - Casa de Saúde Indígena

- Etapa 2: dados de condições de moradia (parte 1).

Figura 3.6 - Tela Edição de imóvel

14:54

← Imóvel

Obrigatório

Urbana

Rural

Periurbana

Situação de moradia

Próprio

Obrigatório

Tipo de acesso

Pavimento

Tipo de domicílio

Casa

Número de cômodos

Condição de posse

ETAPA ANTERIOR

PRÓXIMA ETAPA

Fonte: SAPS/MS.

info

Em caso de cadastro em área rural, foram incluídas no campo condição de posse duas opções: ""Terra indígena demarcada" e "Terra não demarcada"

No campo tipo de domicílio foram incluídas mais duas opções: "Maloca" e "Improvisado".

- Terceira etapa: condições de moradia (parte 2).

info

No campo Material predominante na construção das paredes externas de seu domicílio foram incluídas as seguintes opções: "Lona", "Misto/Diferentes materiais", "Caule de palmeira" e "Sem parede".




No campo abastecimento de água foram atualizadas e incluídas as seguintes opções: "Ponto de abastecimento coletivo - chafariz", "Rede encanada até o domicílio - Sistema de abastecimento próprio da aldeia (SESAI)", "Captação direta de água do rio", "Captação direta de poço coletivo".

No campo Água para consumo no domicílio foram incluídas as seguintes opções: "Clorada intradomiciliar com hipoclorito de sódio", a opção Filtrada foi dividida em duas: "Filtrada com filtro de barro" e "Filtrada por outro tipo de filtro".

No campo Disponibilidade de energia elétrica? se a resposta for sim, habilita as seguintes opções: Concessionária, Gerador comunitário, Gerador individual, Fotovoltaica comunitária e Fotovoltaica individual.

No campo Animais no domicílio? - Qual(is)? foram incluídos os seguintes animais: "Macaco", "Galinha", "Porco" e "Répteis"

Figura 3.7 - Tela Cadastro de imóvel (Condição de moradia)

18:42    60% 

 **Imóvel**

Condições de moradia Etapa 3 de 4

Material predominante
Alvenaria/Tijolo com Revestimento ▼

Abastecimento de água
Rede encanada até o domicílio - Siste... ▼

Água para consumo
Filtrada com filtro de barro ▼

Escoamento do banheiro
Rede Coletora de Esgoto ou Pluvial ▼



Destino do lixo
Coletado ▼

Energia elétrica
Concessionária ▼

Animais no domicílio

Não possui

ETAPA ANTERIOR PRÓXIMA ETAPA

Fonte: SAPS/MS.

- Quarta etapa: Informar a posição do imóvel no Mapa.

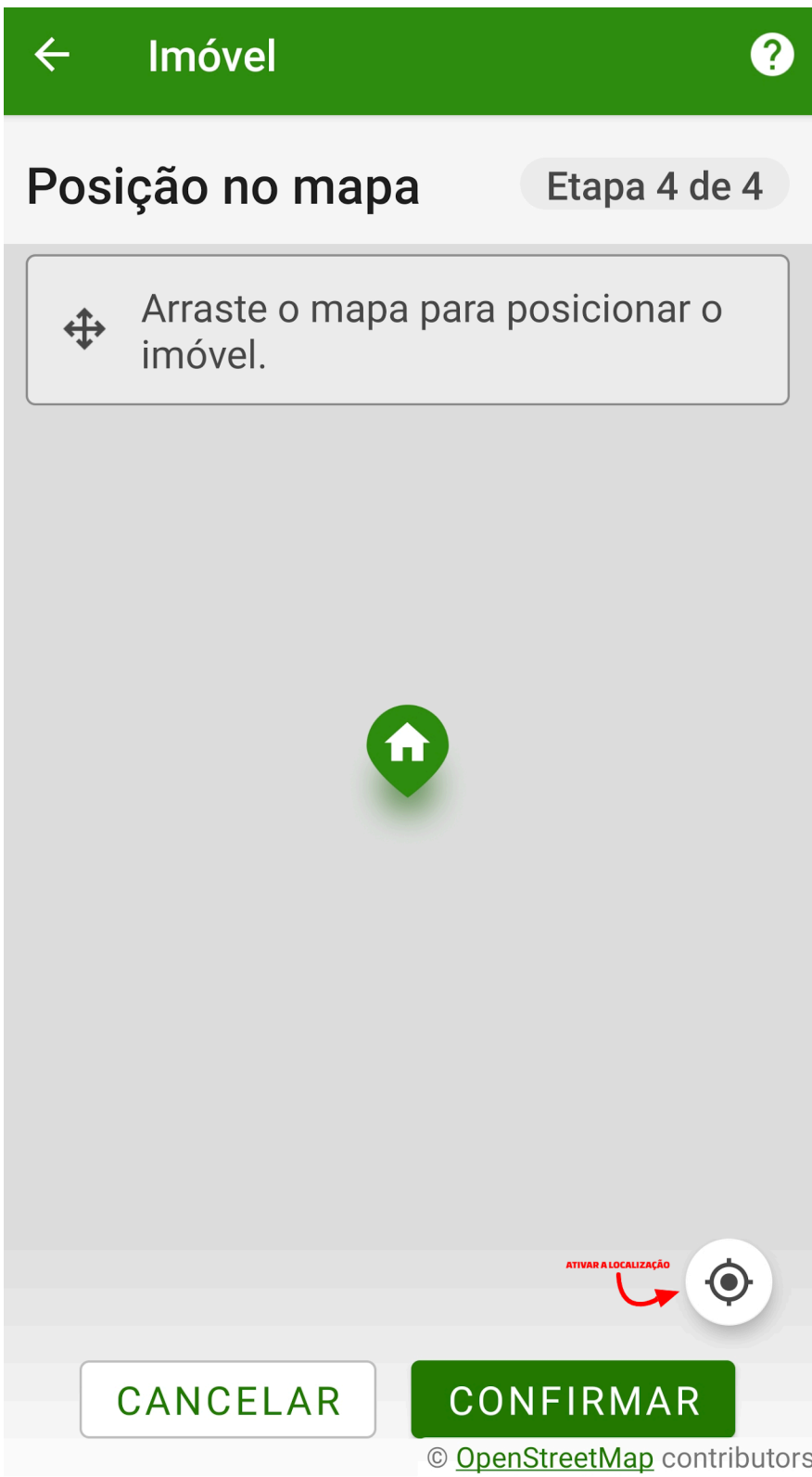
Para poder utilizar os recursos do Mapa, o agente de saúde precisa autorizar o acesso ao serviço de localização do seu smartphone ou tablet.

nota


O aplicativo somente apontará a sua localização quando o agente de saúde, de forma voluntária, registrar uma visita ou atribuir uma posição no mapa para os imóveis.

Posicione o ícone até a localização aproximada onde o imóvel se encontra, para que isso aconteça arraste o mapa na tela.

Figura 3.8 - Tela Posição no Mapa

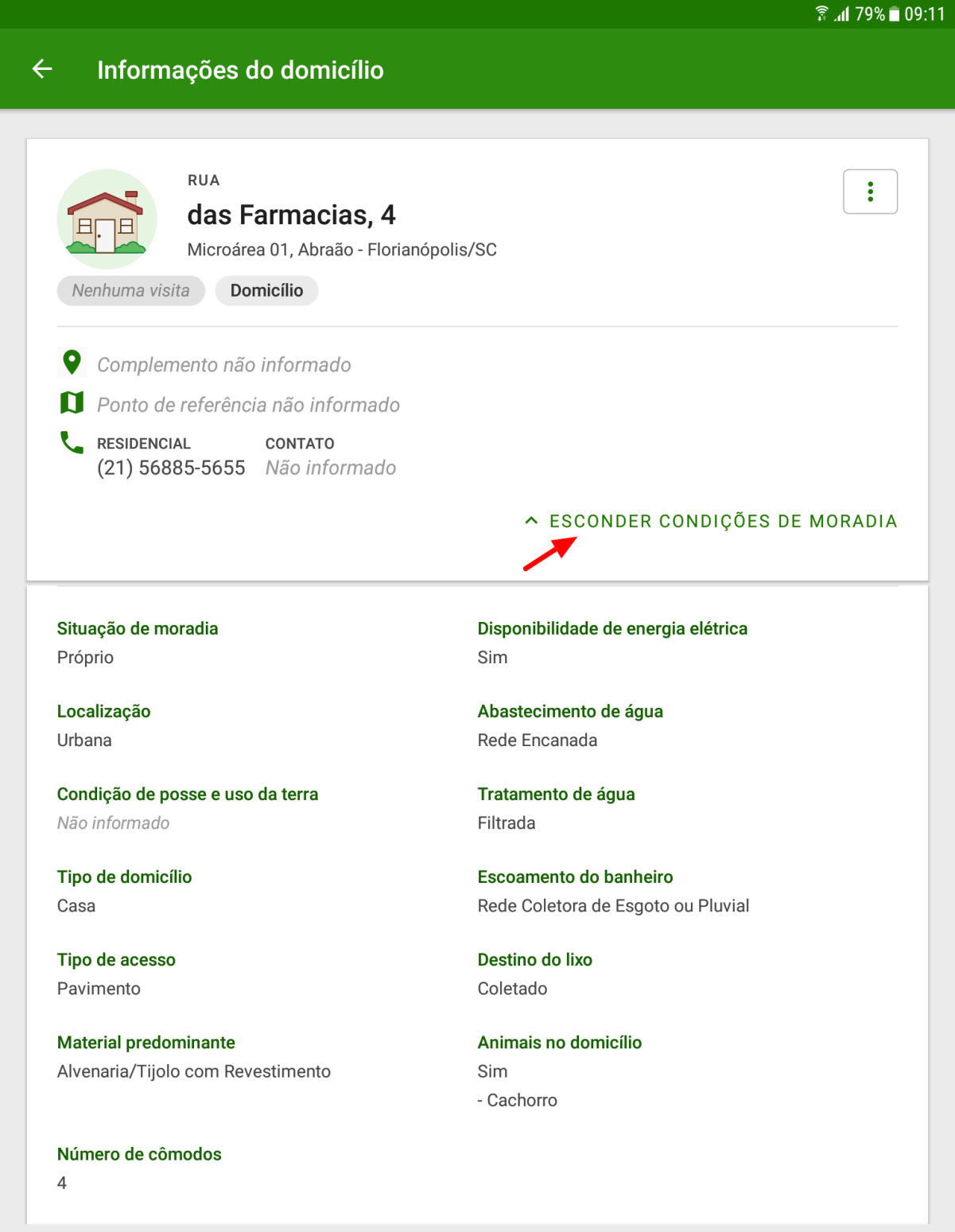


Fonte: SAPS/MS

Para visualizar todos os imóveis informados no Mapa acesse o Menu Principal do Aplicativo  e clique em Mapa (Figura 3.2).


- Ao finalizar o cadastro, é apresentada a tela com as informações do imóvel cadastrado. Para visualizar ou esconder os dados do imóvel clique em "ver condições de moradia" ou "esconder condições de moradia".

Figura 3.09 - Tela Informações do domicílio





79% 09:11


← Informações do domicílio

 RUA
das Farmacias, 4
Microárea 01, Abraão - Florianópolis/SC

Nenhuma visita Domicílio

 Complemento não informado

 Ponto de referência não informado

 RESIDENCIAL CONTATO
(21) 56885-5655 Não informado

^ ESCONDER CONDIÇÕES DE MORADIA

Situação de moradia Próprio	Disponibilidade de energia elétrica Sim
Localização Urbana	Abastecimento de água Rede Encanada
Condição de posse e uso da terra Não informado	Tratamento de água Filtrada
Tipo de domicílio Casa	Escoamento do banheiro Rede Coletora de Esgoto ou Pluvial
Tipo de acesso Pavimento	Destino do lixo Coletado
Material predominante Alvenaria/Tijolo com Revestimento	Animais no domicílio Sim - Cachorro
Número de cômodos 4	

Fonte: SAPS/MS

3.1.2 Recusa do Cadastro de Imóvel


Nas primeiras duas etapas do cadastro do imóvel é possível informar a recusa (Adicionar Recusa) de cadastro através do botão  no canto superior direito da tela. É importante esclarecer para o cidadão que apesar da recusa em cadastrar o imóvel não haverá impendimento para acesso à unidade básica de saúde.

Figura 3.10 - Tela de cadastro de imóvel



Fonte: SAPS/MS

Para informar a recusa do cadastro do imóvel ainda será necessário preencher todos os campos obrigatórios de identificação do mesmo.

nota

a opção de recusa do cadastro só está disponível para os tipos de imóveis: Domicílio, Abrigo, Instituição de Longa Permanência para Idosos, Unidade Prisional, Unidade de Medida Sócio Educativa e Delegacia.

3.1.3 Atualizar Cadastro de Imóvel


Ao acessar um imóvel cadastrado, clique no ícone  para atualizar as informações do imóvel.

Figura 3.11 - Tela Informações do domicílio



Fonte: SAPS/MS

Para atualizar o cadastro clique em "Atualizar imóvel", e em seguida basta seguir os mesmo passos citados na Seção 3.1.1.

