



PARECER DE AVALIAÇÃO		Nº 007.2026
Solicitante SECRETARIA MUNICIPAL DE URBANISMO		PROCESSO Nº 88229/2025

1 - IDENTIFICAÇÃO:

Finalidade <input checked="" type="checkbox"/> LC 85/13 art 17A <input type="checkbox"/> LC 08/06 art 17	Nome do Proprietário RODRIGO DE SOUZA PATRÍCIO		
Endereço do Imóvel Rua Austrália nº77- Condomínio Residencial Patrício - Casa 01.	Bairro Nações	Cidade Fazenda Rio Grande	UF PR
Referência do endereço Entre a Rua Austrália e Avenida Londres	Lote 02	Quadra 12	Planta Green Portugal I

2 - CARACTERÍSTICAS DA REGIÃO:

Usos predominantes <input checked="" type="checkbox"/> Residencial <input type="checkbox"/> Comercial <input type="checkbox"/> Industrial <input type="checkbox"/> Suburbano	Infra-estrutura urbana <input checked="" type="checkbox"/> Água <input checked="" type="checkbox"/> Esgoto sanitário <input checked="" type="checkbox"/> Energia elétrica <input checked="" type="checkbox"/> Telefone	<input checked="" type="checkbox"/> Pavimentação <input checked="" type="checkbox"/> Galerias A. P. <input type="checkbox"/> Gás canalizado <input checked="" type="checkbox"/> Iluminação pública	Serviços públicos e comunitários <input checked="" type="checkbox"/> Coleta de lixo <input checked="" type="checkbox"/> Transporte coletivo <input type="checkbox"/> Comércio <input type="checkbox"/> Rede Bancária	<input type="checkbox"/> Escola <input type="checkbox"/> Saúde <input type="checkbox"/> Segurança <input checked="" type="checkbox"/> Lazer
--	--	---	--	--

3 - TERRENO:

Formato Regular	Pavimentação Asfalto	Topografia Plana	Situação Meio de Quadra	Superfície Seca
Área total fração (m²) 360,00	Frente Rua Austrália (m) 6,00	Frente (m) *****	LD divisa Casa 02 (m) 20,00	LE divisa Lote 01 (m) 20,00
				Fundos Condomínio Araguaia(m) 6,00

4 - VALOR DA AVALIAÇÃO DO TERRENO:

Valor Unitário Mínimo (R\$/m²)	Valor Médio (R\$/m²)	Valor Unitário Máximo (R\$/m²)
372,27	437,97 157.669,20	503,67

5 - VALORES REFERENTES AO FUNDO MUNICIPAL DE POLÍTICAS URBANAS (3%):

Valor Total R\$	4.730,08	Quatro Mil, setecentos e trinta reais e oito centavos.
-----------------	-----------------	---

Número de unidades habitacionais no Condomínio 03 (três) unidades	Metodologia Comparativo Direto de Dados de Mercado
Desempenho de mercado <input type="checkbox"/> Recessivo <input checked="" type="checkbox"/> Normal <input type="checkbox"/> Aquecido	Absorção pelo mercado <input type="checkbox"/> Rápida <input checked="" type="checkbox"/> Média <input type="checkbox"/> Demorada
Número de ofertas <input type="checkbox"/> Alto <input checked="" type="checkbox"/> Médio <input type="checkbox"/> Baixo	Nível de demanda <input type="checkbox"/> Alta <input checked="" type="checkbox"/> Média <input type="checkbox"/> Baixa

6 - DOCUMENTAÇÃO DE REFERÊNCIA:

Matrícula 79.380	Ofício Registro de Imóveis	Comarca Fazenda Rio Grande - PR	Outros documentos Alvará 1228/2024 e planta aprovada
---------------------	-------------------------------	------------------------------------	---

7 - OBSERVAÇÕES:

- Valor de cada Fração de Terreno foi obtido pelo produto da área (m²) do sublote correspondente pelo Valor Unitário Médio (R\$) considerado;
- Valor Total para doação (conforme tabela de percentual publicado no artigo 17A, LC 85/2013) foi obtido pela soma dos valores individuais dos sublotos. O percentual aplicado para esta avaliação de **3%** ao imóvel avaliando (equivalente ao número de unidades habitacionais) é destinada ao Fundo Municipal de Políticas Urbanas;
- Matrícula datada de 28/10/2024, conforme protocolo 41370/2023;
- Inscrição Imobiliária 014.028.0134.003 - Casa 01.

Fazenda Rio Grande, 06 de março de 2026.

Adelson L. Klem
Mat. 354.106

Andréa Costa
Mat. 352.612

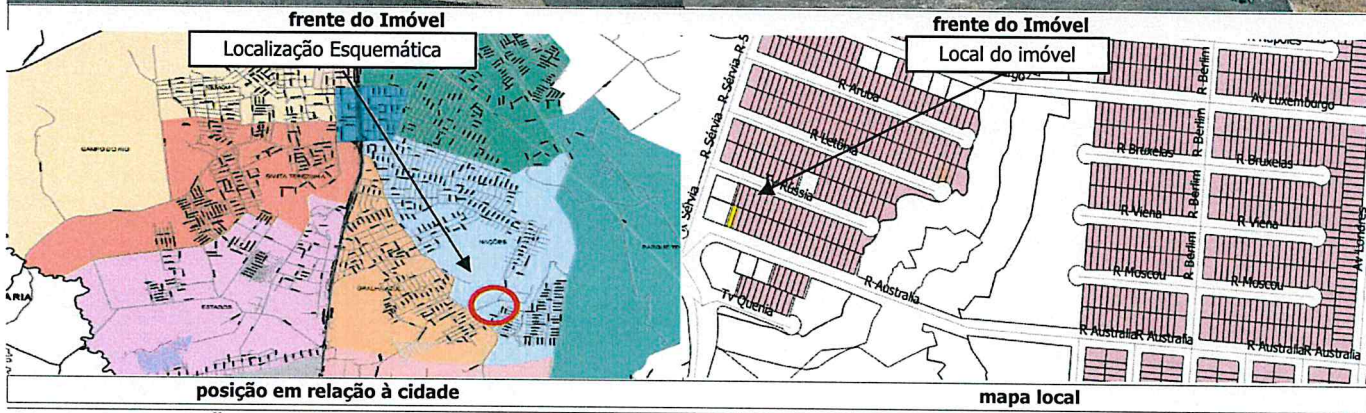

Jéssica Medeiros
Mat.363.326

PARECER DE AVALIAÇÃO	Nº 007.2026
Solicitante SECRETARIA MUNICIPAL DE URBANISMO	PROCESSO Nº 88229/2025

8 - CONSIDERAÇÕES:

A pesquisa para composição dos valores foi realizada com foco nas características de imóveis semelhantes ao avaliando.

9 - RELATÓRIO FOTOGRÁFICO:




10 - CONSIDERAÇÕES FINAIS

" Art. 17 A - Deverá ser doada ao Município, além das demais exigências constantes nesta Lei Complementar, com destinação direta ao Fundo Municipal de Políticas Públicas, o percentual equivalente ao número de unidades habitacionais, inclusive de parcelamentos verticais, para cada uma das unidades do empreendimento criadas através do parcelamento em condomínio ...".

"§ 1º - O percentual estabelecido no "caput" deste artigo incidirá sobre o valor de mercado de cada uma das unidades habitacionais, após a implantação de toda a infraestrutura do condomínio, com exceção da realização da edificação das unidades habitacionais nos casos dos condomínios horizontais, não excepcionadas as edificações dos condomínios verticais".

Lei complementar nº 85/2013

Fazenda Rio Grande, 06 de março de 2026.


Adelson L. Klem
Mat. 354.106


Andréa Costa
Mat. 352.612


Jéssica Medeiros
Mat.363.326

Publicado no Diário
Oficial Eletrônico
Nº040/2026 - Data: de 06
de março de 2026.

02/02