



















- MALHA HIDRICA 
- UNIDADES DE CONSERVAÇÃO
- BOSQUE DAS ARAUCARIAS 
- PETRONILLA MARKOWICK 
- ESTACAO ECOLOGICA CAETE 
- LAGO DOS PADRES 
- MATA DOS PADRES 
- MONUMENTO PEDRA LEITE DO SOL 
- PARQUE REFUGIO DAS AVES 
- RPPN FAZENDA SERRINHA 
- RPPN PARQUE DAS NASCENTES 
- RPPN PARQUE DOS PASSAROS 
- USOS
- Brita 
- Cerâmica vermelha 
- Construção civil 
- Engarrafamento 
- Industrial 
- Não informado 
- Revestimento 

Elaborado por Daniel Tafuri

0 2,5 5 km



MAPA DO POTENCIAL MINERÁRIO DO
MUNICÍPIO DE BRAGANÇA PAULISTA - SP - 2021 - USOS