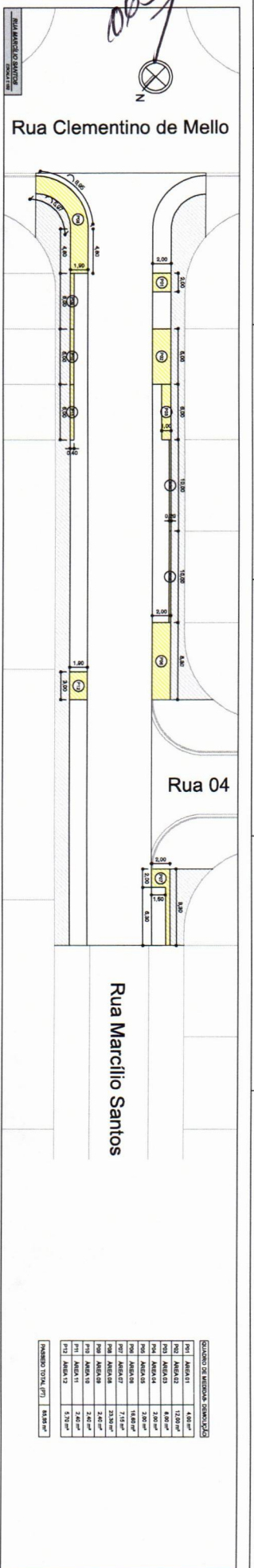


065



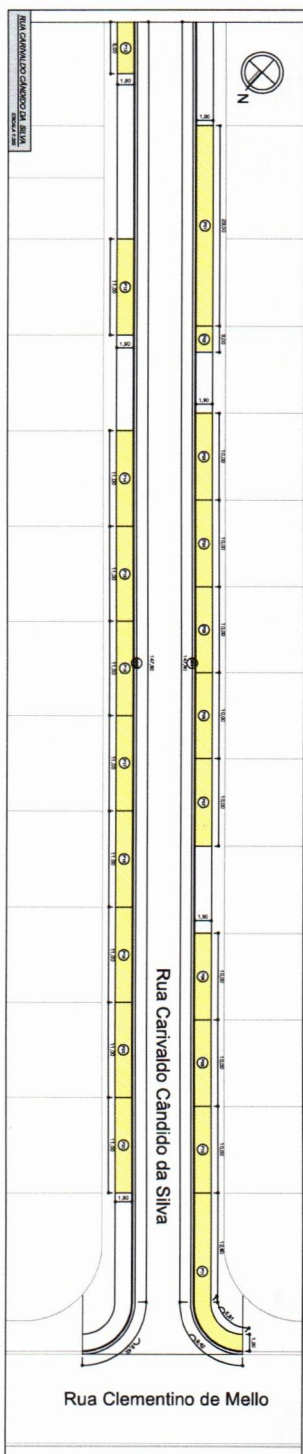
Rua Clementino de Mello

Rua 04

Rua Marcílio Santos

QUADRO DE ÁREAS DE CONDIÇÃO

P01	ÁREA 01	4.00 m²
P02	ÁREA 02	12.00 m²
P03	ÁREA 03	8.00 m²
P04	ÁREA 04	2.00 m²
P05	ÁREA 05	2.00 m²
P06	ÁREA 06	2.00 m²
P07	ÁREA 07	2.00 m²
P08	ÁREA 08	2.00 m²
P09	ÁREA 09	2.00 m²
P10	ÁREA 10	2.00 m²
P11	ÁREA 11	2.00 m²
P12	ÁREA 12	2.00 m²
ÁREA TOTAL (PT)		16.00 m²

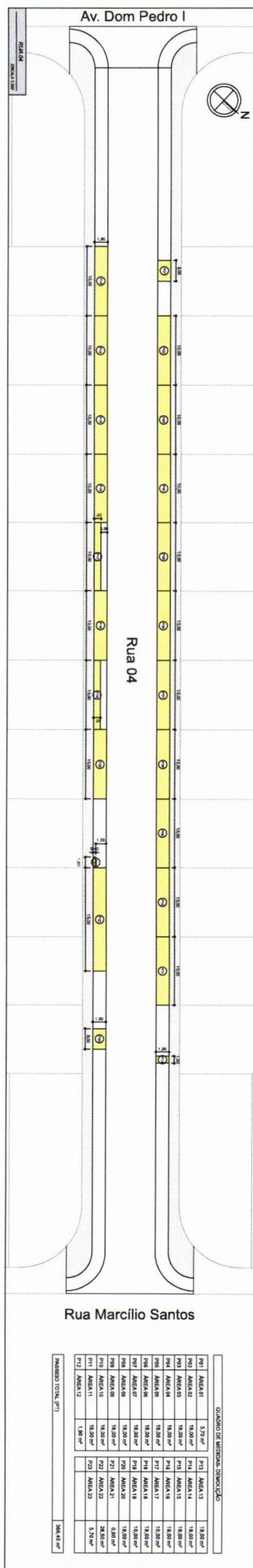


Rua Carivaldo Cândido da Silva

Rua Clementino de Mello

QUADRO DE ÁREAS DE CONDIÇÃO

P01	ÁREA 01	4.75 m²
P02	ÁREA 02	5.75 m²
P03	ÁREA 03	10.00 m²
P04	ÁREA 04	10.00 m²
P05	ÁREA 05	10.00 m²
P06	ÁREA 06	10.00 m²
P07	ÁREA 07	10.00 m²
P08	ÁREA 08	10.00 m²
P09	ÁREA 09	10.00 m²
P10	ÁREA 10	10.00 m²
P11	ÁREA 11	10.00 m²
P12	ÁREA 12	10.00 m²
ÁREA TOTAL (PT)		114.00 m²

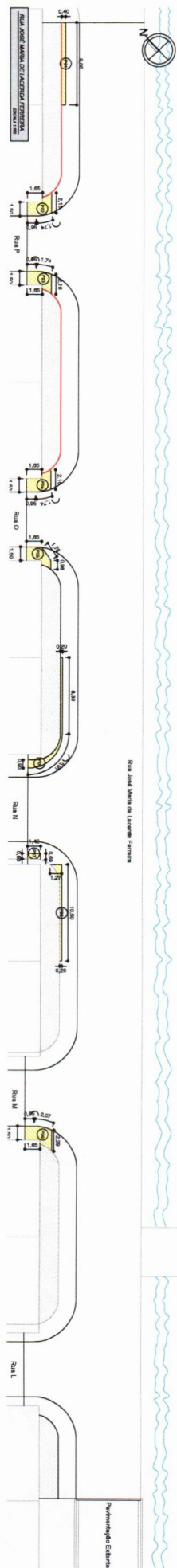


Rua 04

Rua Marcílio Santos

QUADRO DE ÁREAS DE CONDIÇÃO

P01	ÁREA 01	5.75 m²
P02	ÁREA 02	10.00 m²
P03	ÁREA 03	10.00 m²
P04	ÁREA 04	10.00 m²
P05	ÁREA 05	10.00 m²
P06	ÁREA 06	10.00 m²
P07	ÁREA 07	10.00 m²
P08	ÁREA 08	10.00 m²
P09	ÁREA 09	10.00 m²
P10	ÁREA 10	10.00 m²
P11	ÁREA 11	10.00 m²
P12	ÁREA 12	10.00 m²
ÁREA TOTAL (PT)		114.00 m²



Rua José Maria da Lages Ferreira

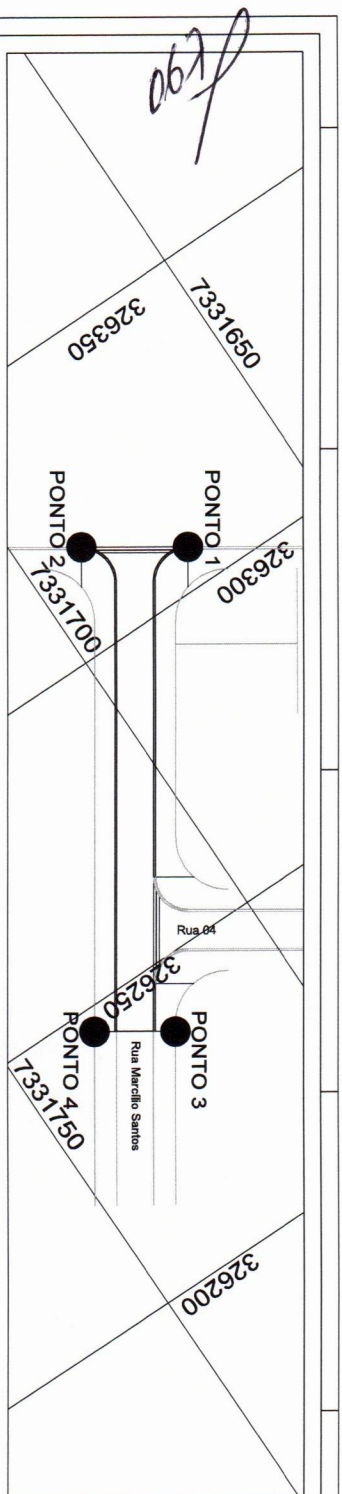
Permutação Estabelece

ÁREAS DE CONDIÇÃO

P01	ÁREA 01	3.00 m²
P02	ÁREA 02	4.00 m²
P03	ÁREA 03	4.00 m²
P04	ÁREA 04	4.00 m²
P05	ÁREA 05	4.00 m²
P06	ÁREA 06	4.00 m²
P07	ÁREA 07	4.00 m²
P08	ÁREA 08	4.00 m²
P09	ÁREA 09	4.00 m²
P10	ÁREA 10	4.00 m²
P11	ÁREA 11	4.00 m²
P12	ÁREA 12	4.00 m²
ÁREA TOTAL (PT)		48.00 m²

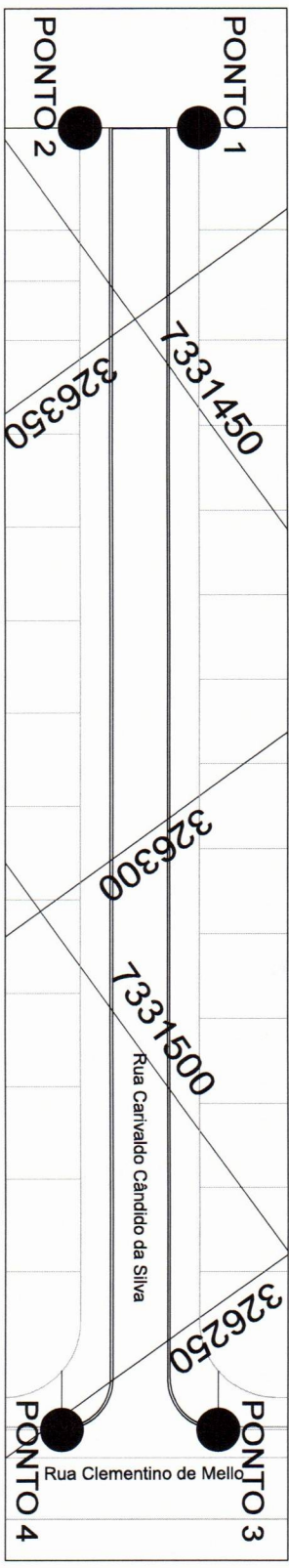
LEGENDA

INSTITUTO MUNICIPAL DE ADMINISTRAÇÃO
ESTRUTURA ADMINISTRATIVA DE MANOEL RIBEIRO
LUAZ DE BRASÃO DE ARMAZÉM



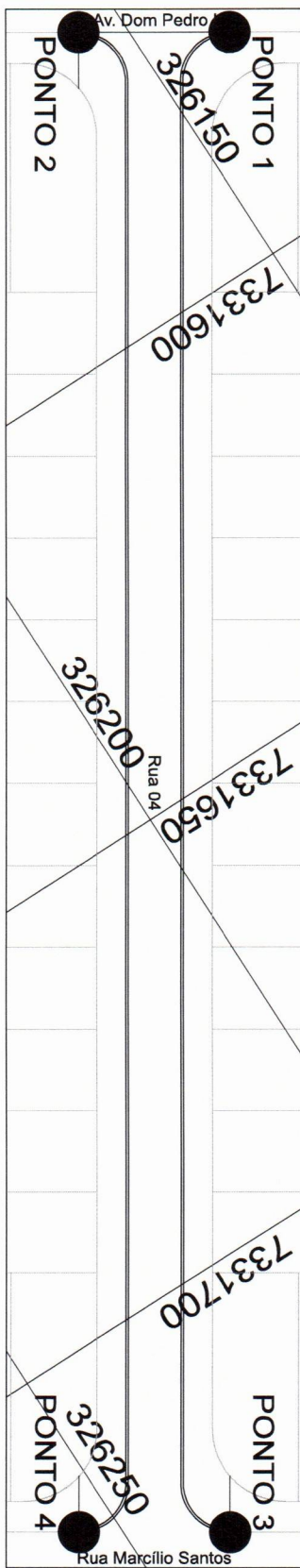
COORDENADAS DOS PONTOS DE OMSA

Ponto	N (Y)	E (X)
01	7.331.674,21	326.208,50
02	7.331.696,43	326.116,69
03	7.331.722,62	326.238,15
04	7.331.734,25	326.244,15



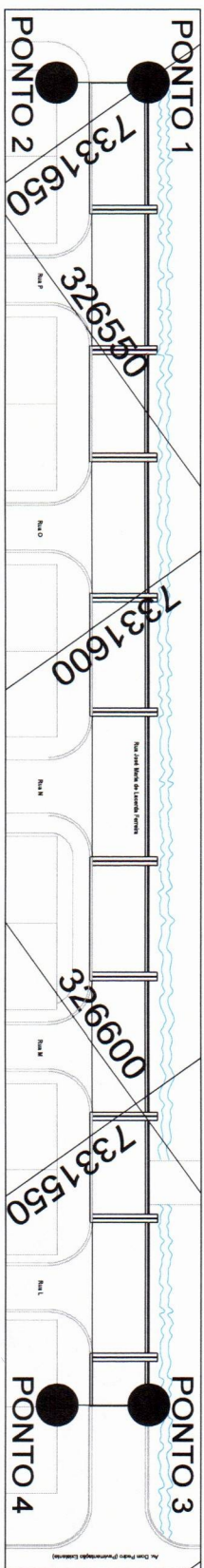
COORDENADAS DOS PONTOS DE OMSA

Ponto	N (Y)	E (X)
01	7.331.420,46	326.353,84
02	7.331.442,00	326.372,05
03	7.331.519,05	326.237,98
04	7.331.533,98	326.448,75



COORDENADAS DOS PONTOS DE OMSA

Ponto	N (Y)	E (X)
01	7.331.574,33	326.183,72
02	7.331.564,37	326.155,19
03	7.331.726,73	326.238,08
04	7.331.718,78	326.254,53



COORDENADAS DOS PONTOS DE OMSA

Ponto	N (Y)	E (X)
01	7.331.650,15	326.026,53
02	7.331.653,35	326.035,99
03	7.331.518,18	326.021,15
04	7.331.525,67	326.029,22

[Handwritten signature]

PREFEITURA MUNICIPAL DA ESTÂNCIA BALNEÁRIA DE ITACANGA
 LUIZ NEVES DE OLIVEIRA
 SECRETÁRIO MUNICIPAL DE URBANISMO E PLANEJAMENTO

COORDENADOR DE SERVIÇOS TÉCNICOS
 COORDENADOR DE SERVIÇOS DE URBANISMO, CALDEIARIAS, ABASTECIMENTO DE ÁGUA E SANEAMENTO BÁSICO
 COORDENADOR DE SERVIÇOS DE URBANISMO, CALDEIARIAS, ABASTECIMENTO DE ÁGUA E SANEAMENTO BÁSICO

5/7

