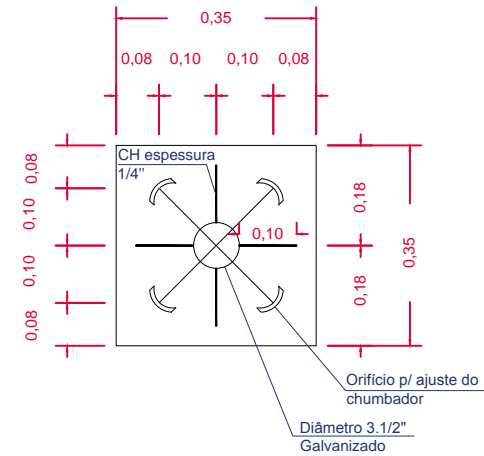
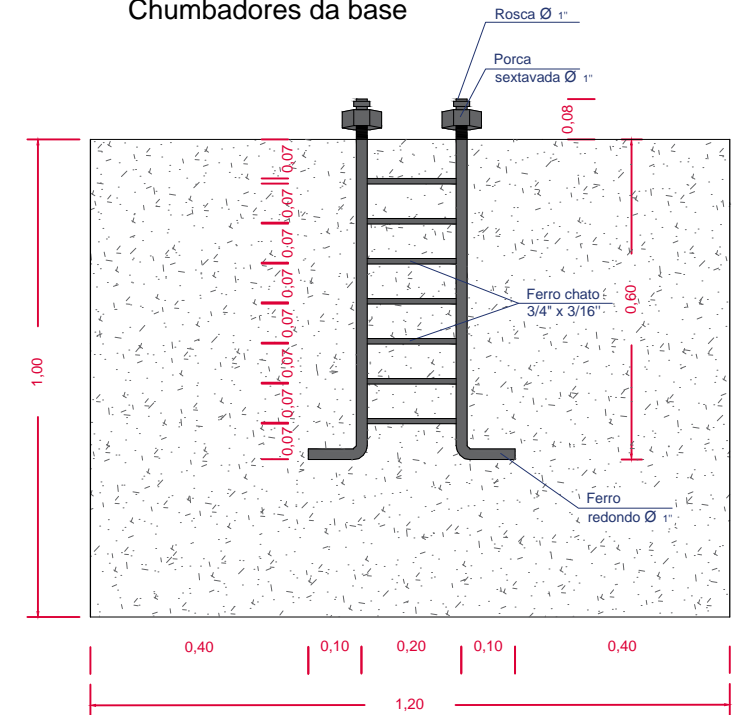


**Detalhe 01**  
Base para engaste do suporte



**Detalhe 02**  
Chumbadores da base



<b>SUPORTE A</b>
USO: para veículos
PLACAS: Tipo 1
ZONA : Urbana



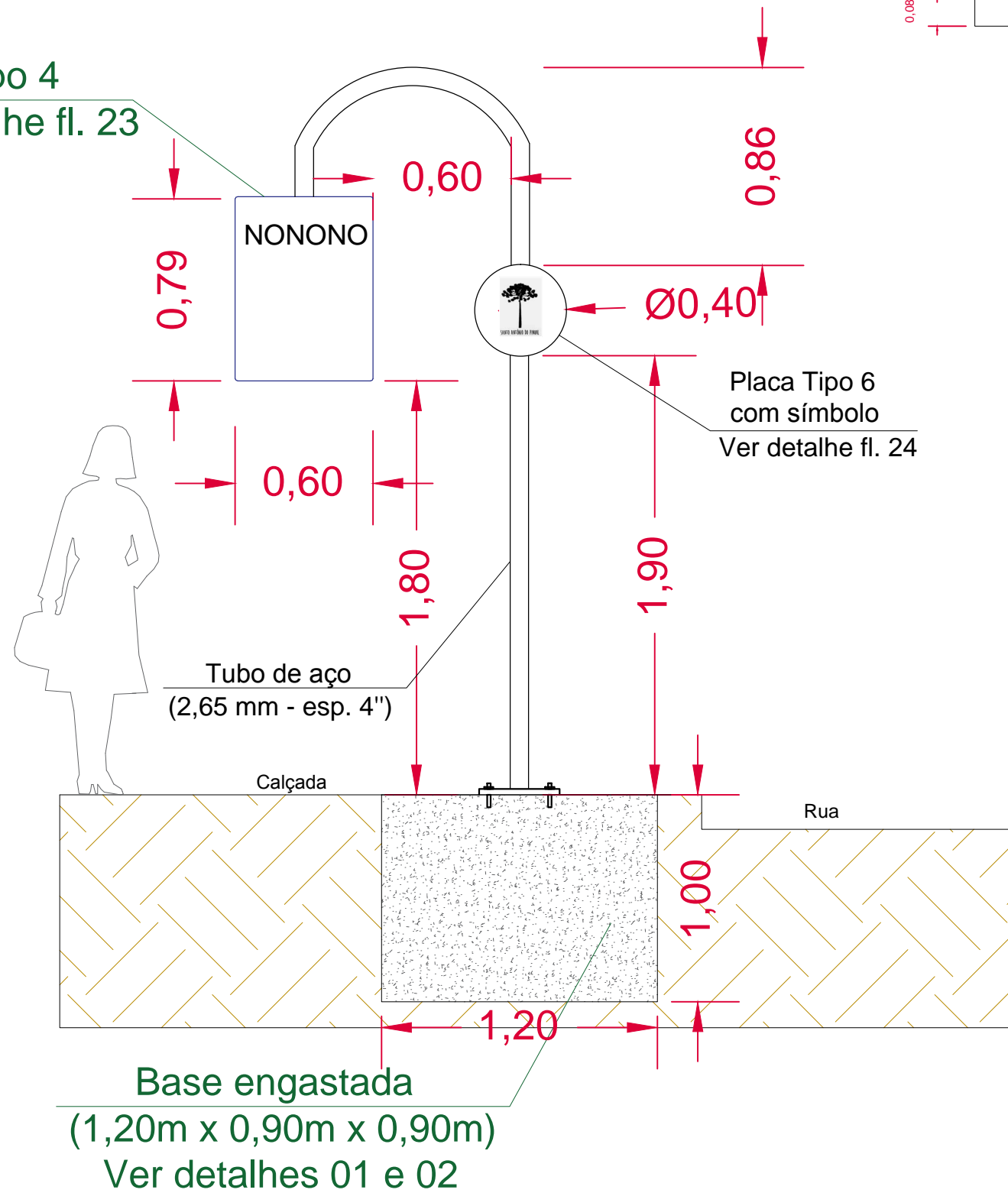
**Prefeitura do Município de Santo Antônio do Pinhal**

Obra			
Projeto de Sinalização Turística			
Local		Projeto	
Santo Antônio do Pinhal - São Paulo		Modelo de suporte A	
Administração		Autor do projeto	
Clodomiro Correia de Toledo Junior Prefeitura Municipal		Arq. Benedito Antunes de Andrade Junior CAU A9685-7 - RRT 7014416 / 7014443	
Data	Escala	Revisão	Folha
Julho/2018	Indicada	01	14/141

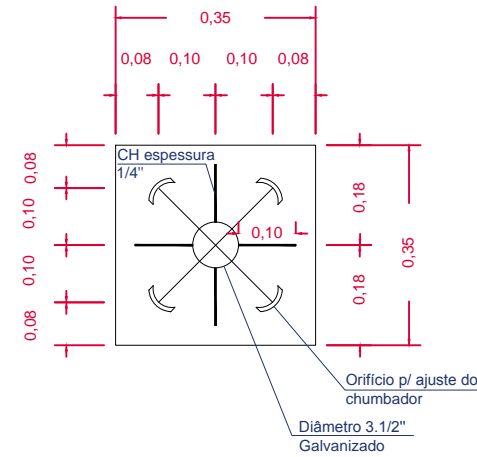
**EXEMPLO DE SUPORTE A**  
**CONTENDO 4 PLACAS DO TIPO 1**

**Base engastada**  
**(1,20m x 0,90m x 0,90m)**  
**Ver detalhes 01 e 02**

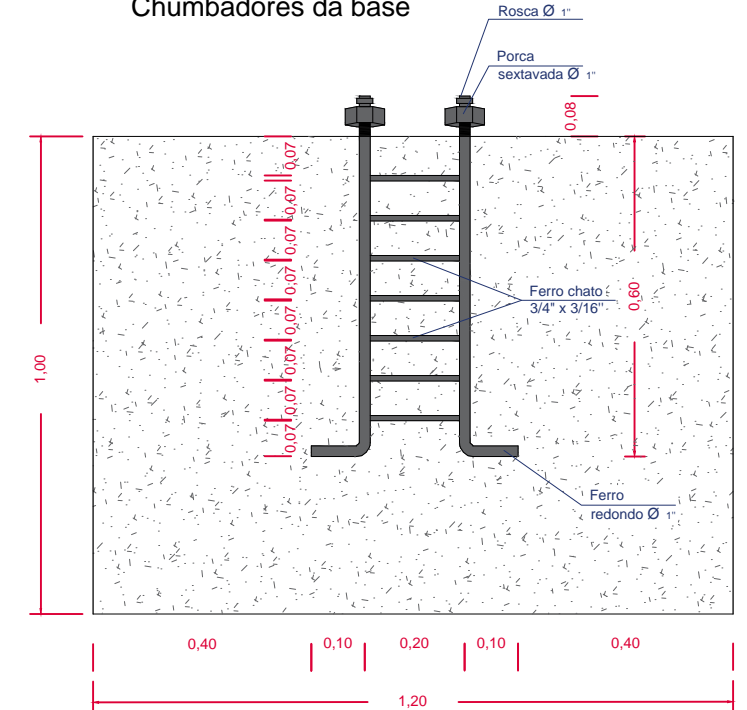
Placa Tipo 4  
Ver detalhe fl. 23



Detalhe 01  
Base para engaste do suporte



Detalhe 02  
Chumbadores da base



**SUPORTE B**

USO: para pedestres

PLACAS: Tipo 4

ZONA : Urbana e Rural



**Prefeitura do Município de Santo Antônio do Pinhal**

Obra

**Projeto de Sinalização Turística**

Local

Santo Antônio do Pinhal - São Paulo

Projeto

Modelo de suporte B

Administração

Clodomiro Correia de Toledo Junior  
Prefeitura Municipal

Autor do projeto

Arq. Benedito Antunes de Andrade Junior  
CAU A9685-7 - RRT 7014416 / 7014443

Data

Julho/2018

Escala

Indicada

Revisão

01


Folha

15/141




Touchscreen de Sinalização  
Turística de 42 polegadas

Painel LED brilhante de 500 nits



INSTALAÇÃO CONFORME  
INSTRUÇÕES DO FABRICANTE



**SUPORTE C**

USO: para pedestres

PLACAS: Totem Touchscreen

ZONA : Urbana



**Prefeitura do Município de  
Santo Antônio do Pinhal**

Obra

**Projeto de Sinalização Turística**

Local

Santo Antônio do Pinhal - São Paulo

Projeto

Modelo de suporte C - Touch screen

Administração

Clodomiro Correia de Toledo Junior  
Prefeitura Municipal

Autor do projeto

Arq. Benedito Antunes de Andrade Junior  
CAU A9685-7 - RRT 7014416 / 7014443

Data

Julho/2018

Escala

Indicada

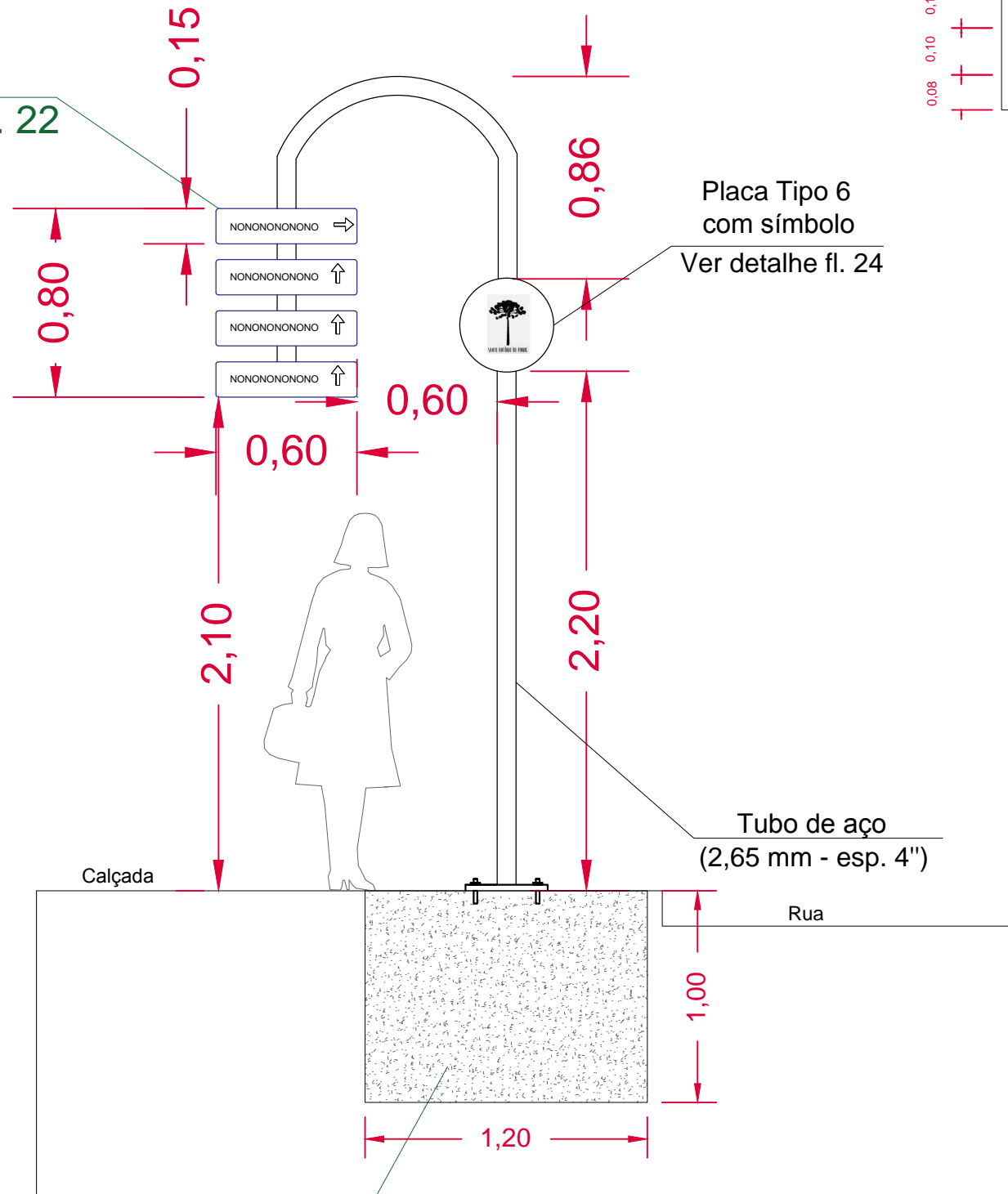
Revisão

01

Folha

16/141

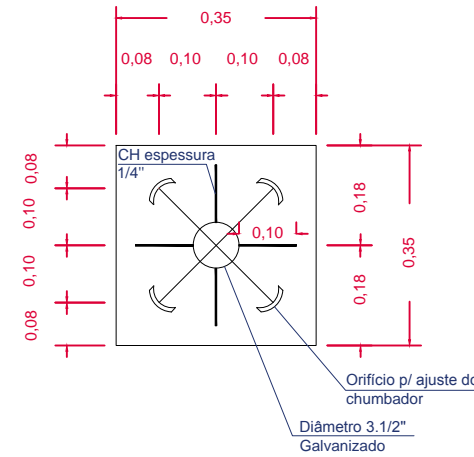
Placa Tipo 2  
Ver detalhe fl. 22



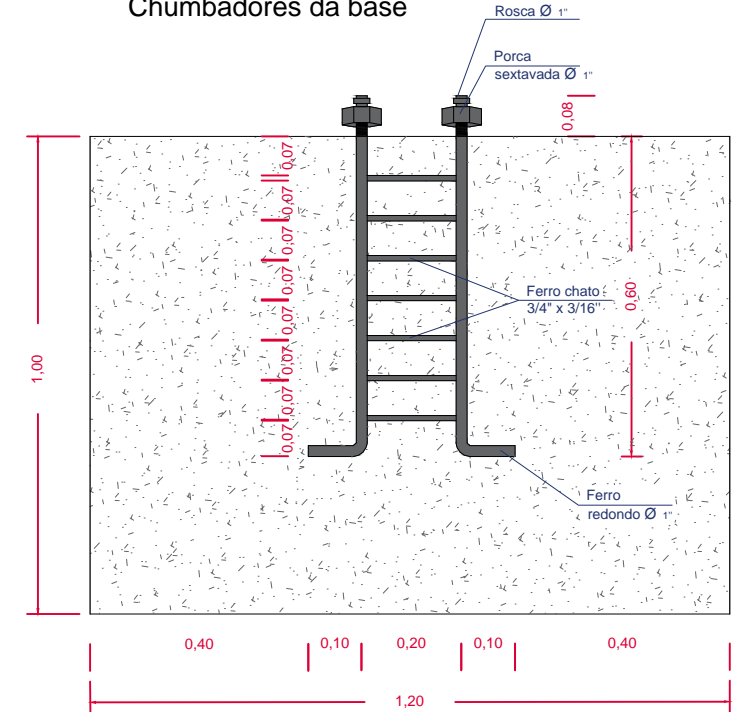
Base engastada  
(1,20m x 0,90m x 0,90m)  
Ver detalhes 01 e 02

**EXEMPLO DE SUPORTE D  
CONTENDO 4 PLACAS DO TIPO 2**


Detalhe 01  
Base para engaste do suporte



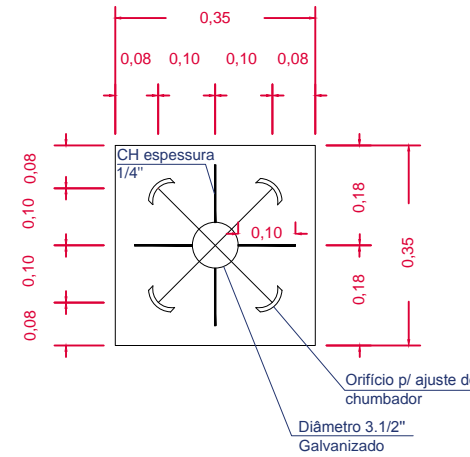
Detalhe 02  
Chumbadores da base



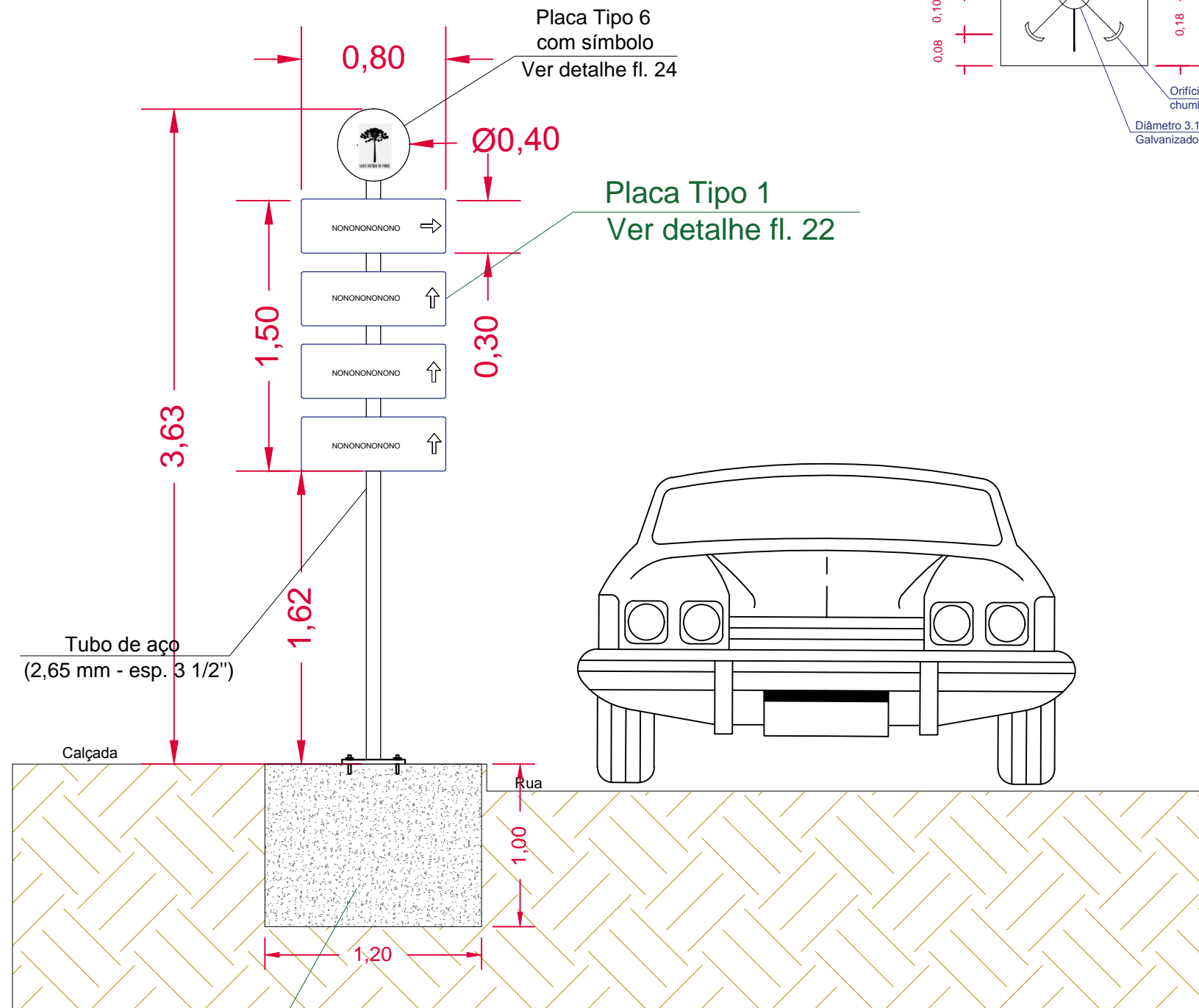
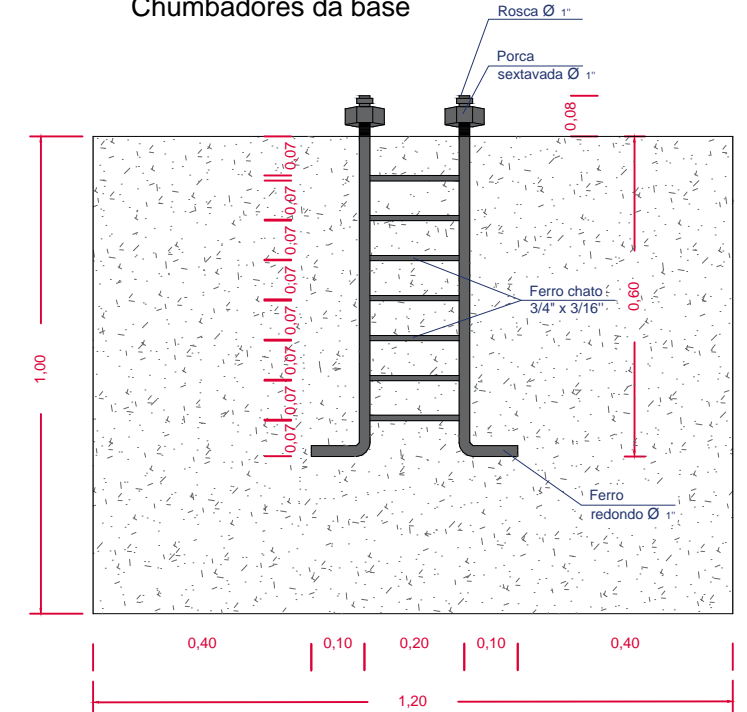
<b>SUPORTE D</b>
USO: para pedestres
PLACAS: Tipo 2
ZONA : Urbana

 <b>Prefeitura do Município de Santo Antônio do Pinhal</b>			
<b>Projeto de Sinalização Turística</b>			
Obra	Projeto		
Santo Antônio do Pinhal - São Paulo	Modelo de suporte D		
Administração	Autor do projeto		
Clodomiro Correia de Toledo Junior Prefeitura Municipal	Arq. Benedito Antunes de Andrade Junior CAU A9685-7 - RRT 7014416 / 7014443		
Data	Escala	Revisão	Folha
Julho/2018	Indicada	01	17/141

Detalhe 01  
Base para engaste do suporte




Detalhe 02  
Chumbadores da base

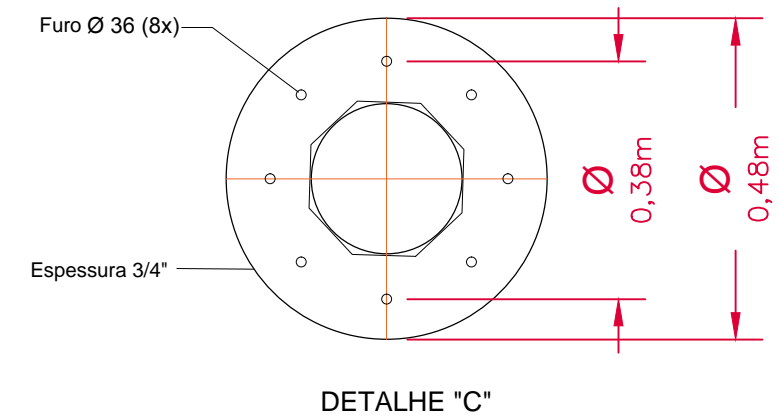
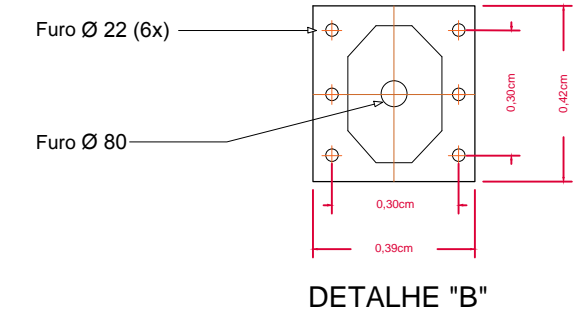
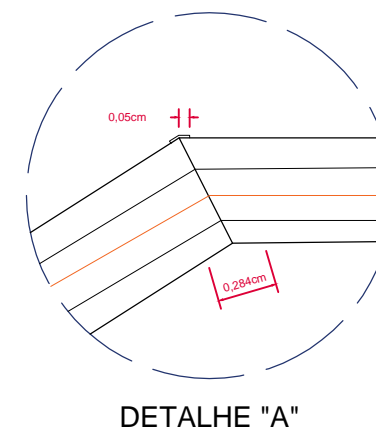
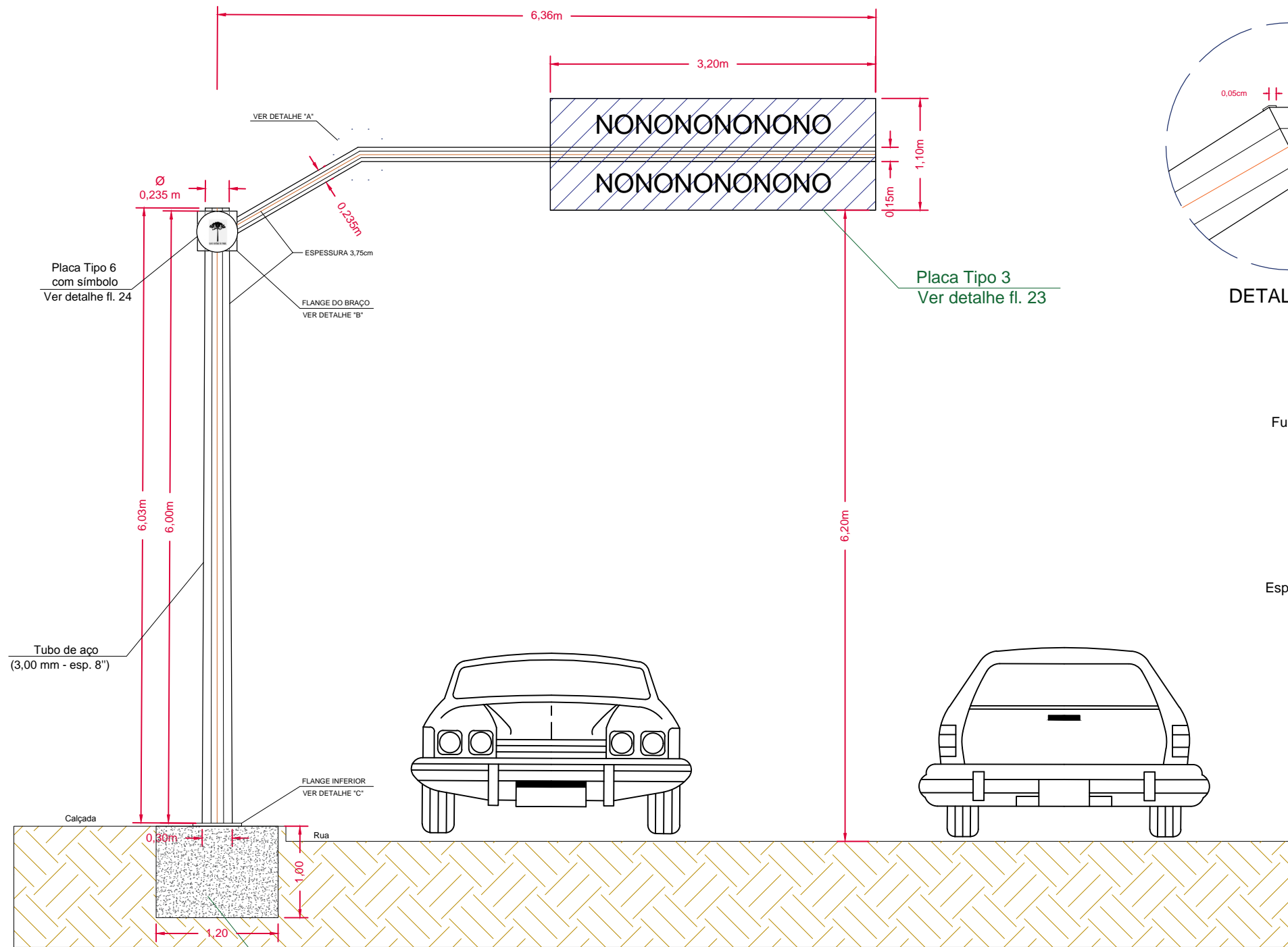


Base engastada  
(1,20m x 0,90m x 0,90m)  
Ver detalhes 01 e 02

**EXEMPLO DE SUPORTE E  
CONTENDO 4 PLACAS DO TIPO 1**

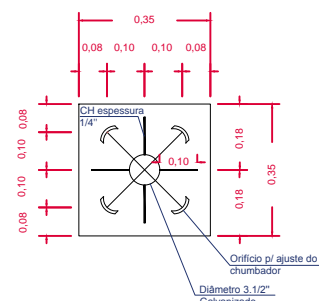
<b>SUPORTE E</b>
USO: para veículos
PLACAS: Tipo 1
ZONA : Rural

 <b>Prefeitura do Município de Santo Antônio do Pinhal</b>			
Obra			
Projeto de Sinalização Turística			
Local	Santo Antônio do Pinhal - São Paulo	Projeto	Modelo de suporte E
Administração	Clodomiro Correia de Toledo Junior Prefeitura Municipal	Autor do projeto	Arq. Benedito Antunes de Andrade Junior CAU A9685-7 - RRT 7014416 / 7014443
Data	Julho/2018	Escala	Indicada
Revisão	01	Folha	18/141

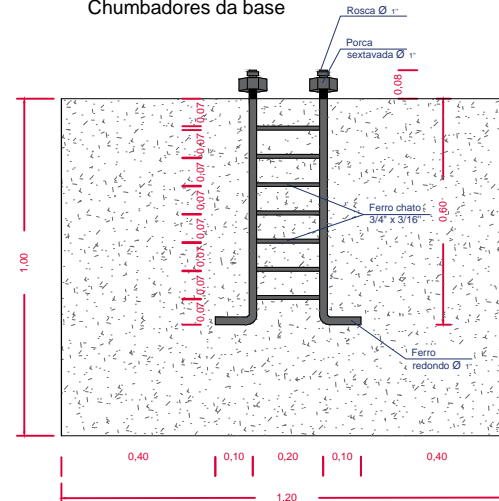


Base engastada  
(1,20m x 0,90m x 0,90m)  
Ver detalhes 01 e 02

Detalhe 01  
Base para engaste do suporte



Detalhe 02  
Chumbadores da base



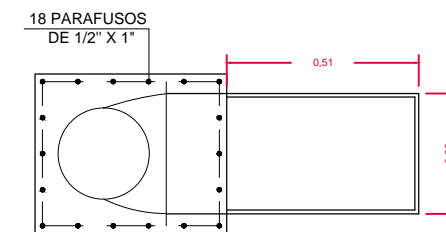
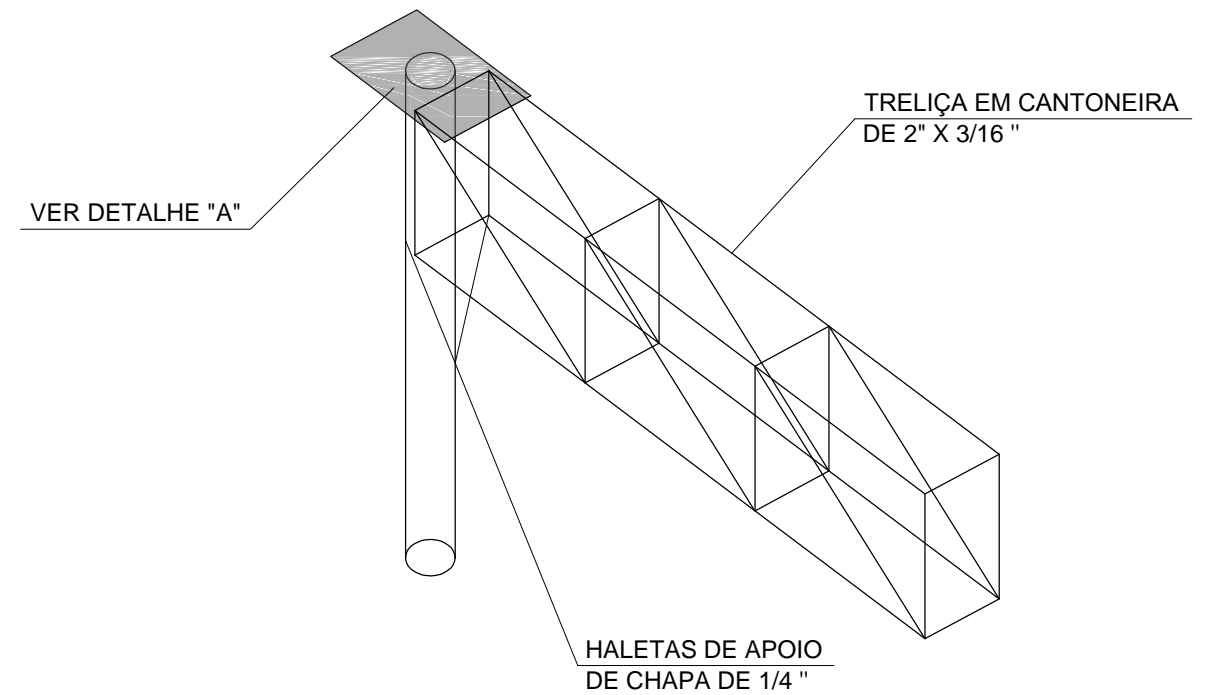
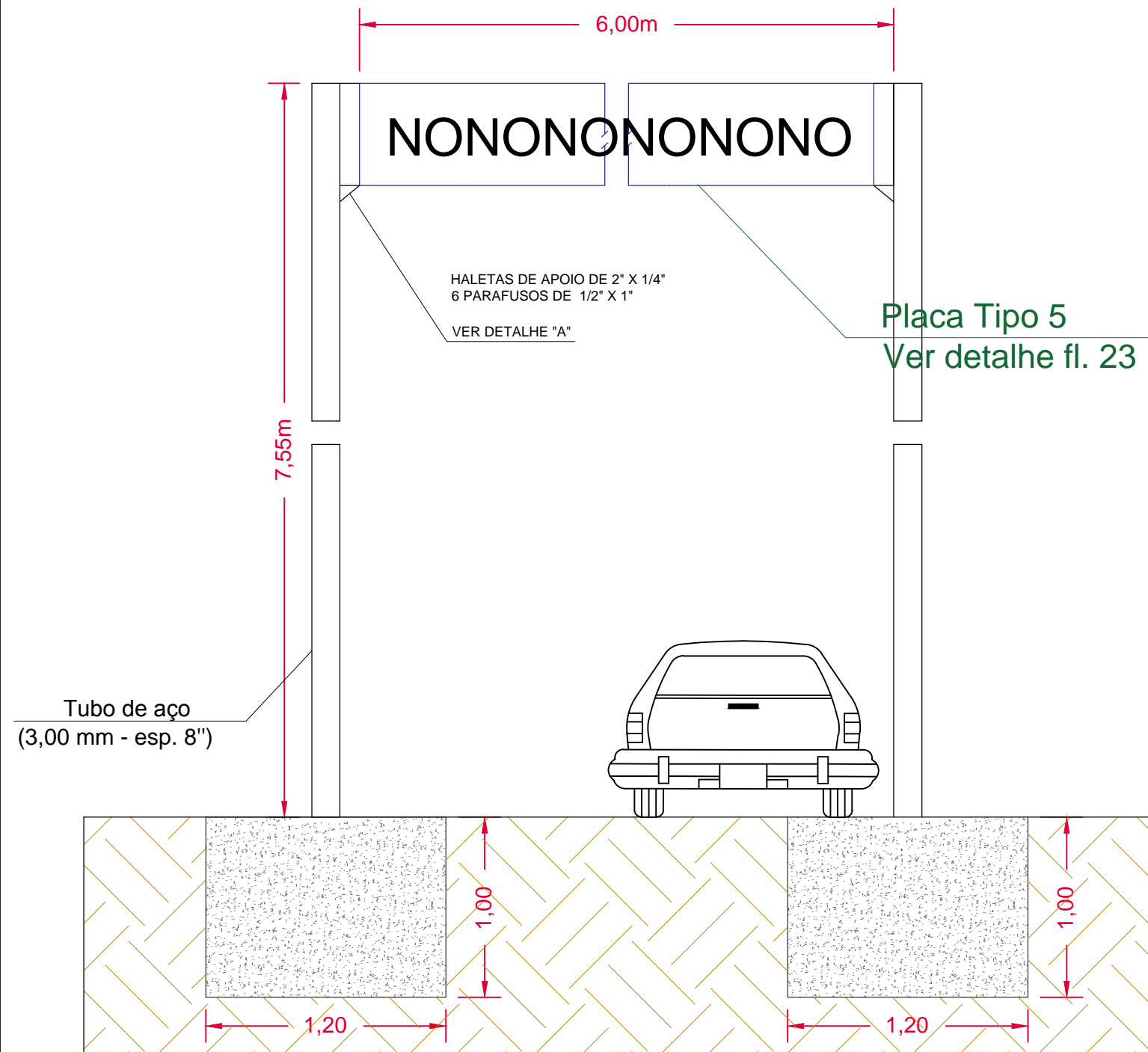
<b>SUPORE F</b>
USO: para veículos
PLACAS: Tipo 3
ZONA : Urbana



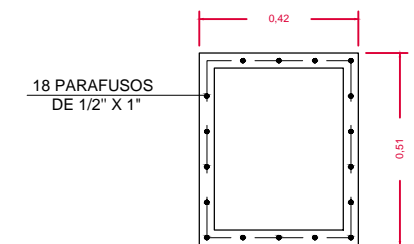
## Prefeitura do Município de Santo Antônio do Pinhal

Obra: **Projeto de Sinalização Turística**

Local <b>Santo Antônio do Pinhal - São Paulo</b>	Projeto <b>Modelo de suporte F</b>
Administração <b>Clodomiro Correia de Toledo Junior Prefeitura Municipal</b>	Autor do projeto <b>Arq. Benedito Antunes de Andrade Junior CAU A9685-7 - RRT 7014416 / 7014443</b>
Data <b>Julho/2018</b>	Escala <b>Indicada</b>
Revisão <b>01</b>	Folha <b>19/141</b>



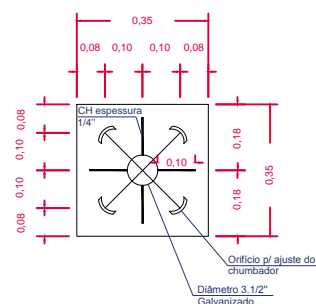
DETALHE "A"  
VISTA SUPERIOR



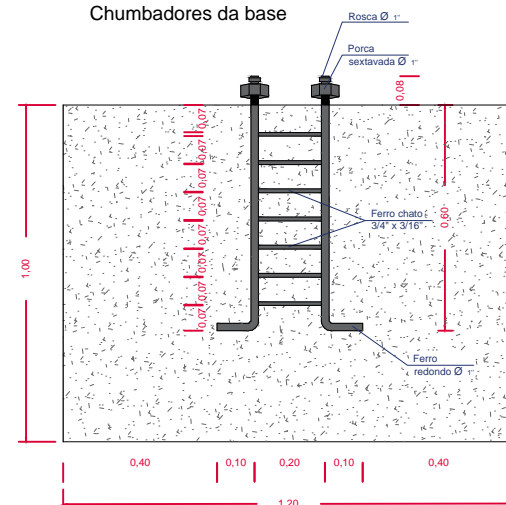
DETALHE "B"

<b>SUPOORTE G</b>
USO: para veículos
PLACAS: Tipo 5
ZONA : Rural

Detalhe 01  
Base para engaste do suporte



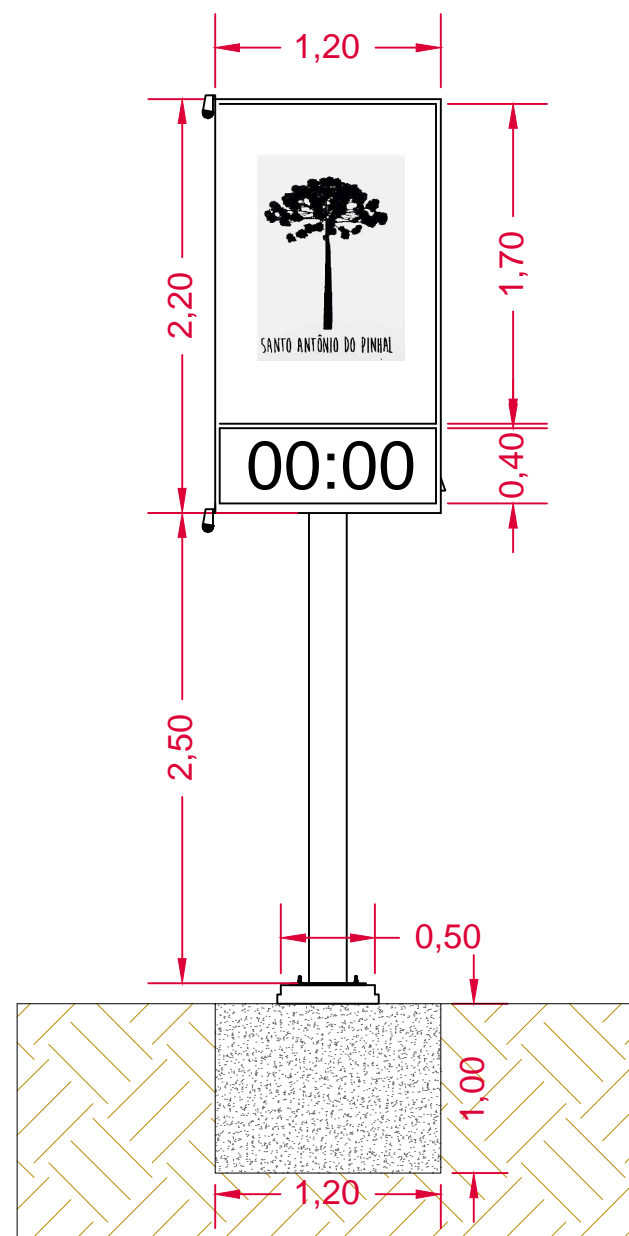
Detalhe 02  
Chumbadores da base



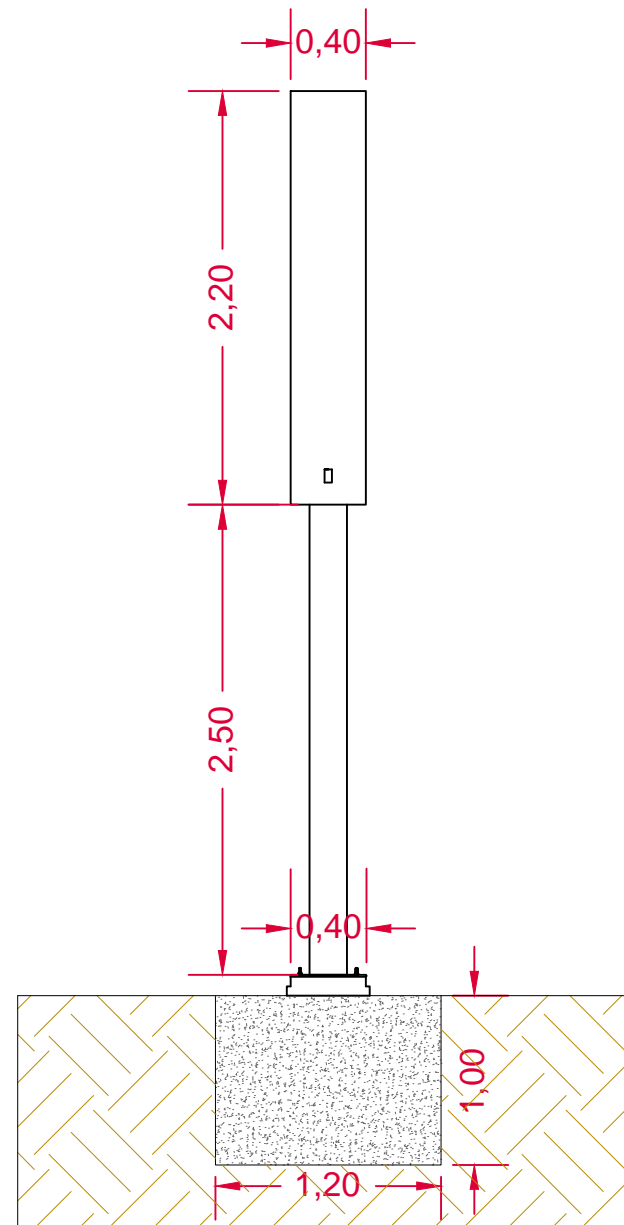

**Prefeitura do Município de Santo Antônio do Pinhal**

Obra			
<b>Projeto de Sinalização Turística</b>			
Local	Projeto		
Santo Antônio do Pinhal - São Paulo	Modelo de suporte G		
Administração	Autor do projeto		
	Arq. Benedito Antunes de Andrade Junior CAU A9685-7 - RRT 7014416 / 7014443		
Data	Escala	Revisão	Folha
Julho/2018	Indicada	01	20/141

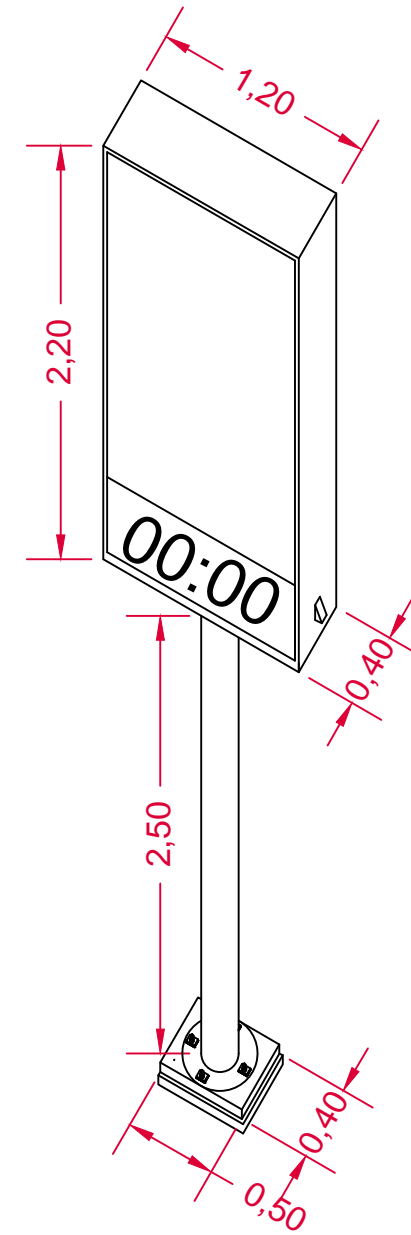




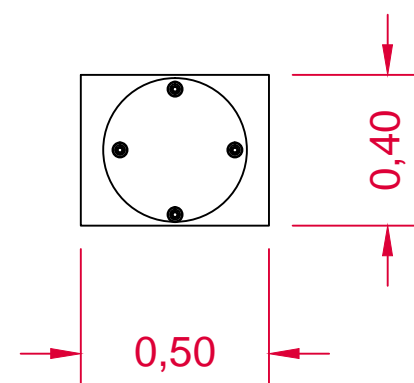
Vista frontal  
Esc 1:40



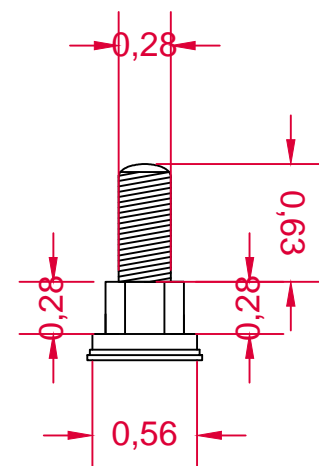
Vista lateral  
Esc 1:40



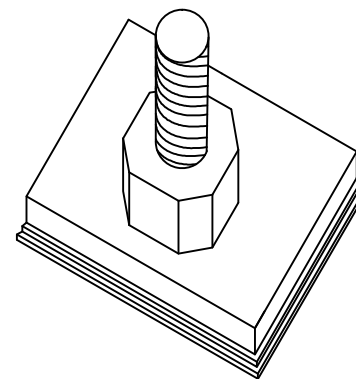
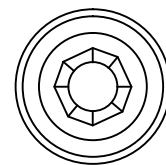
Vista em perspectiva  
Esc 1:40



Detalhe da base de fixação  
Esc 1:20

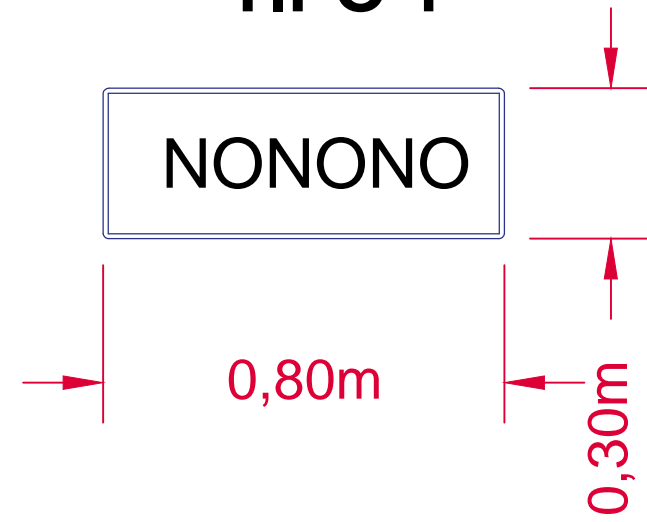


Detalhe do parafuso  
Sem escala

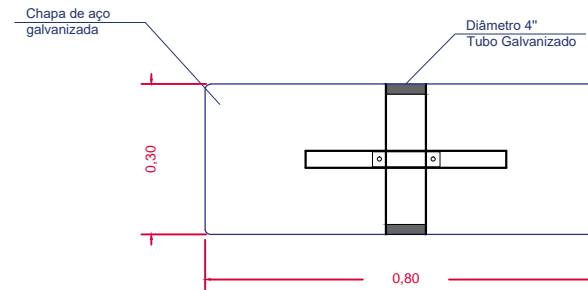


 <b>Prefeitura do Município de Santo Antônio do Pinhal</b>			
<b>Projeto de Sinalização Turística</b>			
Obra	<b>Projeto de Sinalização Turística</b>		
Local	Santo Antônio do Pinhal - São Paulo	Projeto	Modelo de suporte H - Relógio Termômetro
Administração	Clodomiro Correia de Toledo Junior Prefeitura Municipal	Autor do projeto	Arq. Benedito Antunes de Andrade Junior CAU A9685-7 - RRT 7014416 / 7014443
Data	Julho/2018	Escala	Indicada
Revisão	01	Folha	21/141

# TIPO 1



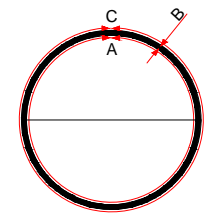
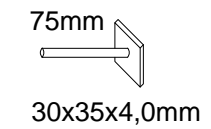
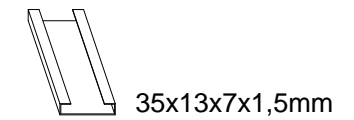

Placa tipo 1 - vista traseira



FIXAÇÃO DO PERFIL EM C NA CHAPA DE ALUMÍNIO

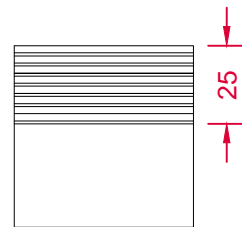
FITA DUPLA FACE DE ESPUMA ACRÍLICA  
LARGURA MÍNIMA 33mm E ESPESSURA 1,1 mm

MATERIAL DE FIXAÇÃO EM ALUMÍNIO  
Sem escala




TUBO AÇO GALVANIZADO A FOGO  
NBR 5580 (DIN 2440)  
A - 65,11 B - 3,35 C - 76,10,11

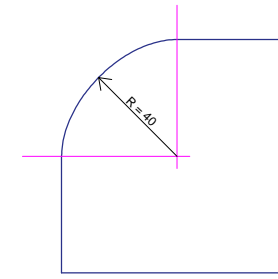
DETALHE - ROSCA DO TUBO



LUVA GALVANIZADA A FOGO

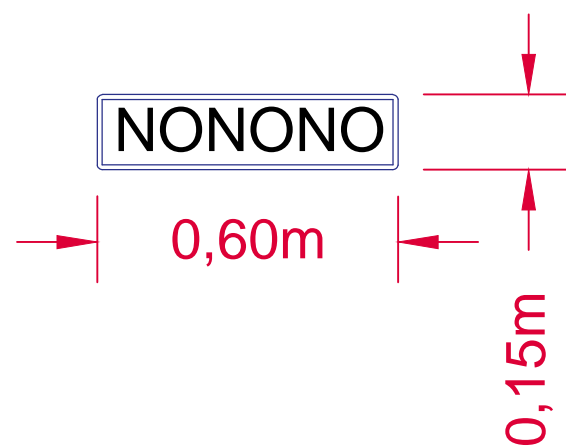


DIÂMETRO NOMINAL - 65

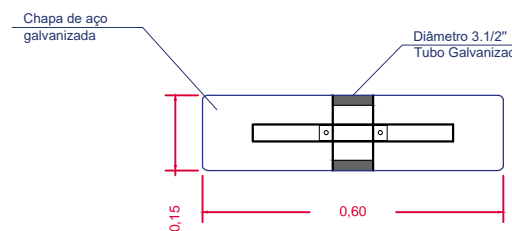


ARREDONDAMENTO DAS LATERAIS  
DAS PLACAS

# TIPO 2



Detalhe 04  
Placa tipo 2 - vista traseira



FIXAÇÃO DO PERFIL EM C NA CHAPA DE ALUMÍNIO

FITA DUPLA FACE DE ESPUMA ACRÍLICA  
LARGURA MÍNIMA 33mm E ESPESSURA 1,1 mm

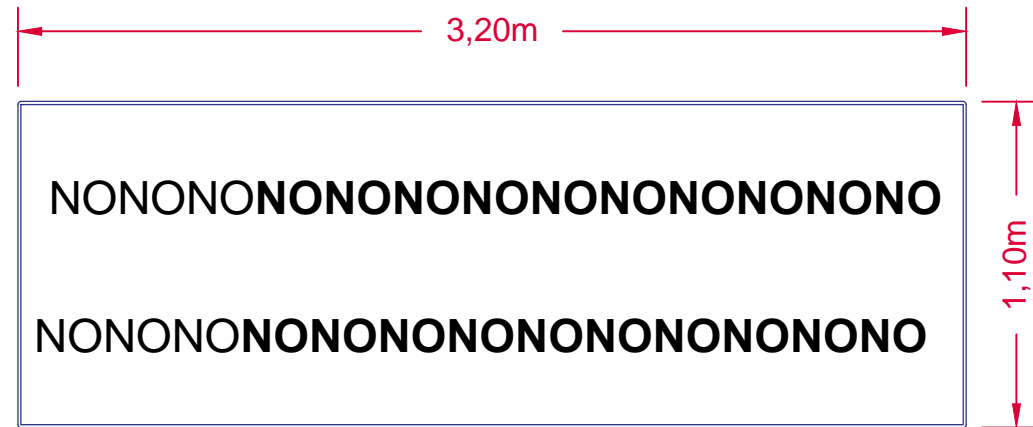


**Prefeitura do Município de Santo Antônio do Pinhal**

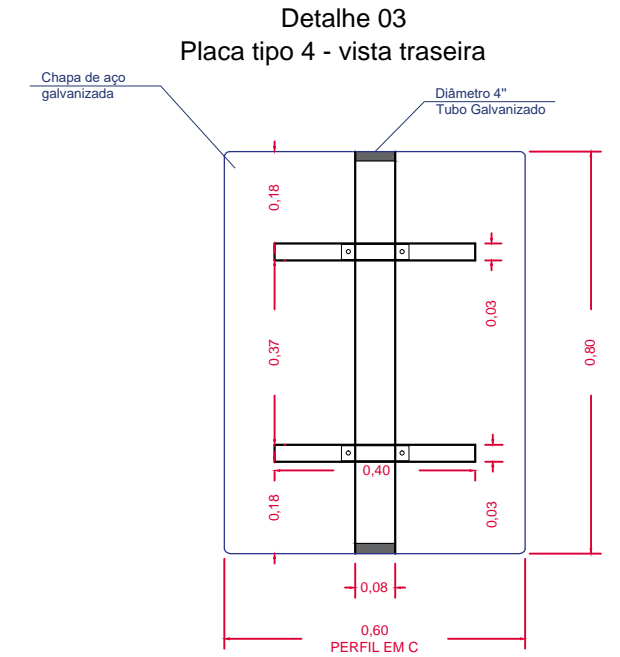
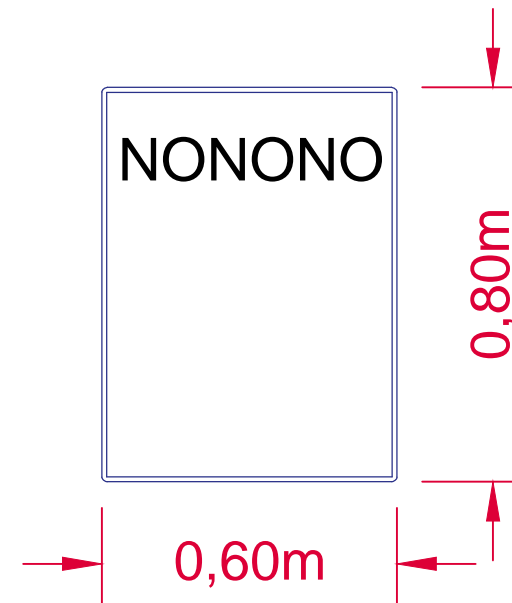
## Projeto de Sinalização Turística

Santo Antônio do Pinhal - São Paulo		Projeto Placas tipo 1 a 2 - Detalhes	
Administração Clodomiro Correia de Toledo Junior Prefeitura Municipal		Autor do projeto Arq. Benedito Antunes de Andrade Junior CAU A9685-7 - RRT 7014416 / 7014443	
Julho/2018	Escala Indicada	Revisão 01	Folha 22/141

# TIPO 3

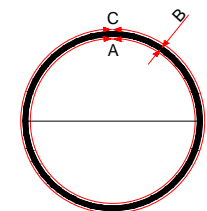
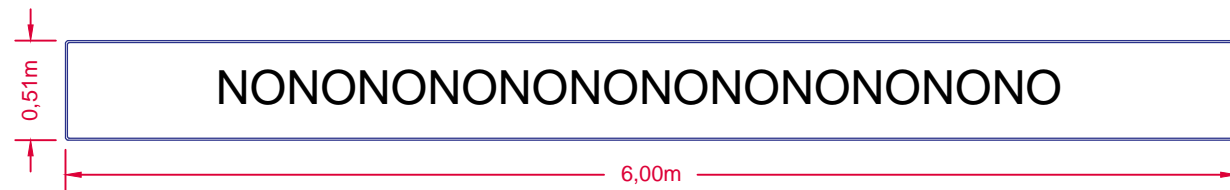


# TIPO 4

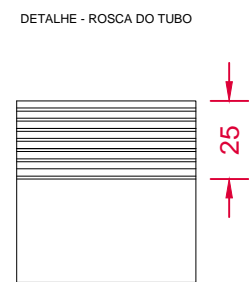


FIXAÇÃO DO PERFIL EM C NA CHAPA DE ALUMÍNIO  
 FITA DUPLA FACE DE ESPUMA ACRÍLICA  
 LARGURA MÍNIMA 33mm E ESPESSURA 1,1 mm

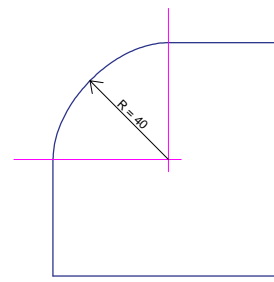
# TIPO 5



TUBO AÇO GALVANIZADO A FOGO  
 NBR 5580 (DIN 2440)  
 A - 65.TT | B - 3,35 | C - 76,10.TT

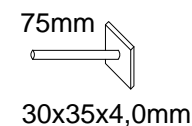
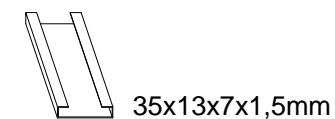



DIÂMETRO NOMINAL - 65



ARREDONDAMENTO DAS LATERAIS DAS PLACAS


MATERIAL DE FIXAÇÃO EM ALUMÍNIO  
 Sem escala



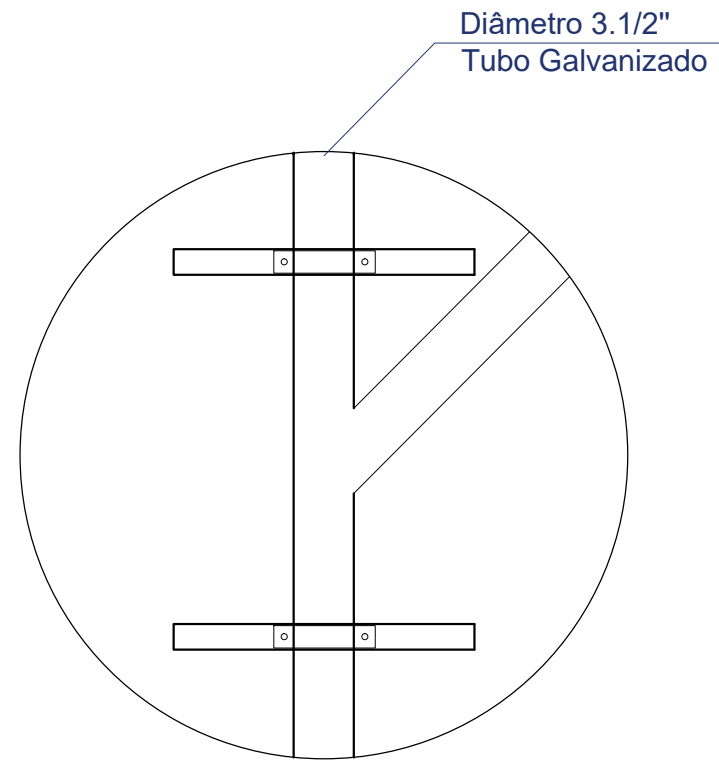
**Prefeitura do Município de Santo Antônio do Pinhal**

Obra			
<b>Projeto de Sinalização Turística</b>			
Local	Santo Antônio do Pinhal - São Paulo		Projeto
			Placas tipo 3 a 5 - Detalhes
Administração	Clodomiro Correia de Toledo Junior Prefeitura Municipal		Autor do projeto
			Arq. Benedito Antunes de Andrade Junior CAU A9685-7 - RRT 7014416 / 7014443
Data	Escala	Revisão	Folha
Julho/2018	Indicada	01	23/141

Ø  
0,40

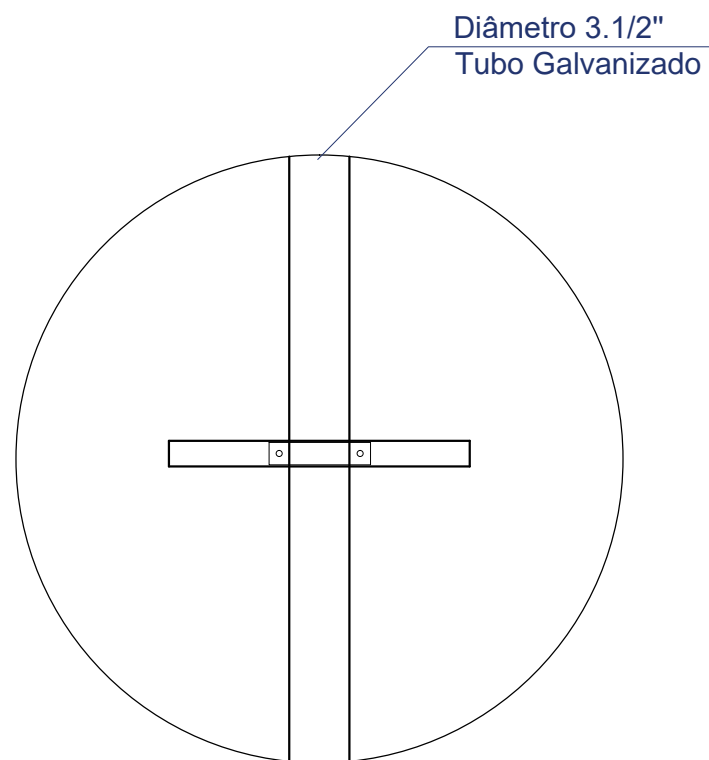
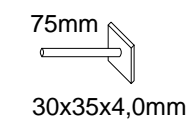
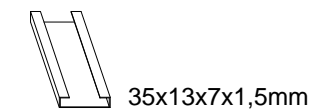



PLACA TIPO 6 COM SÍMBOLO - VISTA FRONTAL  
Sem escala

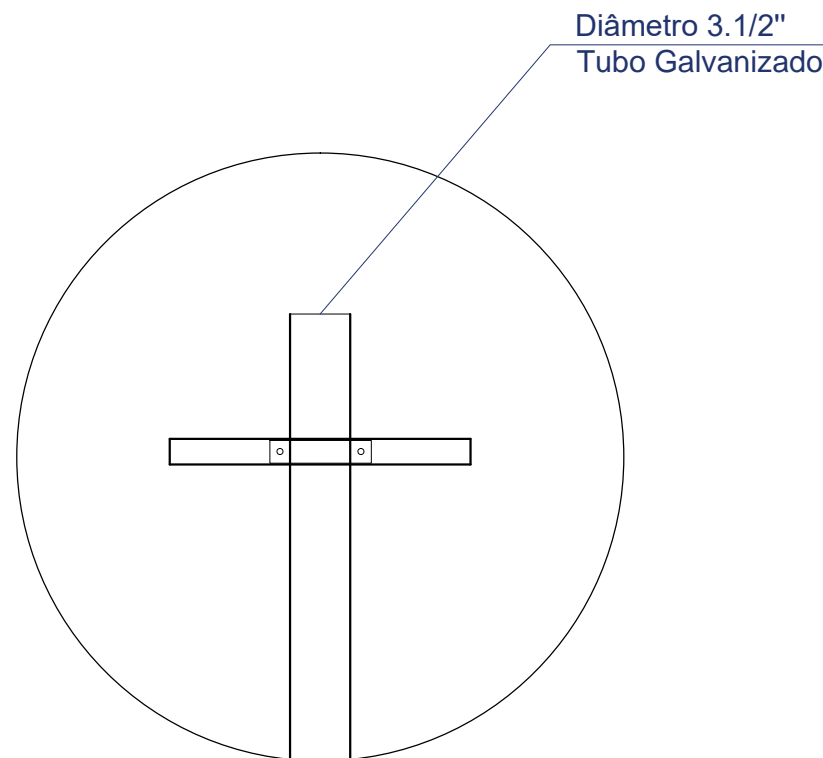


PLACA TIPO 6 COM SÍMBOLO - VISTA TRASEIRA  
PARA SUPORTE "A"  
Sem escala

MATERIAL DE FIXAÇÃO EM ALUMÍNIO  
Sem escala



PLACA TIPO 6 COM SÍMBOLO - VISTA TRASEIRA  
PARA SUPORTE "B" E "D"  
Sem escala



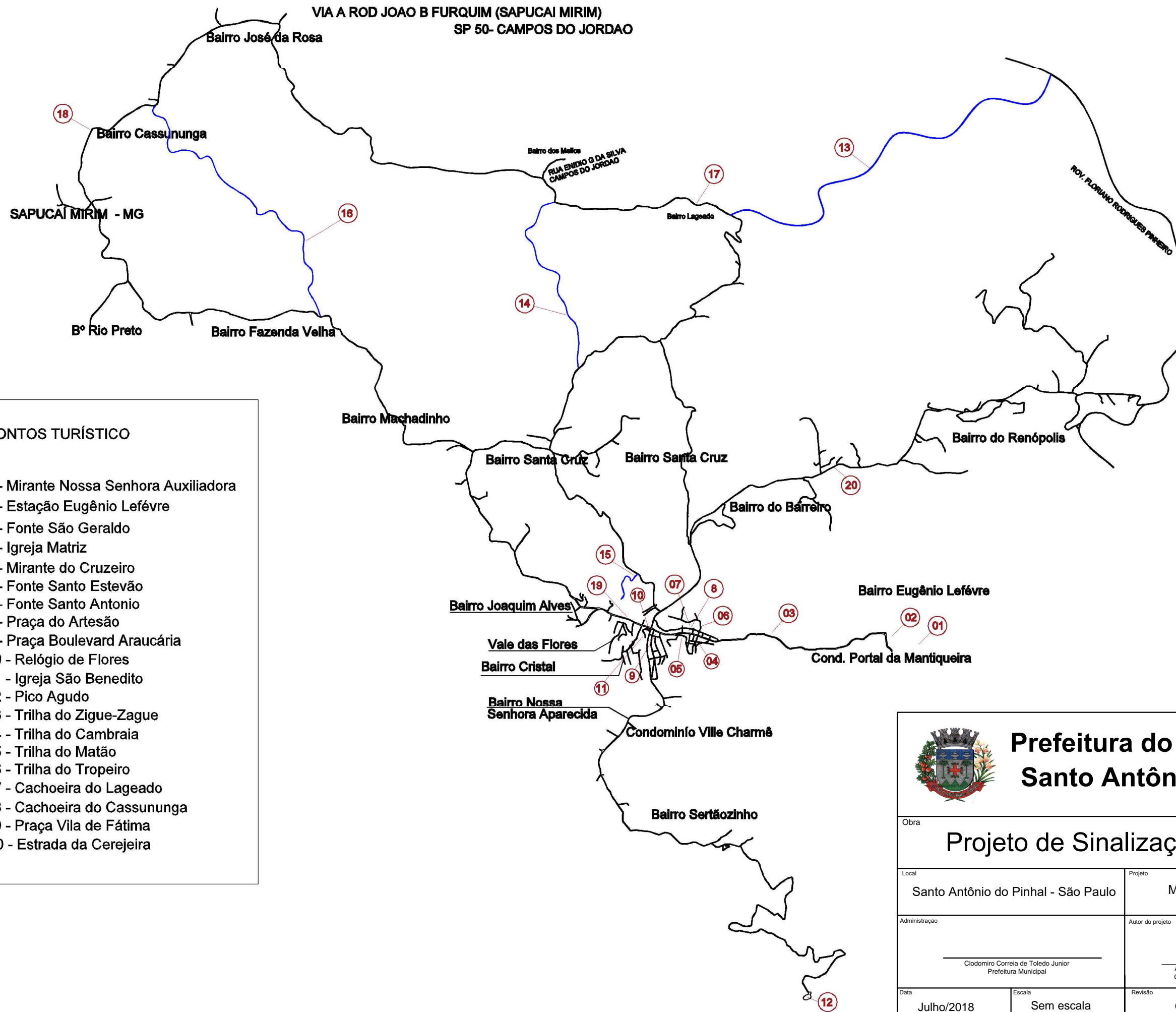
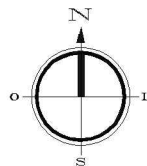
PLACA TIPO 6 COM SÍMBOLO - VISTA TRASEIRA  
PARA SUPORTE "E"  
Sem escala



**Prefeitura do Município de  
Santo Antônio do Pinhal**

**Projeto de Sinalização Turística**

Santo Antônio do Pinhal - São Paulo		Projeto Placa tipo 6 - Detalhes	
Administração Clodomiro Correia de Toledo Junior Prefeitura Municipal		Autor do projeto Arq. Benedito Antunes de Andrade Junior CAU A9685-7 - RRT 7014416 / 7014443	
Julho/2018	Escala Indicada	Revisão 01	Folha 24/141



#### PONTOS TURÍSTICO

- 1 - Mirante Nossa Senhora Auxiliadora
- 2 - Estação Eugênio Lefèvre
- 3 - Fonte São Geraldo
- 4 - Igreja Matriz
- 5 - Mirante do Cruzeiro
- 6 - Fonte Santo Estevão
- 7 - Fonte Santo Antonio
- 8 - Praça do Artesão
- 9 - Praça Boulevard Araucária
- 10 - Relógio de Flores
- 11 - Igreja São Benedito
- 12 - Pico Agudo
- 13 - Trilha do Zigue-Zague
- 14 - Trilha do Cambraia
- 15 - Trilha do Matão
- 16 - Trilha do Tropeiro
- 17 - Cachoeira do Lageado
- 18 - Cachoeira do Cassununga
- 19 - Praça Vila de Fátima
- 20 - Estrada da Cerejeira

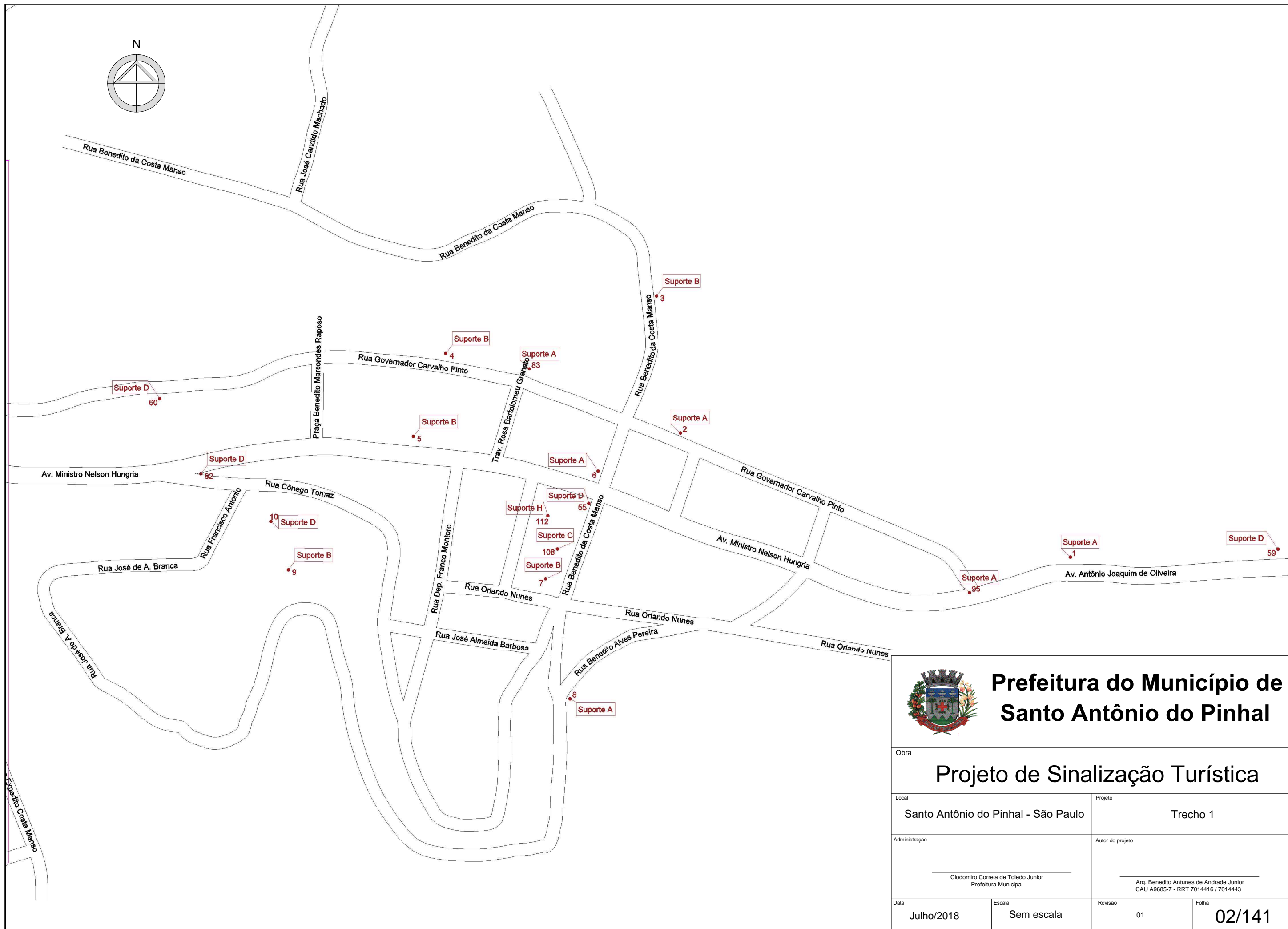
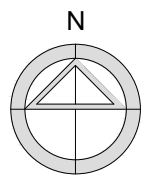


## Prefeitura do Município de Santo Antônio do Pinhal

### Obra Projeto de Sinalização Turística

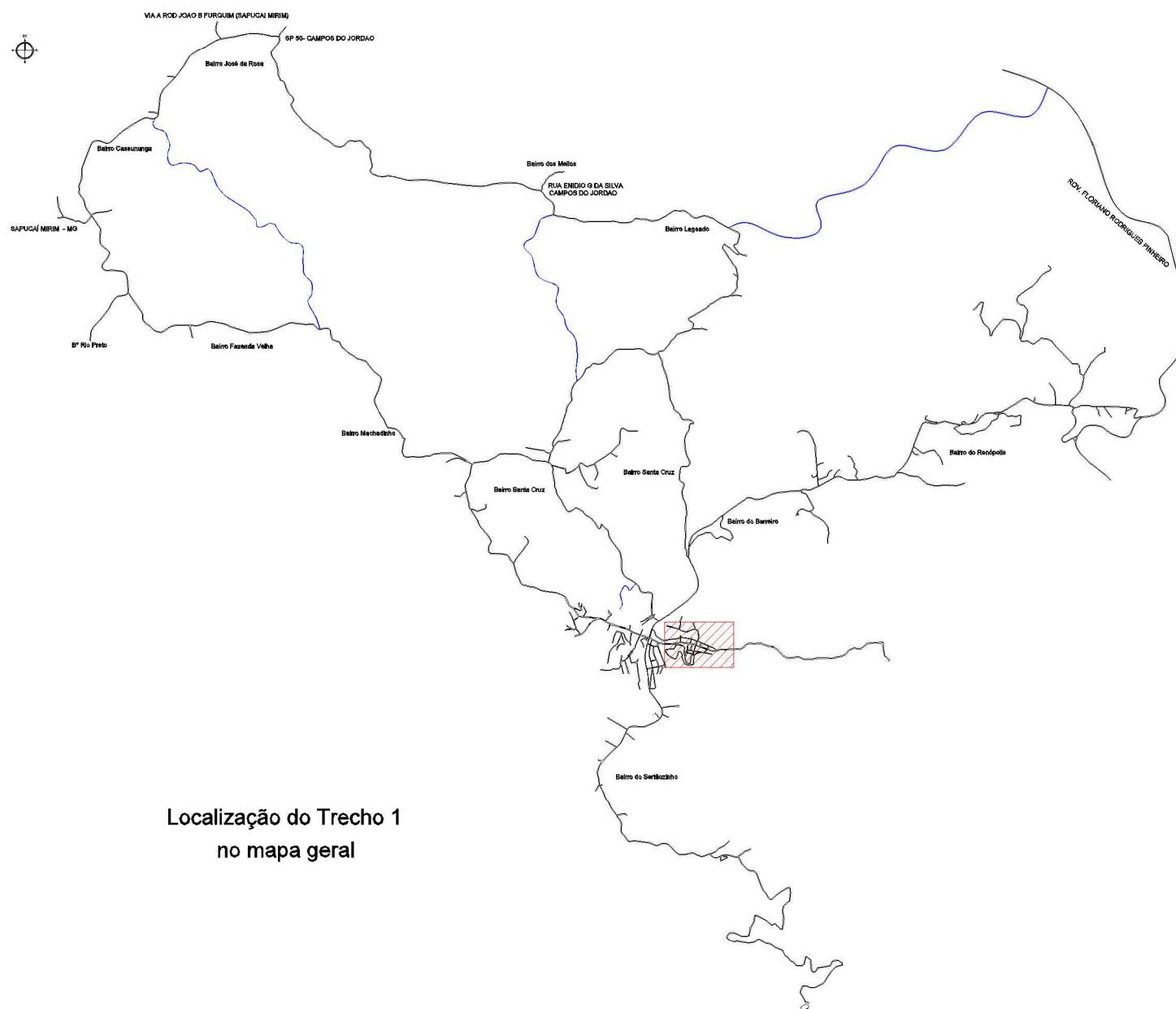
Local	Santo Antônio do Pinhal - São Paulo	Projeto	Mapa Geral da Cidade
Administração	Clodomiro Correia de Toledo Junior Prefeitura Municipal	Autor do projeto	Arq. Benedito Antunes de Andrade Junior CAU A9685-7 - RRT 7014416 / 7014443
Data	Julho/2018	Escala	Sem escala
Revisão	01	Folha	01/141





**Prefeitura do Município de Santo Antônio do Pinhal**

Obra			
<b>Projeto de Sinalização Turística</b>			
Local		Projeto	
Santo Antônio do Pinhal - São Paulo		Trecho 1	
Administração		Autor do projeto	
Clodomiro Correia de Toledo Junior Prefeitura Municipal		Arq. Benedito Antunes de Andrade Junior CAU A9685-7 - RRT 7014416 / 7014443	
Data	Escala	Revisão	Folha
Julho/2018	Sem escala	01	02/141



Localização do Trecho 1 no mapa geral

TIPO DE SUPORTE	QTIDADE DE SUPORTE	TIPO DE PLACA	QTIDADE DE PLACA
SUPORTE A	06	TIPO 1	17
SUPORTE B	05	TIPO 2	13
SUPORTE C - TOUCH	01		
SUPORTE D	05	TIPO 4	5
SUPORTE H - RELÓGIO/ TERMOMÉTRIO	01		

### LEGENDA

DESCRIÇÃO	INDICAÇÕES NAS PLACAS	QTIDADE PLACA
PLACA 1 - SUPORTE A	PICO AGUDO ↑ ; FONTE SANTO ANTONIO ↑ ; FONTE SANTO ESTEVÃO ↑	TIPO 1 - 03 UNI
PLACA 2 - SUPORTE A	PICO AGUDO ↑ ; FONTE SANTO ANTONIO ↑ ; FONTE SANTO ESTEVÃO →	TIPO 1 - 03 UNI
PLACA 3 - SUPORTE B	MAPA DA CIDADE - INDICAÇÃO DE LOCALIZAÇÃO NO MAPA COM HISTORIA DO PONTO TURÍSTICO - FONTE SANTO ESTAVÃO	TIPO 4 - 01 UNI
PLACA 4 - SUPORTE B	MAPA DA CIDADE - INDICAÇÃO DE LOCALIZAÇÃO NO MAPA COM HISTORIA DO PONTO TURÍSTICO - FONTE SANTO ANTONIO	TIPO 4 - 01 UNI
PLACA 5 - SUPORTE B	MAPA DA CIDADE - INDICAÇÃO DE LOCALIZAÇÃO NO MAPA COM HISTORIA DO PONTO TURÍSTICO - PRAÇA DO ARTESÃO	TIPO 4 - 01 UNI
PLACA 6 - SUPORTE A	MIRANTE NOSSA SENHORA AUXILIADORA ↑ ; ESTAÇÃO EUGÊNIO LEFÉVRE ↑ ; MIRANTE DO CRUZEIRO → ; FONTE SANTO ESTEVÃO ←	TIPO 1 - 04 UNI
PLACA 7 - SUPORTE B	MAPA DA CIDADE - INDICAÇÃO DE LOCALIZAÇÃO NO MAPA COM HISTORIA DO PONTO TURÍSTICO - IGREJA MATRIZ	TIPO 4 - 01 UNI
PLACA 8 - SUPORTE A	MIRANTE DO CRUZEIRO ↑	TIPO 1 - 01 UNI
PLACA 9 - SUPORTE B	MAPA DA CIDADE - INDICAÇÃO DE LOCALIZAÇÃO NO MAPA COM HISTORIA DO PONTO TURÍSTICO - MIRANTE DO CRUZEIRO	TIPO 4 - 01 UNI
PLACA 10 - SUPORTE D	PEDESTRE - MIRANTE DO CRUZEIRO 100 m	TIPO 2 - 01 UNI
PLACA 55 - SUPORTE D	FONTE SÃO GERALDO ↑ ; FONTE SANTO ANTONIO ← ; FONTE SANTO ESTEVÃO ←	TIPO 2 - 03 UNI
PLACA 59 - SUPORTE D	ESTAÇÃO EUGÊNIO LEFÉVRE ↑ ; MIRANTE NOSSA SENHORA AUXILIADORA ↑ ; FONTE SANTO GERALDO ↑	TIPO 2 - 03 UNI
PLACA 60 - SUPORTE D	PRAÇA DO ARTESÃO ↑ ; FONTE SANTO ANTONIO ↑	TIPO 2 - 02 UNI
PLACA 82 - SUPORTE D	MIRANTE DO CRUZEIRO → ; FONTE SANTO ANTONIO ↑ ; PRAÇA DO ARTESÃO ↑ ; IGREJA MATRIZ ↑	TIPO 2 - 04 UNI
PLACA 83 - SUPORTE A	PRAÇA DO ARTESÃO ← ; FONTE SANTO ANTONIO ←	TIPO 1 - 02 UNI
PLACA 95 - SUPORTE A	ESTAÇÃO EUGÊNIO LEFÉVRE ↑ ; MIRANTE NOSSA SENHORA AUXILIADORA ↑ ; FONTE SÃO GERALDO ↑ ; PRAÇA DO ARTESÃO ←	TIPO 1 - 04 UNI
TOUCHSCREEN 108 - SUPORTE C	TOUCHSCREEN DE SINALIZAÇÃO DIGITAL DE 42 POLEGADAS	01 UNI
RELÓGIO/TERMÔMETRO DIGITAL URBANO 112 - SUPORTE H	TOTEM RELÓGIO/TERMÔMETRO DIGITAL URBANO	01 UNI


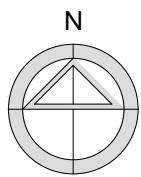


## Prefeitura do Município de Santo Antônio do Pinhal

Obra

### Projeto de Sinalização Turística

Local	Santo Antônio do Pinhal - São Paulo	Projeto	Localização do Trecho 1
Administração	Clodomiro Corrêa de Toledo Junior Prefeitura Municipal	Autor do projeto	Arq. Benedito Antunes de Andrade Junior CAU A9685-7 - RRT 7014416 / 7014443
Data	Julho/2018	Escala	Sem escala
Revisão	01	Folha	03/141

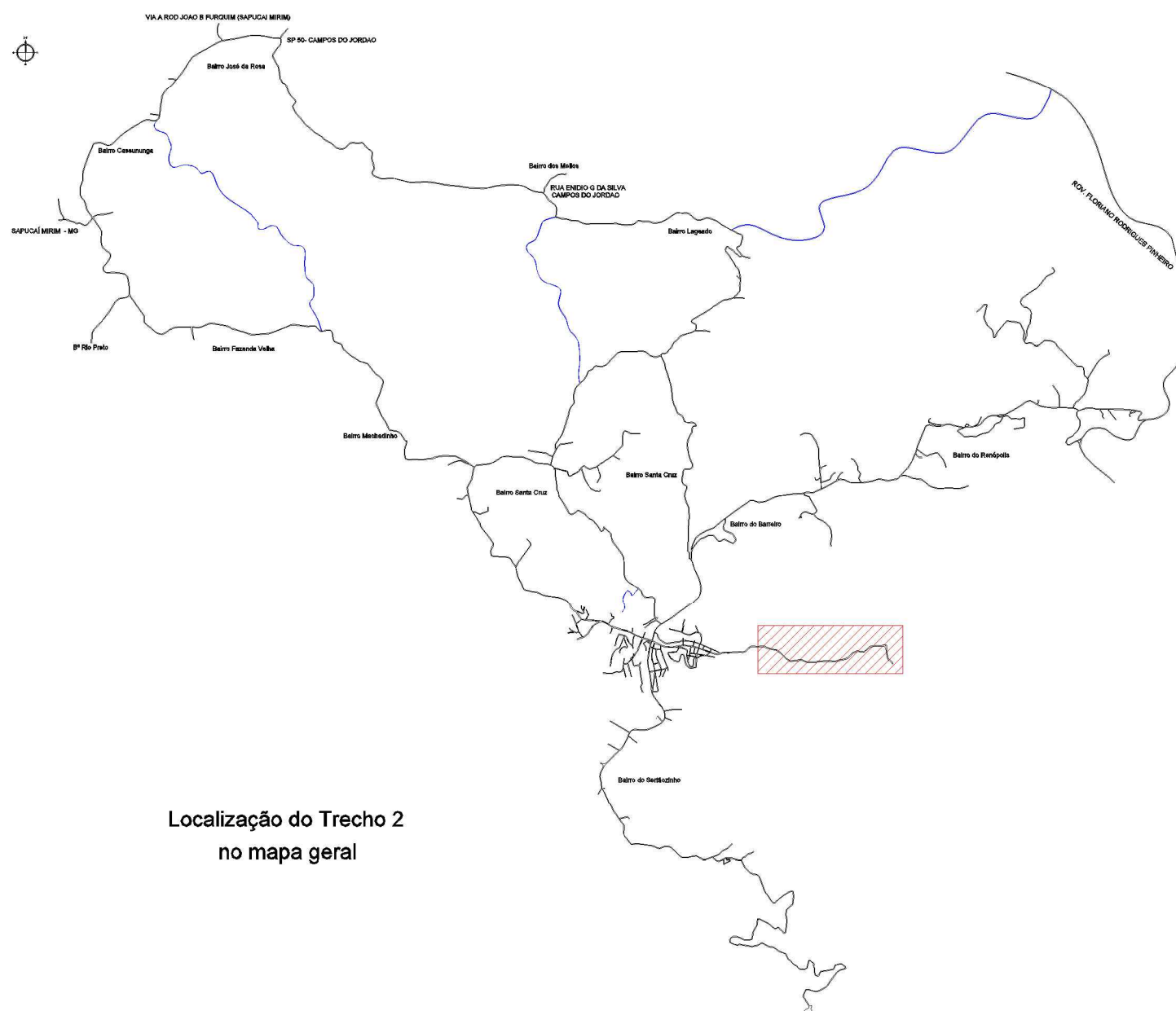


## Prefeitura do Município de Santo Antônio do Pinhal

Obra

### Projeto de Sinalização Turística

Local	Projeto		
Santo Antônio do Pinhal - São Paulo	Trecho 2		
Administração	Autor do projeto		
Clodomiro Corrêia de Toledo Junior Prefeitura Municipal	Arq. Benedito Antunes de Andrade Junior CAU A9685-7 - RRT 7014416 / 7014443		
Data	Escala	Revisão	Folha
Julho/2018	Sem escala	01	04/141



Localização do Trecho 2 no mapa geral

TIPO DE SUPORTE	QTIDADE DE SUPORTE	TIPO DE PLACA	QTIDADE DE PLACA
SUPORTE B	03	TIPO 1	08
SUPORTE D	01	TIPO 2	03
SUPORTE E	03		
SUPORTE F	01	TIPO 3	02
SUPORTE C - TOUCH	01	TIPO 4	03
SUPORTE H - RELÓGIO/ TERMOMÊTRO	01		

### LEGENDA

DESCRIÇÃO	INDICAÇÕES NAS PLACAS	QTIDADE PLACA
PLACA 18 - SUPORTE B	MAPA DA CIDADE - INDICAÇÃO DE LOCALIZAÇÃO NO MAPA COM HISTORIA DO PONTO TURÍSTICO - FONTE SÃO GERALDO	TIPO 4 - 01 UNI
PLACA 19 - SUPORTE B	MAPA DA CIDADE - INDICAÇÃO DE LOCALIZAÇÃO NO MAPA COM HISTORIA DO PONTO TURÍSTICO - MIRANTE NOSSA SENHORA AUXILIADORA	TIPO 4 - 01 UNI
PLACA 20 - SUPORTE B	MAPA DA CIDADE - INDICAÇÃO DE LOCALIZAÇÃO NO MAPA COM HISTORIA DO PONTO TURÍSTICO - ESTAÇÃO EUGENIO LEFERVE	TIPO 4 - 01 UNI
PLACA 21 - SUPORTE F	BEM VINDO A SANTO ANTONIO DO PINHAL; VOLTE SEMPRE	TIPO 3 - 02 UNI
PLACA 51 - SUPORTE E	ESTAÇÃO EUGÊNIO LEFEVRE ↑ ; MIRANTE NOSSA SENHORA AUXILIADORA ↑ ;	TIPO 1 - 02 UNI
PLACA 62 - SUPORTE D	ESTAÇÃO EUGÊNIO LEFEVRE ↔ ; MIRANTE NOSSA SENHORA AUXILIADORA ↔ ; CENTRO ↔ ;	TIPO 2 - 03 UNI
PLACA 96 - SUPORTE E	FONTE SÃO GERALDO ↔ ; ESTAÇÃO EUGÊNIO LEFEVRE ↑ ; MIRANTE NOSSA SENHORA AUXILIADORA ↑ ;	TIPO 1 - 03 UNI
PLACA 97 - SUPORTE E	ESTAÇÃO EUGÊNIO LEFEVRE ↔ ; MIRANTE NOSSA SENHORA AUXILIADORA ↔ ; CENTRO ↔ ;	TIPO 1 - 03 UNI
TOUCHSCREEN 106 - SUPORTE C	TOUCHSCREEN DE SINALIZAÇÃO DIGITAL DE 42 POLEGADAS	01 UNI
RELÓGIO/TERMÔMETRO DIGITAL URBANO 111 - SUPORTE H	TOTEM RELÓGIO/TERMOMÔMETRO DIGITAL URBANO	01 UNI

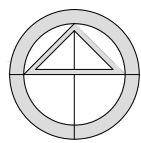


## Prefeitura do Município de Santo Antônio do Pinhal

Obra

### Projeto de Sinalização Turística

Local	Santo Antônio do Pinhal - São Paulo	Projeto	Localização do Trecho 2
Administração	Clodomiro Correia de Toledo Junior Prefeitura Municipal	Autor do projeto	Arq. Benedito Antunes de Andrade Junior CAU A9685-7 - RRT 7014416 / 7014443
Data	Julho/2018	Escala	Sem escala
Revisão	01	Folha	05/141



## Prefeitura do Município de Santo Antônio do Pinhal

Obra

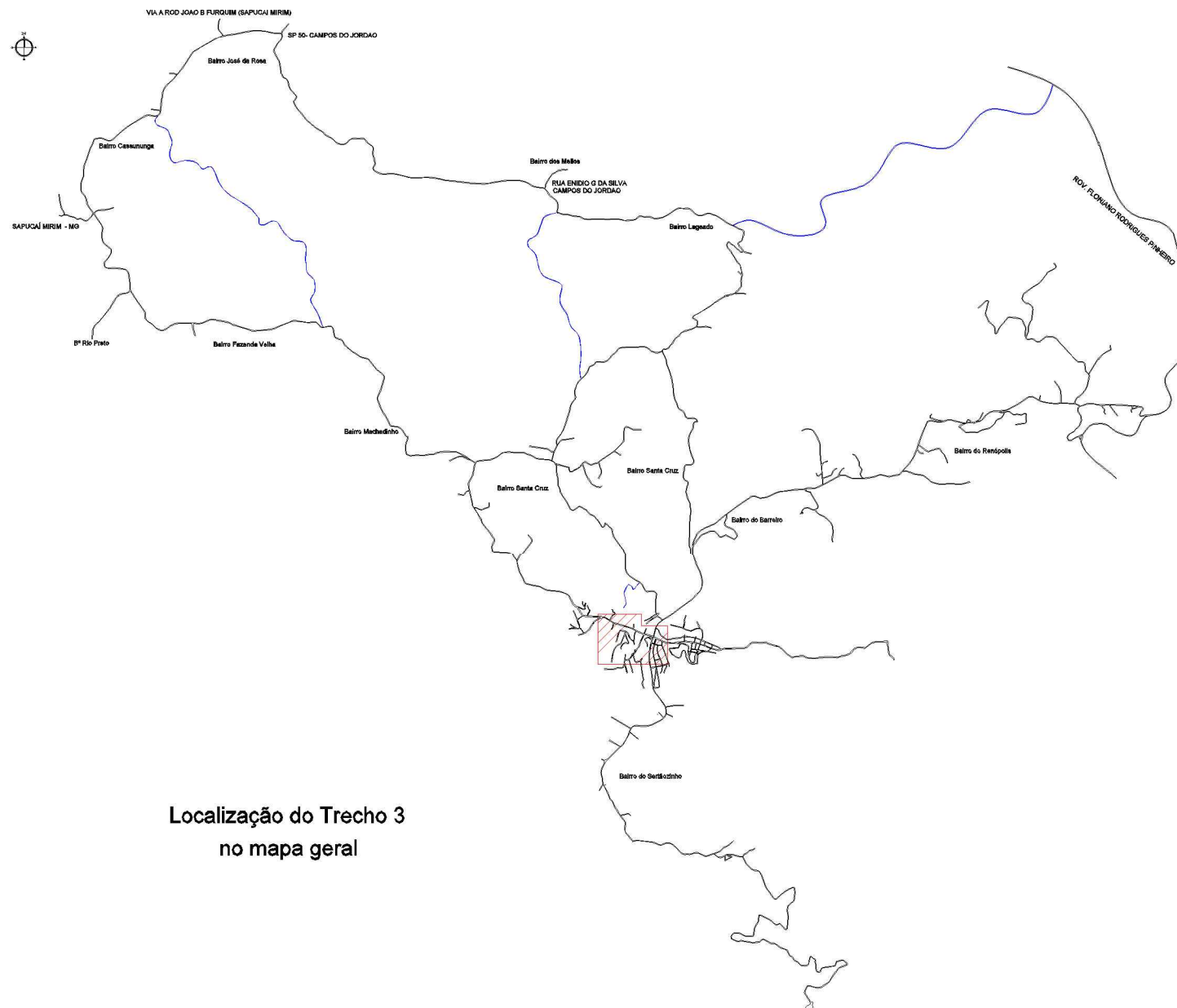
### Projeto de Sinalização Turística

Local		Projeto	
Santo Antônio do Pinhal - São Paulo		Trecho 03	
Administração		Autor do projeto	
Clodomiro Correia de Toledo Junior Prefeitura Municipal		Arq. Benedito Antunes de Andrade Junior CAU A9685-7 - RRT 7014416 / 7014443	
Data	Escala	Revisão	Folha
Junho/2018	Sem escala	01	06/130




TIPO DE SUPORTE	QTIDADE DE SUPORTE	TIPO DE PLACA	QTIDADE DE PLACA
SUPORTE A	10	TIPO 1	25
SUPORTE B	04		
SUPORTE C - TOUCH	02	TIPO 2	18
SUPORTE D	06		
SUPORTE E	01	TIPO 4	4
SUPORTE H - RELÓGIO/ TERMOMÉTRO	02		

LEGENDA		
DESCRIÇÃO	INDICAÇÕES NAS PLACAS	QTIDADE PLACA
PLACA 11 - SUPORTE A	ESTRADA DA CEREJEIRA → ; PICO AGUDO ← ; PRAÇA BOULEVARD ARAUCÁRIA ←	TIPO 1 - 03 UNI
TOUCHSCREEN 12 - SUPORTE C	TOUCHSCREEN DE SINALIZAÇÃO DIGITAL DE 42 POLEGADAS	01 UNI
PLACA 13 - SUPORTE B	MAPA DA CIDADE - INDICAÇÃO DE LOCALIZAÇÃO NO MAPA COM HISTORIA DO PONTO TURÍSTICO - PRAÇA BOULEVARD ARAUCÁRIA	TIPO 4 - 01 UNI
PLACA 14 - SUPORTE B	MAPA DA CIDADE - INDICAÇÃO DE LOCALIZAÇÃO NO MAPA COM HISTORIA DO PONTO TURÍSTICO - IGREJA SÃO BENEDITO	TIPO 4 - 01 UNI
PLACA 15 - SUPORTE A	PICO AGUDO → ; CACHOEIRA DO LAGEADO ← ; ESTAÇÃO EUGÊNIO LEFÈVRE ↑	TIPO 1 - 03 UNI
PLACA 16 - SUPORTE A	PRAÇA VILA DE FÁTIMA ↑	TIPO 1 - 01 UNI
PLACA 17 - SUPORTE B	MAPA DA CIDADE - INDICAÇÃO DE LOCALIZAÇÃO NO MAPA COM HISTORIA DO PONTO TURÍSTICO - PRAÇA VILA DE FÁTIMA	TIPO 4 - 01 UNI
PLACA 38 - SUPORTE A	TRILHA DO TROPEIRO → ; CACHOEIRA DO CASSUNUNGA → ; CACHOEIRA DO LAGEADO →	TIPO 1 - 03 UNI
PLACA 52 - SUPORTE B	MAPA DA CIDADE - INDICAÇÃO DE LOCALIZAÇÃO NO MAPA COM HISTORIA DO PONTO TURÍSTICO - RELÓGIO DE FLORES	TIPO 4 - 01 UNI
PLACA 56 - SUPORTE D	IGREJA MATRIZ ↑ ; PRAÇA DO ARTESÃO ↑ ; MIRANTE DO CRUZEIRO ↑	TIPO 2 - 03 UNI
PLACA 57 - SUPORTE D	CACHOEIRA DO LAGEADO → ; ESTRADA DAS CEREJEIRAS → ; IGREJA DE SÃO BENEDITO ← ; RELÓGIO DE FLORES ← ;	TIPO 2 - 04 UNI
PLACA 58 - SUPORTE D	PRAÇA VILA DE FÁTIMA ↑ ;	TIPO 2 - 01 UNI
PLACA 61 - SUPORTE D	PRAÇA VILA DE FÁTIMA ↑ ; IGREJA DE SÃO BENEDITO ↑ ; RELÓGIO DE FLORES ↑ ;	TIPO 2 - 03 UNI
PLACA 75 - SUPORTE D	PICO AGUDO ← ; IGREJA DE SÃO BENEDITO ← ; RELÓGIO DE FLORES ← ; CACHOEIRA DO LAGEADO → ;	TIPO 2 - 04 UNI
PLACA 76 - SUPORTE A	PICO AGUDO ← ;	TIPO 1 - 01 UNI
PLACA 77 - SUPORTE A	PICO AGUDO ← ; PRAÇA BOULEVARD ARAUCÁRIA → ;	TIPO 1 - 02 UNI
PLACA 80 - SUPORTE E	RELÓGIO DE FLORES ↑ ; PRAÇA VILA DE FÁTIMA ↑ ; IGREJA SÃO BENEDITO ↑ ;	TIPO 1 - 03 UNI
PLACA 81 - SUPORTE D	RELÓGIO DE FLORES ↑ ; PRAÇA VILA DE FÁTIMA ↓ ; PRAÇA BOULEVARD ARAUCÁRIA ↑ ;	TIPO 2 - 03 UNI
PLACA 94 - SUPORTE A	CENTRO ↑ ; SUL DE MINAS → ; PRAÇA VILA DE FÁTIMA ↑ ;	TIPO 1 - 03 UNI
PLACA 98 - SUPORTE A	PRAÇA VILA DE FÁTIMA ← ; RELÓGIO DE FLORES ↑ ; IGREJA SÃO BENEDITO ↑ ; PRAÇA BOULEVARD ARAUCÁRIA ↑ ;	TIPO 1 - 04 UNI
PLACA 103 - SUPORTE A	PICO AGUDO ↑	TIPO 1 - 01 UNI
PLACA 105 - SUPORTE A	TRILHA DO MATÃO →	TIPO 1 - 01 UNI
TOUCHSCREEN 107 - SUPORTE C	TOUCHSCREEN DE SINALIZAÇÃO DIGITAL DE 42 POLEGADAS	01 UNI
RELÓGIO/TERMOMÔMETRO DIGITAL URBANO 109 - SUPORTE H	TOTEM RELÓGIO/TERMOMÔMETRO DIGITAL URBANO	01 UNI
RELÓGIO/TERMOMÔMETRO DIGITAL URBANO 110 - SUPORTE H	TOTEM RELÓGIO/TERMOMÔMETRO DIGITAL URBANO	01 UNI



Localização do Trecho 3  
no mapa geral

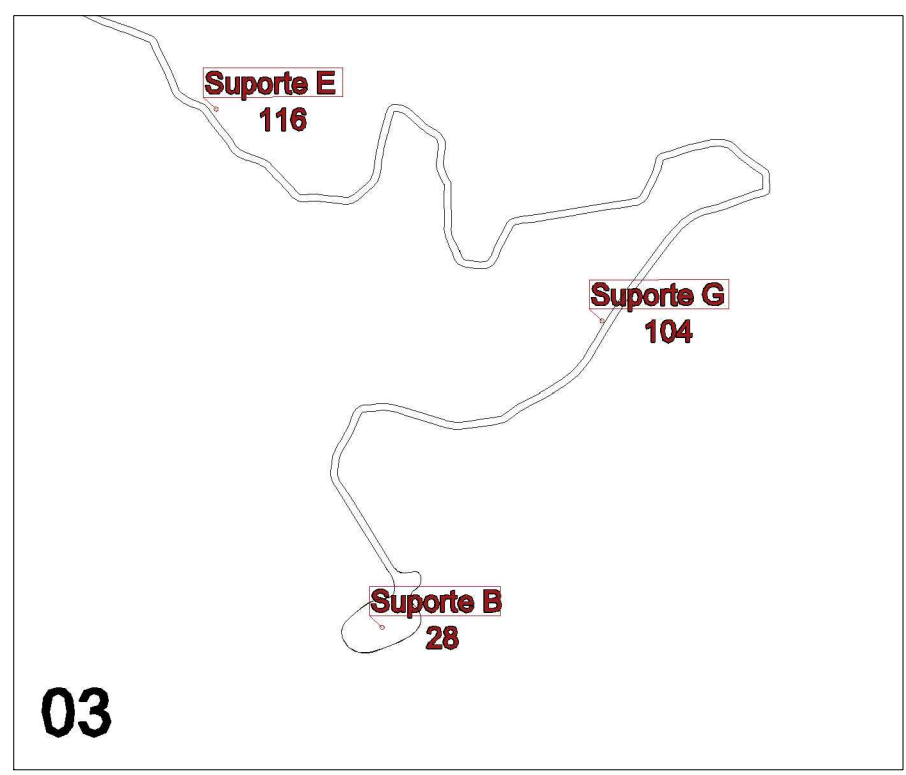
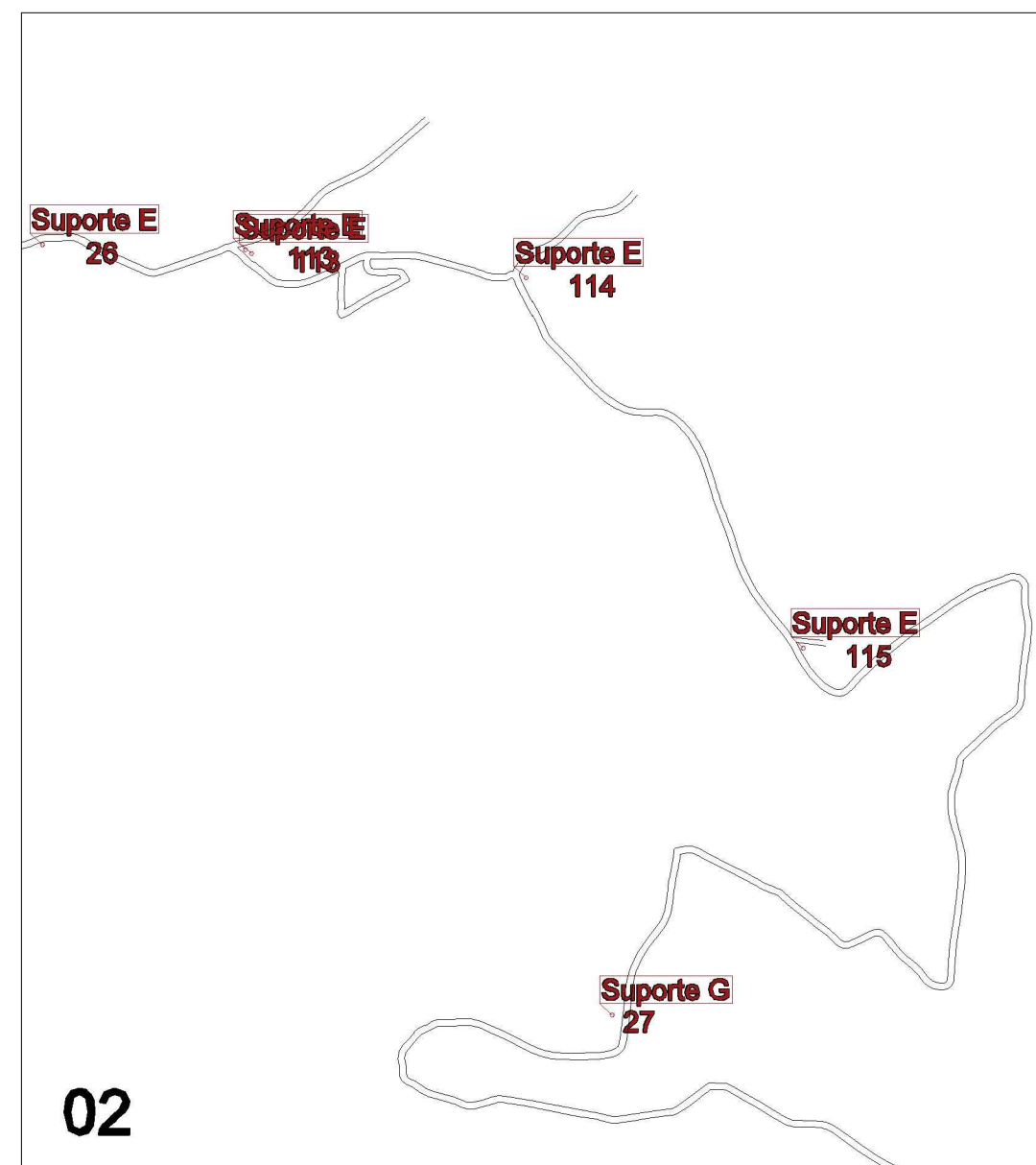



## Prefeitura do Município de Santo Antônio do Pinhal

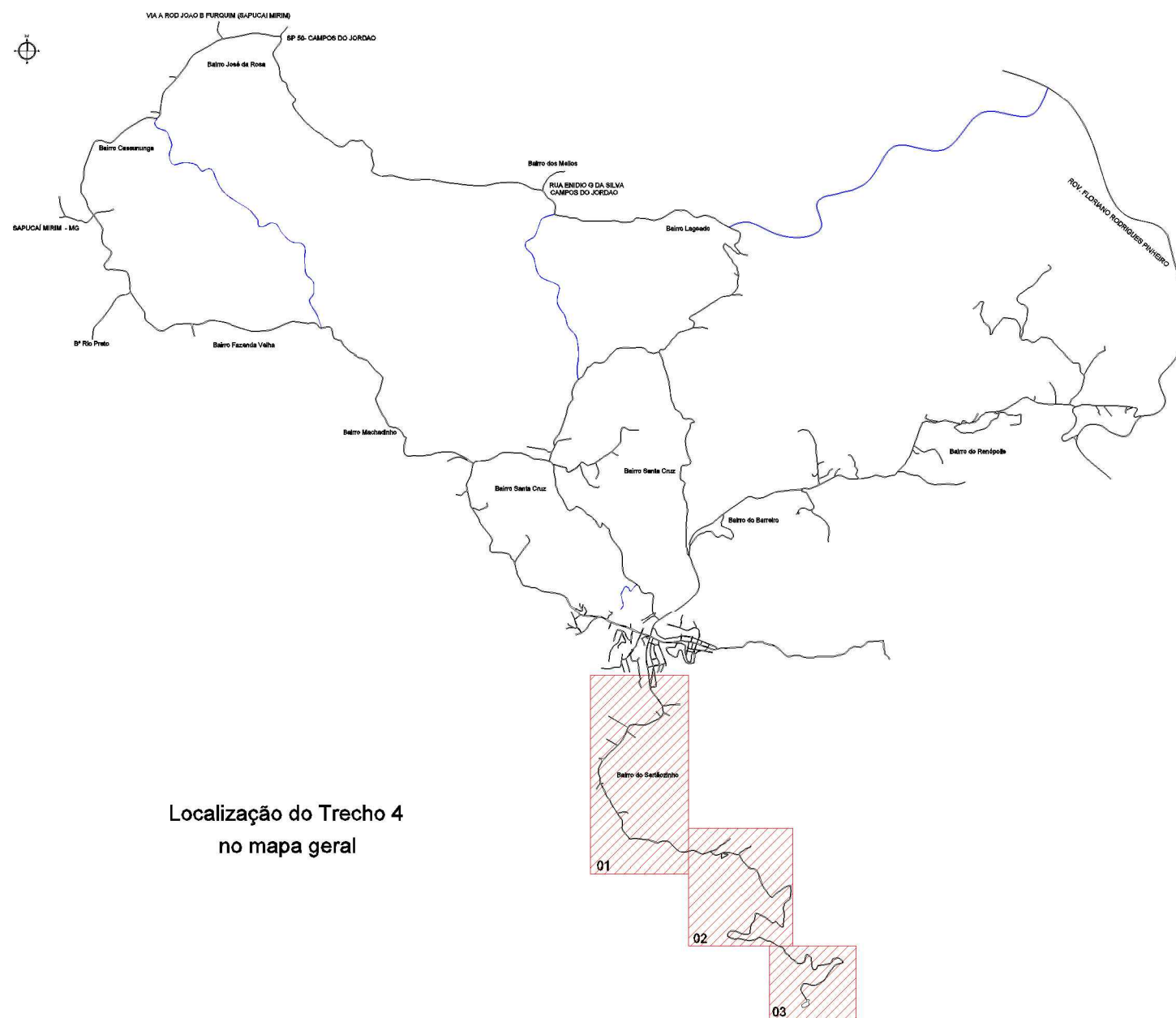
Obra

### Projeto de Sinalização Turística

Local Santo Antônio do Pinhal - São Paulo	Projeto Localização do Trecho 03
Administração  Clodomiro Correia de Toledo Junior Prefeitura Municipal	Autor do projeto  Arq. Benedito Antunes de Andrade Junior CAU A9685-7 - RRT 7014416 / 7014443
Data Julho/2018	Escala Sem escala
Revisão 01	Folha 07/141



 <b>Prefeitura do Município de Santo Antônio do Pinhal</b>			
<b>Projeto de Sinalização Turística</b>			
Obra		Projeto	
Santo Antônio do Pinhal - São Paulo		Trecho 04	
Administração		Autor do projeto	
Clodomiro Correia de Toledo Junior Prefeitura Municipal		Arq. Benedito Antunes de Andrade Junior CAU A9685-7 - RRT 7014416 / 7014443	
Data	Escala	Revisão	Folha
Julho/2018	Sem escala	01	08/141



Localização do Trecho 4  
no mapa geral

TIPO DE SUPORTE	QTIDADE DE SUPORTE	TIPO DE PLACA	QTIDADE DE PLACA
SUPORTE A	01	TIPO 1	14
SUPORTE B	01	TIPO 4	1
SUPORTE E	11	TIPO 5	2
SUPORTE G	02		

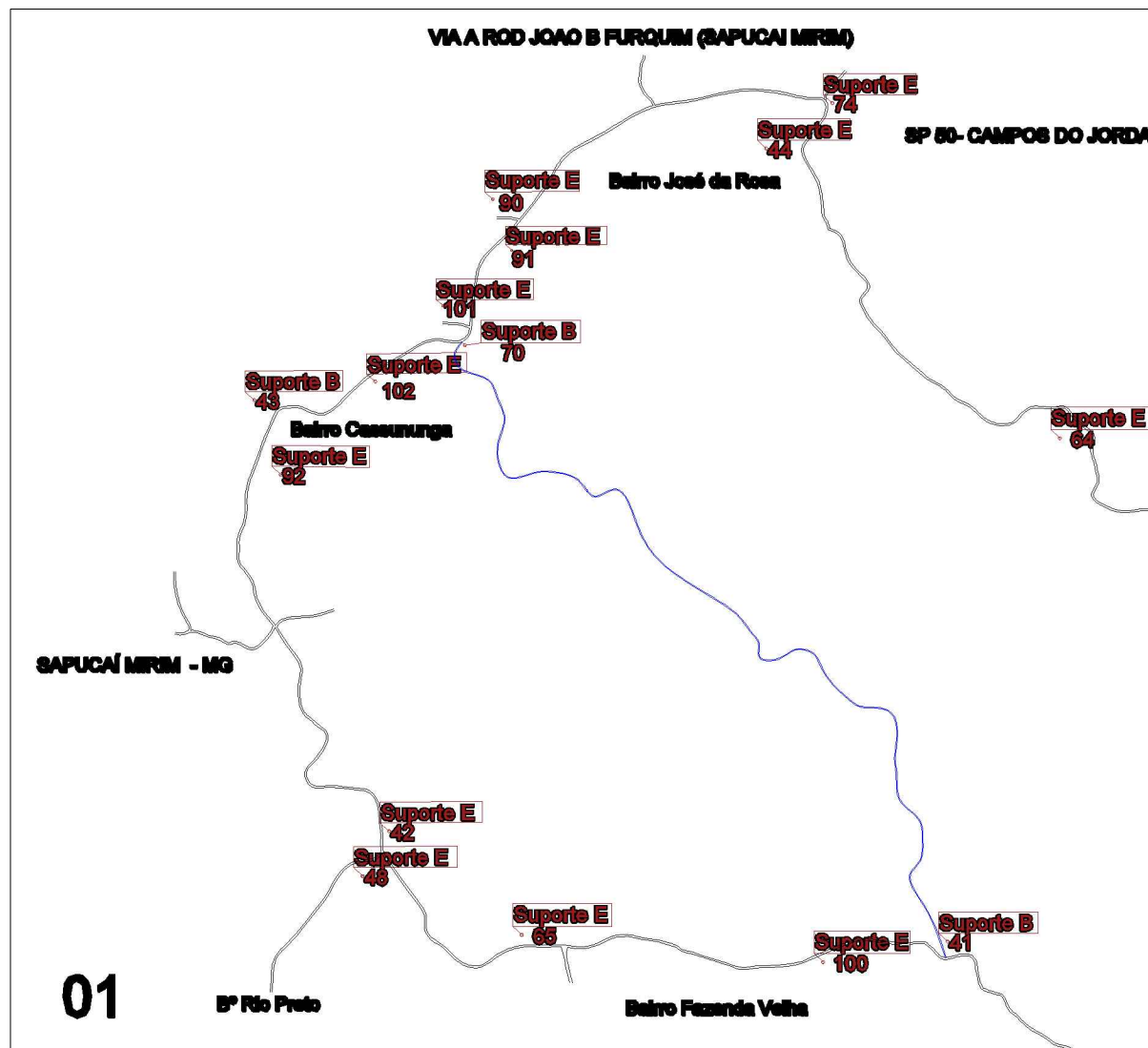
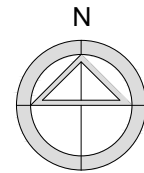
### LEGENDA

DESCRIÇÃO	INDICAÇÕES NAS PLACAS	QTIDADE PLACA
PLACA 22 - SUPORTE E	PICO AGUDO ↑	TIPO 1 - 01 UNI
PLACA 23 - SUPORTE E	PICO AGUDO ↑	TIPO 1 - 01 UNI
PLACA 24 - SUPORTE E	PICO AGUDO ↑	TIPO 1 - 01 UNI
PLACA 25 - SUPORTE E	PICO AGUDO ←	TIPO 1 - 01 UNI
PLACA 26 - SUPORTE E	PICO AGUDO ↑ - INDICAÇÃO DE DISTÂNCIA ATÉ O PICO AGUDO	TIPO 1 - 01 UNI
PLACA 27 - SUPORTE G	BEM VINDO À ÁREA AMBIENTAL DO PICO AGUDO	TIPO 5 - 01 UNI
PLACA 28 - SUPORTE B	MAPA DA CIDADE - INDICAÇÃO DE LOCALIZAÇÃO NO MAPA COM HISTÓRIA DO PONTO TURÍSTICO - PICO AGUDO	TIPO 4 - 01 UNI
PLACA 78 - SUPORTE A	PRAÇA BOULEVARD ARAUCÁRIA → ; IGREJA SÃO BENEDITO →	TIPO 1 - 02 UNI
PLACA 79 - SUPORTE E	PICO AGUDO → ; CENTRO ←	TIPO 1 - 02 UNI
PLACA 104 - SUPORTE G	BEM VINDO AO PICO AGUDO	TIPO 5 - 01 UNI
PLACA 113 - SUPORTE E	PICO AGUDO →	TIPO 1 - 01 UNI
PLACA 114 - SUPORTE E	PICO AGUDO →	TIPO 1 - 01 UNI
PLACA 115 - SUPORTE E	PICO AGUDO →	TIPO 1 - 01 UNI
PLACA 116 - SUPORTE E	PICO AGUDO ↑ - INDICAÇÃO DE DISTÂNCIA ATÉ O PICO	TIPO 1 - 01 UNI
PLACA 117 - SUPORTE E	PICO AGUDO ↑ - INDICAÇÃO DE DISTÂNCIA ATÉ O PICO	TIPO 1 - 01 UNI

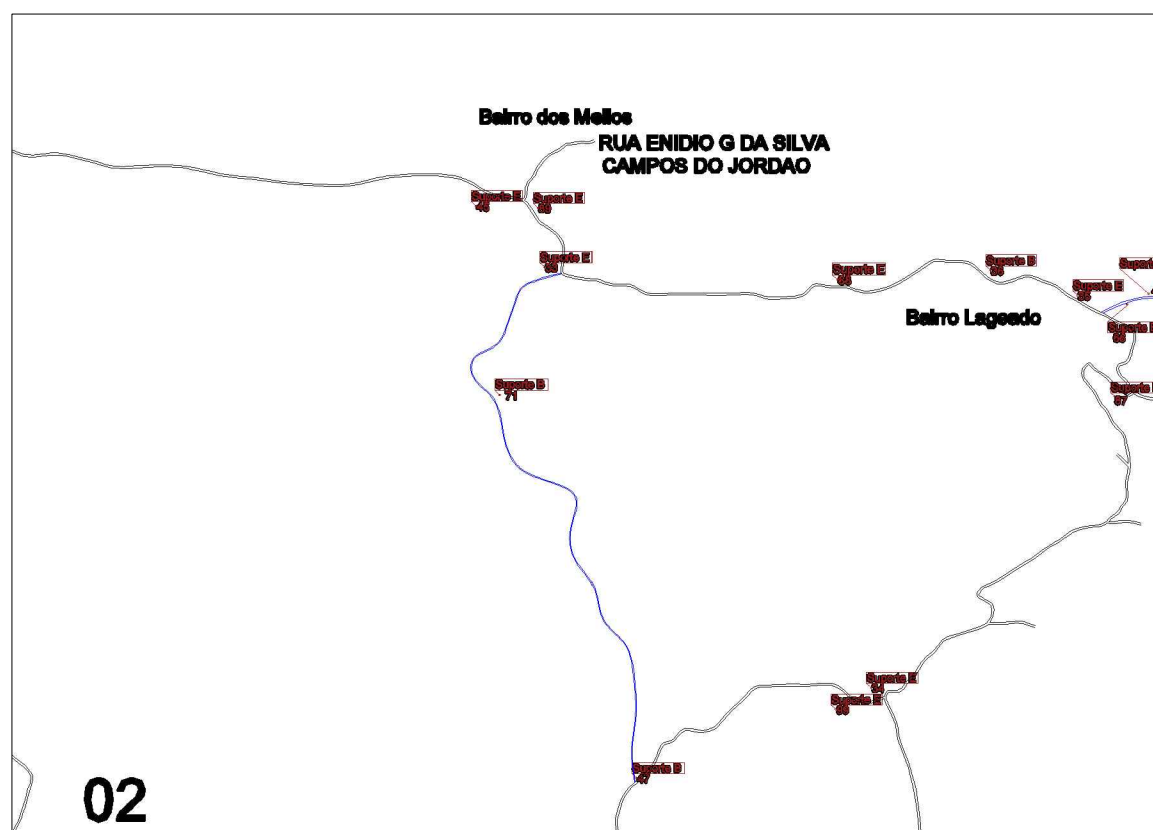


## Prefeitura do Município de Santo Antônio do Pinhal

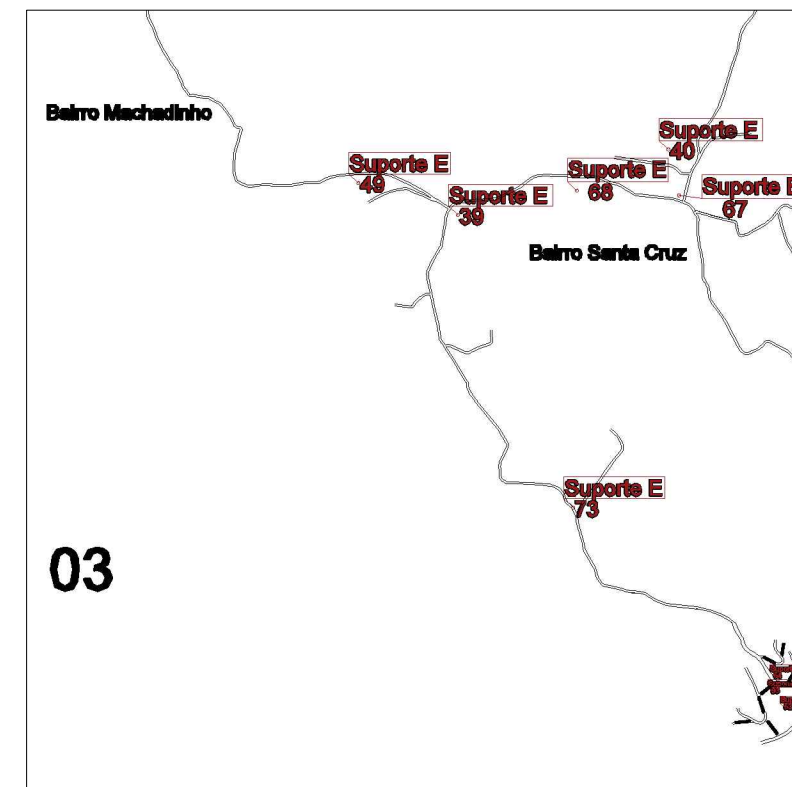
Obra	
<h3>Projeto de Sinalização Turística</h3>	
Local	Projeto
Santo Antônio do Pinhal - São Paulo	Localização do Trecho 04
Administração	Autor do projeto
Clodomiro Correia de Toledo Junior Prefeitura Municipal	Arq. Benedito Antunes de Andrade Junior CAU A9685-7 - RRT 7014416 / 7014443
Julho/2018	Sem escala
Revisão	Folha
01	09/141



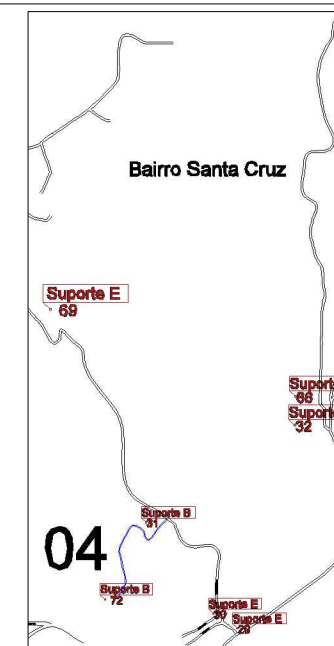
01



02



03



04



## Prefeitura do Município de Santo Antônio do Pinhal

Obra

### Projeto de Sinalização Turística

Local

Santo Antônio do Pinhal - São Paulo

Projeto

Trecho 05

Administração

Clodomiro Correia de Toledo Junior  
Prefeitura Municipal

Autor do projeto

Arq. Benedito Antunes de Andrade Junior  
CAU A9685-7 - RRT 7014416 / 7014443

Data

Julho/2018

Escala

Sem escala

Revisão

01

Folha

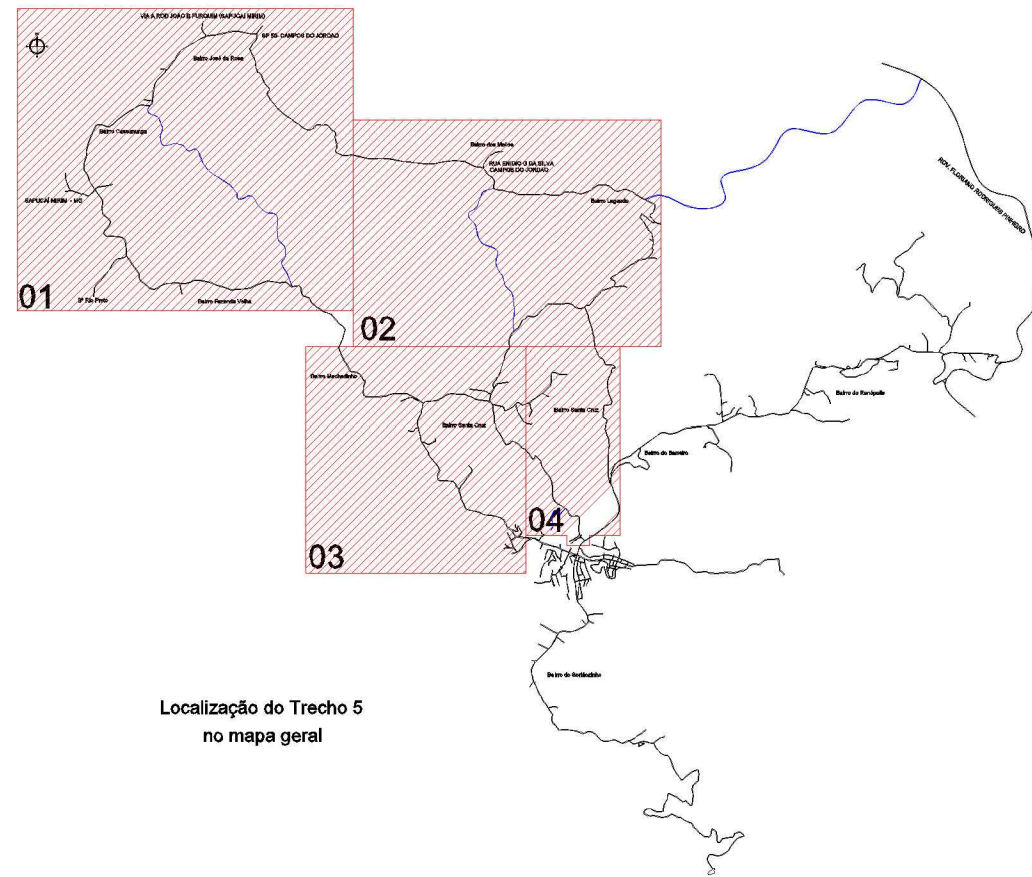
10/141



TIPO DE SUPORTE	QTIDADE DE SUPORTE	TIPO DE PLACA	QTIDADE DE PLACA
SUPORTE A	02	TIPO 1	84
SUPORTE B	09	TIPO 3	02
SUPORTE E	32		
SUPORTE F	01	TIPO 4	08

LEGENDA		
DESCRIÇÃO	INDICAÇÕES NAS PLACAS	QTIDADE PLACA
PLACA 41 - SUPORTE B	MAPA DA CIDADE - INDICAÇÃO DE LOCALIZAÇÃO NO MAPA COM HISTÓRIA DO PONTO TURÍSTICO - TRILHA DO TROPEIRO	TIPO 4 - 01 UNI
PLACA 42 - SUPORTE E	CACHOEIRA DO CASSUNUNGA →; TRILHA DO TROPEIRO →	TIPO 1 - 02 UNI
PLACA 43 - SUPORTE B	MAPA DA CIDADE - INDICAÇÃO DE LOCALIZAÇÃO NO MAPA COM HISTÓRIA DO PONTO TURÍSTICO - CACHOEIRA DO CASSUNUNGA	TIPO 4 - 01 UNI
PLACA 44 - SUPORTE E	CACHOEIRA DO LAGEADO ↑; TRILHA DO CAMBRAIA ↑; TRILHA DO ZIG-ZAG ↑	TIPO 1 - 03 UNI
PLACA 48 - SUPORTE E	TRILHA DO TROPEIRO →	TIPO 1 - 01 UNI
PLACA 64 - SUPORTE E	CACHOEIRA DO LAGEADO ↑; TRILHA DO CAMBRAIA ↑; TRILHA DO ZIG-ZAG ↑	TIPO 1 - 03 UNI
PLACA 65 - SUPORTE E	CACHOEIRA DO LAGEADO ↑; TRILHA DO TROPEIRO ↑;	TIPO 1 - 02 UNI
PLACA 70 - SUPORTE B	MAPA DA CIDADE - INDICAÇÃO DE LOCALIZAÇÃO NO MAPA COM HISTÓRIA DO PONTO TURÍSTICO - TRILHA DO TROPEIRO	TIPO 4 - 01 UNI
PLACA 74 - SUPORTE E	CACHOEIRA DO CASSUNUNGA ←	TIPO 1 - 01 UNI
PLACA 90 - SUPORTE E	SÃO BENTO DO SAPUCAÍ →; CACHOEIRA DO CASSUNUNGA ↑	TIPO 1 - 02 UNI
PLACA 91 - SUPORTE E	SÃO BENTO DO SAPUCAÍ ←; CACHOEIRA DO LAGEADO ↑; CAMPOS DO JORDÃO ↑;	TIPO 1 - 03 UNI
PLACA 92 - SUPORTE E	CACHOEIRA DO CASSUNUNGA ←	TIPO 1 - 01 UNI
PLACA 100 - SUPORTE E	TRILHA DO TROPEIRO →; CENTRO ↑; CACHOEIRA DO LAGEADO ↑	TIPO 1 - 03 UNI
PLACA 101 - SUPORTE E	TRILHA DO TROPEIRO →; CACHOEIRA DO CASSUNUNGA ↑	TIPO 1 - 02 UNI
PLACA 102 - SUPORTE E	TRILHA DO TROPEIRO →	TIPO 1 - 01 UNI



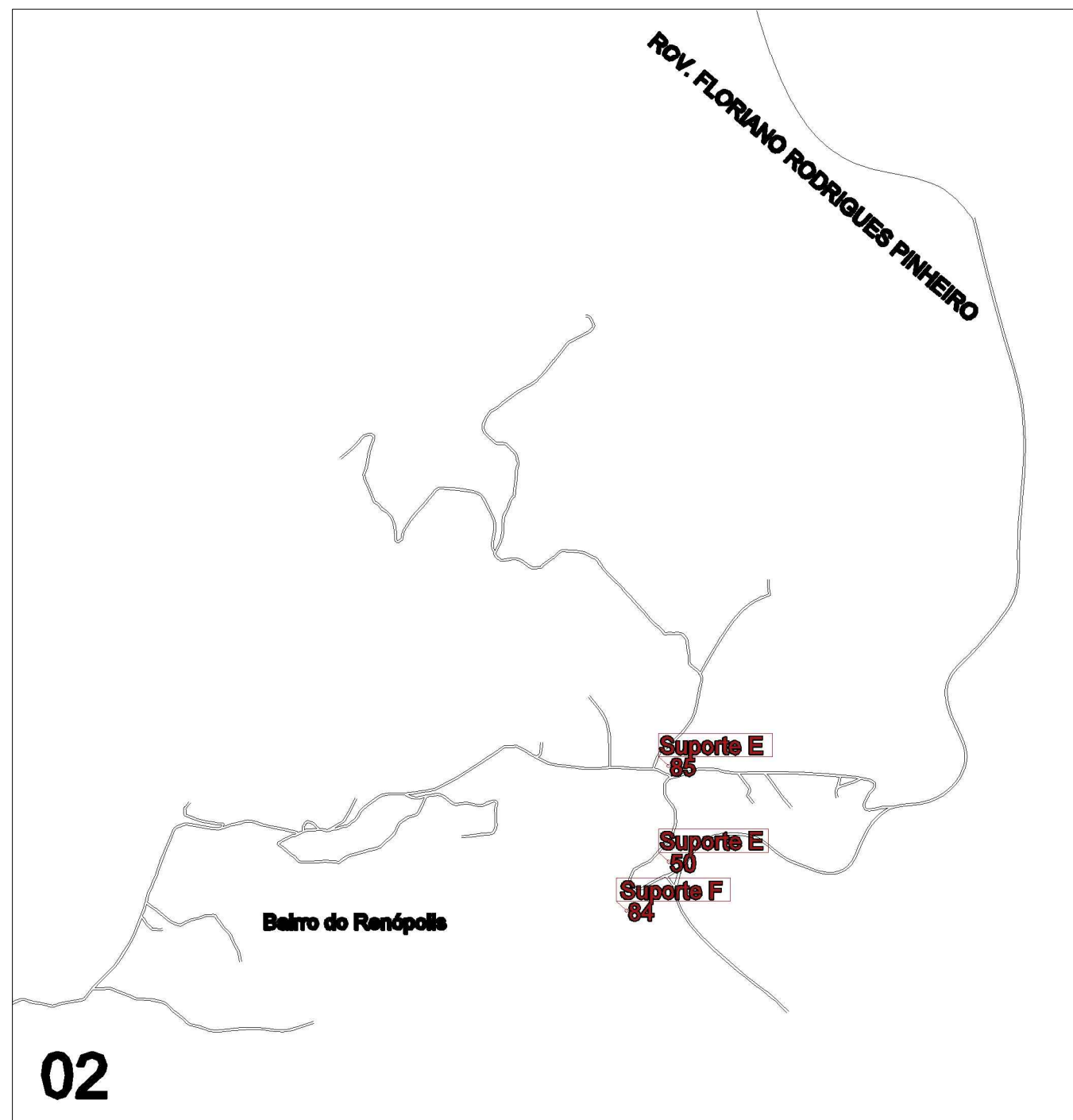
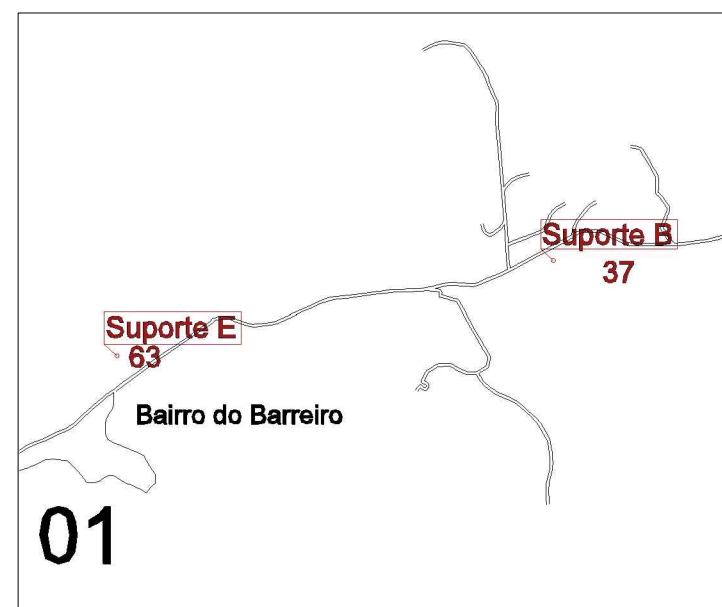
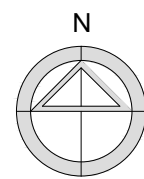
02	PLACA 33 - SUPORTE E	TRILHA DO CAMBRAIA ←	TIPO 1 - 01 UNI	
	PLACA 34 - SUPORTE E	CACHOEIRA DO LAGEADO →; TRILHA DO ZIG-ZAG →; TRILHA DO CAMBRAIA ←	TIPO 1 - 03 UNI	
	PLACA 35 - SUPORTE E	CACHOEIRA DO LAGEADO ↑; TRILHA DO ZIG-ZAG →;	TIPO 1 - 02 UNI	
	PLACA 36 - SUPORTE B	MAPA DA CIDADE - INDICAÇÃO DE LOCALIZAÇÃO NO MAPA COM HISTÓRIA DO PONTO TURÍSTICO - CACHOEIRA DO LAGEADO	TIPO 4 - 01 UNI	
	PLACA 45 - SUPORTE E	CACHOEIRA DO LAGEADO ↑; TRILHA DO ZIG-ZAG ↑;	TIPO 1 - 03 UNI	
	PLACA 46 - SUPORTE B	MAPA DA CIDADE - INDICAÇÃO DE LOCALIZAÇÃO NO MAPA COM HISTÓRIA DO PONTO TURÍSTICO - TRILHA DO ZIG-ZAG	TIPO 4 - 01 UNI	
	PLACA 47 - SUPORTE B	MAPA DA CIDADE - INDICAÇÃO DE LOCALIZAÇÃO NO MAPA COM HISTÓRIA DO PONTO TURÍSTICO - TRILHA DO CAMBRAIA	TIPO 4 - 01 UNI	
	PLACA 66 - SUPORTE E	TRILHA DO ZIG-ZAG ↑	TIPO 1 - 01 UNI	
	PLACA 71 - SUPORTE B	MAPA DA CIDADE - INDICAÇÃO DE LOCALIZAÇÃO NO MAPA COM HISTÓRIA DO PONTO TURÍSTICO - TRILHA DO CAMBRAIA	TIPO 4 - 01 UNI	
	PLACA 87 - SUPORTE E	CACHOEIRA DO LAGEADO →; TRILHA DO ZIG-ZAG →;	TIPO 1 - 03 UNI	
	PLACA 88 - SUPORTE E	TRILHA DO CAMBRAIA ↑	TIPO 1 - 01 UNI	
	PLACA 89 - SUPORTE E	BAIRRO DOS MELLO (CAMPOS DO JORDÃO) →; CACHOEIRA DO CASSUNUNGA ↑; TRILHA DO TROPEIRO ↑;	TIPO 1 - 03 UNI	
03	PLACA 99 - SUPORTE E	CENTRO →; TRILHA DO ZIG-ZAG ←	TIPO 1 - 02 UNI	
	PLACA 39 - SUPORTE E	CACHOEIRA DO LAGEADO →; TRILHA DO ZIG-ZAG →;	TIPO 1 - 04 UNI	
	PLACA 40 - SUPORTE E	TRILHA DO MATÃO ←; CENTRO ←; TRILHA DO CAMBRAIA →	TIPO 1 - 03 UNI	
	PLACA 49 - SUPORTE E	CACHOEIRA DO LAGEADO ←	TIPO 1 - 01 UNI	
	PLACA 53 - SUPORTE F	BEM VINDO A SANTO ANTONIO DO PINHAL; VOLTE SEMPRE	TIPO 3 - 02 UNI	
	PLACA 54 - SUPORTE A	CACHOEIRA DO LAGEADO ↑; TRILHA DO TROPEIRO ↑;	TIPO 1 - 03 UNI	
	PLACA 67 - SUPORTE E	CACHOEIRA DO LAGEADO →; TRILHA DO ZIG-ZAG →;	TIPO 1 - 03 UNI	
	PLACA 68 - SUPORTE E	TRILHA DO MATÃO →; CENTRO →	TIPO 1 - 02 UNI	
	PLACA 73 - SUPORTE E	CACHOEIRA DO LAGEADO ↑; CACHOEIRA DO CASSUNUNGA ↑	TIPO 1 - 02 UNI	
	PLACA 93 - SUPORTE A	CENTRO ↑; PRAÇA VILA DE FÁTIMA ↑;	TIPO 1 - 03 UNI	
	04	PLACA 29 - SUPORTE E	CACHOEIRA DO LAGEADO ↑ →; TRILHA DO ZIG-ZAG ↑ →;	TIPO 1 - 04 UNI
		PLACA 30 - SUPORTE E	TRILHA DO MATÃO →; ESTRADA DAS CEREJEIRAS ↑	TIPO 1 - 03 UNI
PLACA 31 - SUPORTE B		MAPA DA CIDADE - INDICAÇÃO DE LOCALIZAÇÃO NO MAPA COM HISTÓRIA DO PONTO TURÍSTICO - TRILHA DO MATÃO	TIPO 4 - 01 UNI	
PLACA 32 - SUPORTE E		CACHOEIRA DO LAGEADO →; TRILHA DO CAMBRAIA →;	TIPO 1 - 04 UNI	
PLACA 69 - SUPORTE E		TRILHA DO MATÃO →;	TIPO 1 - 04 UNI	
PLACA 72 - SUPORTE B		CACHOEIRA DO LAGEADO ↑; TRILHA DO CAMBRAIA ↑;	TIPO 1 - 04 UNI	
PLACA 86 - SUPORTE E		TRILHA DO ZIG-ZAG ↑; TRILHA DO TROPEIRO ↑	TIPO 1 - 04 UNI	
PLACA 29 - SUPORTE E		MAPA DA CIDADE - INDICAÇÃO DE LOCALIZAÇÃO NO MAPA COM HISTÓRIA DO PONTO TURÍSTICO - TRILHA DO MATÃO	TIPO 4 - 01 UNI	
PLACA 30 - SUPORTE E	CACHOEIRA DO LAGEADO →; TRILHA DO CAMBRAIA →;	TIPO 1 - 03 UNI		
PLACA 31 - SUPORTE B	MAPA DA CIDADE - INDICAÇÃO DE LOCALIZAÇÃO NO MAPA COM HISTÓRIA DO PONTO TURÍSTICO - TRILHA DO MATÃO	TIPO 4 - 01 UNI		
PLACA 32 - SUPORTE E	CACHOEIRA DO LAGEADO →; TRILHA DO CAMBRAIA →;	TIPO 1 - 04 UNI		
PLACA 69 - SUPORTE E	TRILHA DO MATÃO →;	TIPO 1 - 04 UNI		
PLACA 72 - SUPORTE B	CACHOEIRA DO LAGEADO ↑; TRILHA DO CAMBRAIA ↑;	TIPO 1 - 04 UNI		
PLACA 86 - SUPORTE E	TRILHA DO ZIG-ZAG ↑; TRILHA DO TROPEIRO ↑	TIPO 1 - 04 UNI		



## Prefeitura do Município de Santo Antônio do Pinhal

Obra			
<h3>Projeto de Sinalização Turística</h3>			
Local	Santo Antônio do Pinhal - São Paulo		
Projeto	Localização do Trecho 05		
Administração	<p style="text-align: center;">Clodomiro Correia de Toledo Junior Prefeitura Municipal</p>		
Autor do projeto	<p style="text-align: center;">Arq. Benedito Antunes de Andrade Junior CAU A9685-7 - RRT 7014416 / 7014443</p>		
Data	Escala	Revisão	Folha
Julho/2018	Sem escala	01	11/141





## Prefeitura do Município de Santo Antônio do Pinhal

Obra

### Projeto de Sinalização Turística

Local

Santo Antônio do Pinhal - São Paulo

Projeto

Trecho 06

Administração

Clodomiro Correia de Toledo Junior  
Prefeitura Municipal

Autor do projeto

Arq. Benedito Antunes de Andrade Junior  
CAU A9685-7 - RRT 7014416 / 7014443

Data

Julho/2018

Escala

Sem escala

Revisão

01

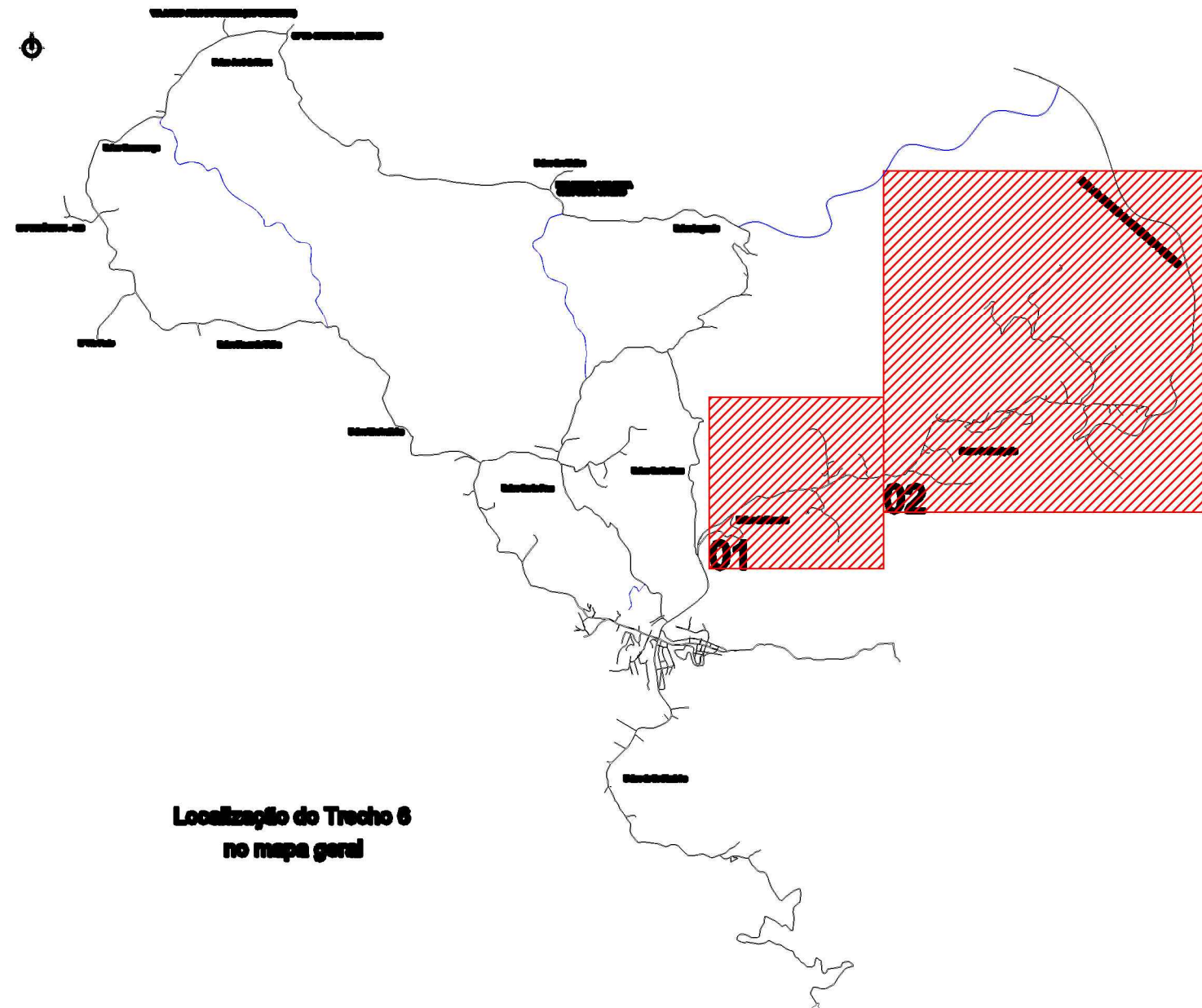
Folha

12/141


TIPO DE SUPORTE	QTIDADE DE SUPORTE	TIPO DE PLACA	QTIDADE DE PLACA
SUPORTE B	01	TIPO 1	04
SUPORTE E	03	TIPO 3	02
SUPORTE F	01	TIPO 4	01

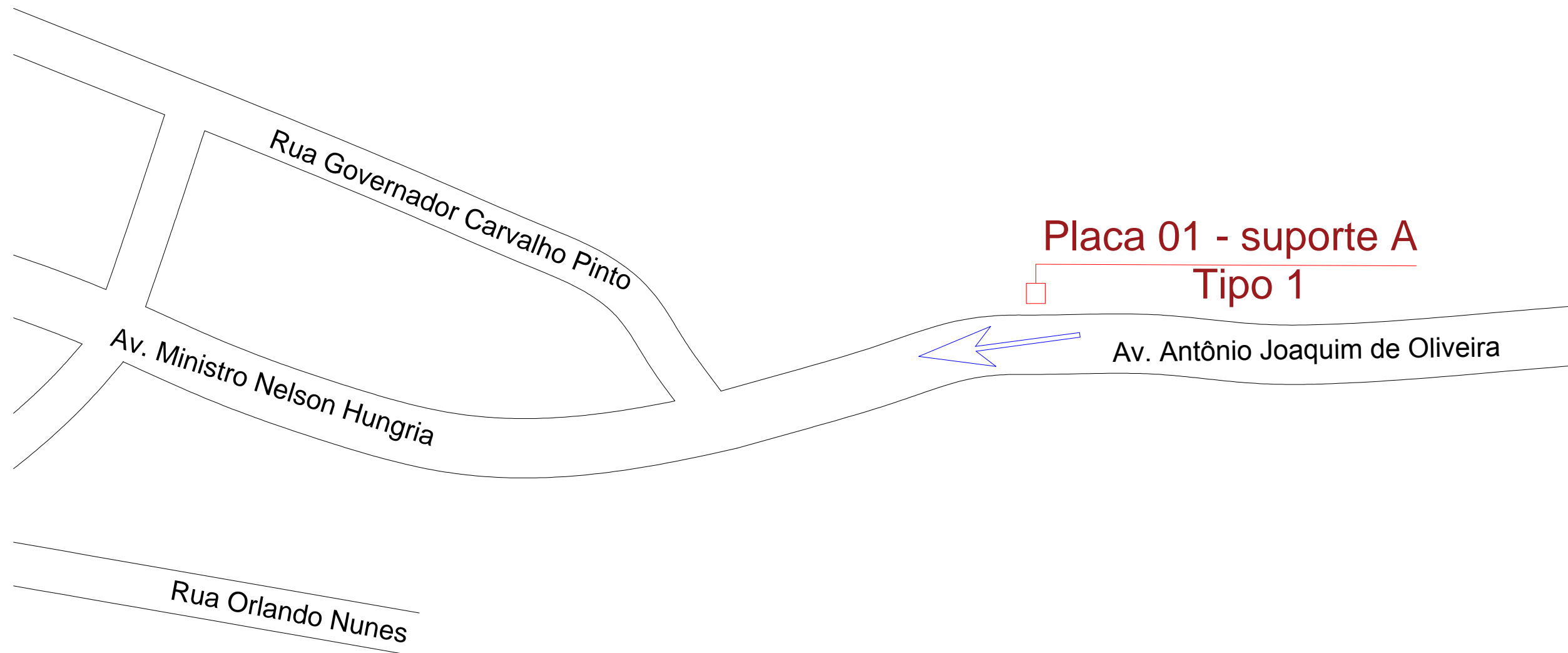
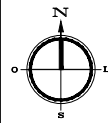
**LEGENDA**

DESCRIÇÃO	INDICAÇÕES NAS PLACAS	QTIDADE PLACA
PLACA 37 - SUPORTE B	MAPA DA CIDADE - INDICAÇÃO DE LOCALIZAÇÃO NO MAPA COM HISTORIA DO PONTO TURÍSTICO - ESTRADA DAS CEREJEIRAS	TIPO 4 - 01 UNI
PLACA 50 - SUPORTE E	ESTRADA DAS CEREJEIRAS ↓	TIPO 1 - 01 UNI
PLACA 63 - SUPORTE E	ESTRADA DAS CEREJEIRAS ↓	TIPO 1 - 01 UNI
PLACA 84 - SUPORTE F	BEM VINDO À SANTO ANTÔNIO DO PINHAL; VOLTE SEMPRE;	TIPO 3 - 02 UNI
PLACA 85 - SUPORTE E	CENTRO ↓ ; CAMPOS DO JORDÃO →	TIPO 1 - 02 UNI



**Localização do Trecho 06  
no mapa geral**

 <b>Prefeitura do Município de Santo Antônio do Pinhal</b>			
Obra <b>Projeto de Sinalização Turística</b>			
Local Santo Antônio do Pinhal - São Paulo		Projeto Localização do Trecho 06	
Administração  Clodomiro Correia de Toledo Junior Prefeitura Municipal		Autor do projeto  Arq. Benedito Antunes de Andrade Junior CAU A9685-7 - RRT 7014416 / 7014443	
Data Julho/2018	Escala Sem escala	Revisão 01	Folha 13/141



**Placa 01 - suporte A  
Tipo 1**

Av. Antônio Joaquim de Oliveira



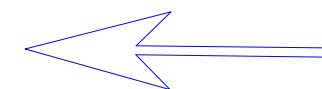
**PONTO DE  
INSTALAÇÃO**

**PLACA 1  
TIPO 1**

**PICO AGUDO ↑**

**FONTE SANTO  
ANTÔNIO ↑**

**FONTE SANTO  
ESTEVÃO ↑**



Sentido vista da placa

**Uso: Veículos**  
**Local: Trecho 1**  
**Suporte: A**  
**Tipo: 1**  
**Quantidade: 3**



**Prefeitura do Município de  
Santo Antônio do Pinhal**

Obra

**Projeto de Sinalização Turística**

Local

Santo Antônio do Pinhal - São Paulo

Projeto

Localização da Placa 01  
(Trecho 01)

Administração

Clodomiro Correia de Toledo Junior  
Prefeitura Municipal

Autor do projeto

Arq. Benedito Antunes de Andrade Junior  
CAU A9685-7 - RRT 7014416 / 7014443

Data

Julho/2018

Escala

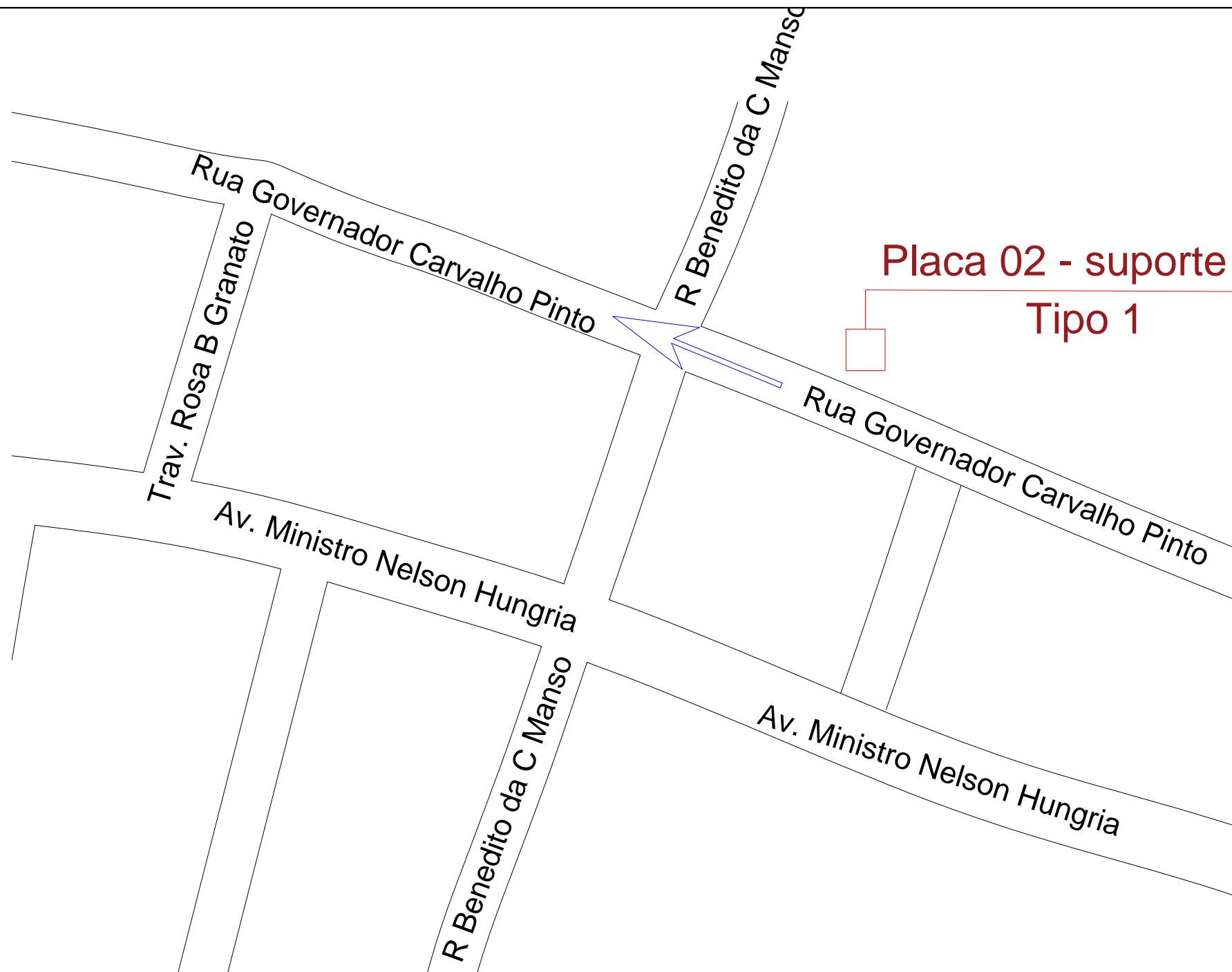
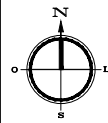
Sem escala

Revisão

01

Folha

25/141



**Placa 02 - suporte A  
Tipo 1**




**PONTO DE  
INSTALAÇÃO**

**PLACA 2  
TIPO 1**

**PICO AGUDO ↑**

**FONTE SANTO  
ANTÔNIO ↑**

**FONTE SANTO  
ESTEVÃO →**



Sentido vista da placa

**Uso: Veículos**  
**Local: Trecho 1**  
**Suporte: A**  
**Tipo: 1**  
**Quantidade: 3**



**Prefeitura do Município de  
Santo Antônio do Pinhal**

Obra

**Projeto de Sinalização Turística**

Local

Santo Antônio do Pinhal - São Paulo

Projeto

Localização da Placa 02  
(Trecho 01)

Administração

Clodomiro Correia de Toledo Junior  
Prefeitura Municipal

Autor do projeto

Arq. Benedito Antunes de Andrade Junior  
CAU A9685-7 - RRT 7014416 / 7014443

Data

Julho/2018

Escala

Sem escala

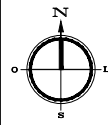
Revisão

01

Folha

26/141





**Placa 03 - suporte B  
Tipo 4**



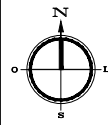
**PLACA 3  
TIPO 4**



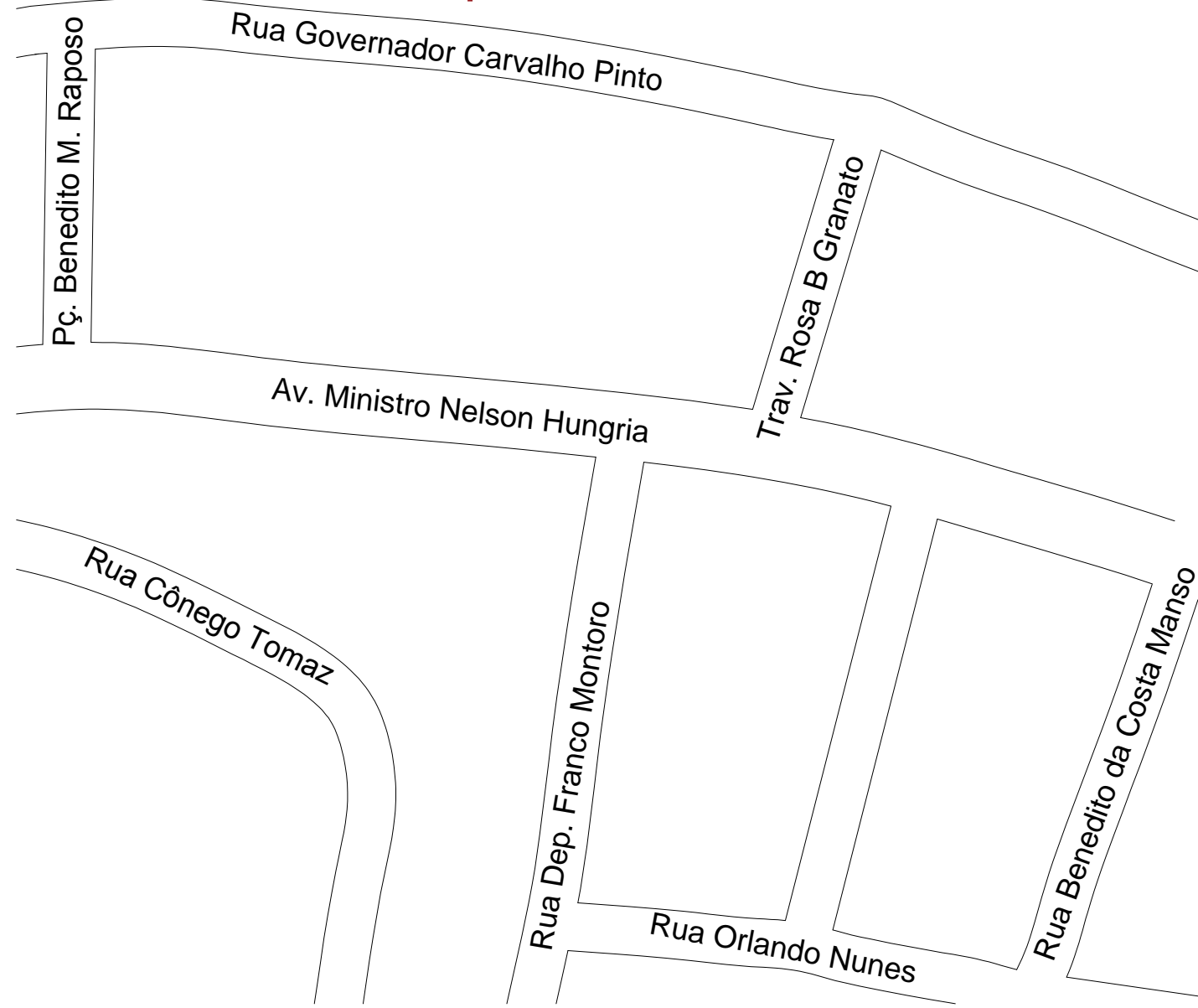
**Uso: Pedestres  
Local: Trecho 1  
Suporte: B  
Tipo: 4  
Quantidade: 1**

			
<b>Prefeitura do Município de Santo Antônio do Pinhal</b>			
Obra			
<b>Projeto de Sinalização Turística</b>			
Local	Projeto		
Santo Antônio do Pinhal - São Paulo	Localização da Placa 03 (Trecho 01)		
Administração	Autor do projeto		
Clodomiro Correia de Toledo Junior Prefeitura Municipal	Arq. Benedito Antunes de Andrade Junior CAU A9685-7 - RRT 7014416 / 7014443		
Data	Escala	Revisão	Folha
Julho/2018	Sem escala	01	27/141





# Placa 04 - suporte B Tipo 4



## PLACA 4 TIPO 4



Uso: Pedestres  
Local: Trecho 1  
Suporte: B  
Tipo: 4  
Quantidade: 1

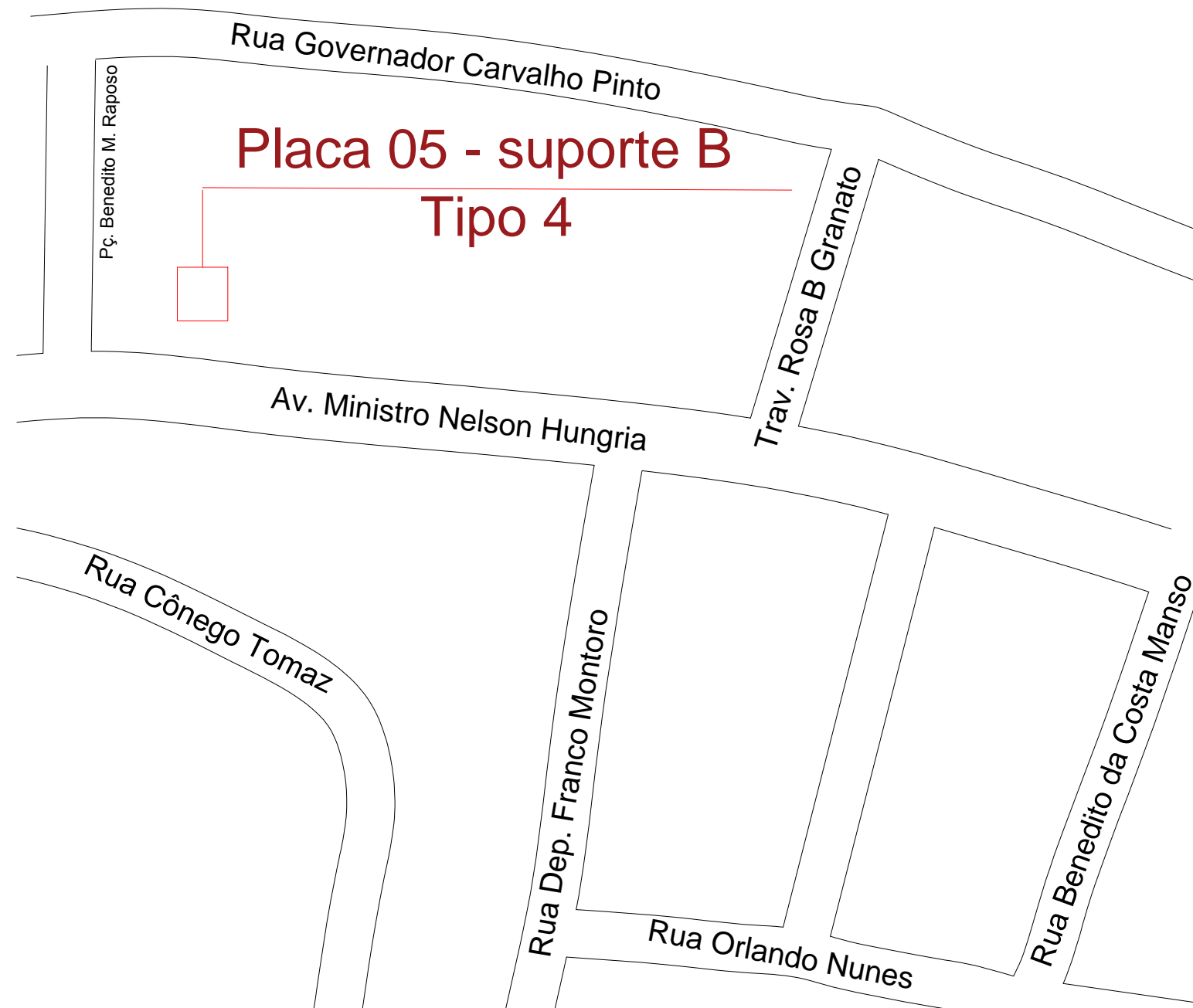
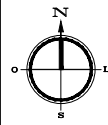


## Prefeitura do Município de Santo Antônio do Pinhal

Obra

### Projeto de Sinalização Turística

Local	Santo Antônio do Pinhal - São Paulo	Projeto	Localização da Placa 04 (Trecho 01)
Administração	Clodomiro Correia de Toledo Junior Prefeitura Municipal	Autor do projeto	Arq. Benedito Antunes de Andrade Junior CAU A9685-7 - RRT 7014416 / 7014443
Data	Julho/2018	Escala	Sem escala
Revisão	01	Folha	28/141



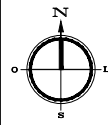
**PLACA 5  
TIPO 4**



**Uso: Pedestres**  
**Local: Trecho 1**  
**Suporte: B**  
**Tipo: 4**  
**Quantidade: 1**

 <b>Prefeitura do Município de Santo Antônio do Pinhal</b>			
Obra			
<b>Projeto de Sinalização Turística</b>			
Local		Projeto	
Santo Antônio do Pinhal - São Paulo		Localização da Placa 05 (Trecho 01)	
Administração		Autor do projeto	
Clodomiro Correia de Toledo Junior Prefeitura Municipal		Arq. Benedito Antunes de Andrade Junior CAU A9685-7 - RRT 7014416 / 7014443	
Data	Escala	Revisão	Folha
Julho/2018	Sem escala	01	29/141





**Placa 06 - suporte A  
Tipo 1**



**PONTO DE  
INSTALAÇÃO**


**PLACA 6  
TIPO 1**

MIRANTE NOSSA  
SENHORA  
AUXILIADORA ↑

ESTAÇÃO  
EUGÊNIO  
LEFÉVRE ↑

MIRANTE DO  
CRUZEIRO →

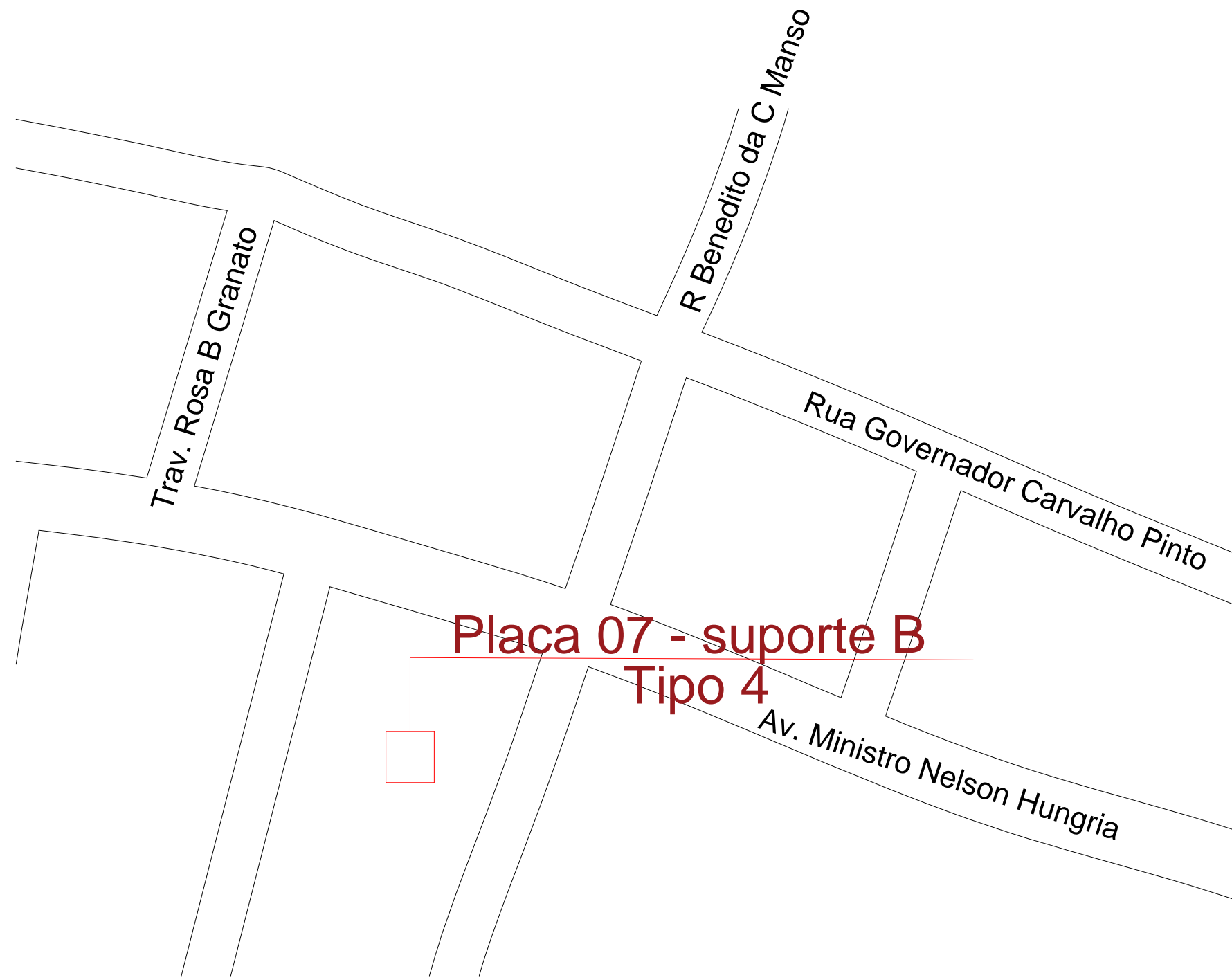
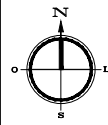
FONTE SANTO  
ESTEVIÃO ←



Sentido vista da placa

**Uso: Veículos**  
**Local: Trecho 1**  
**Suporte: A**  
**Tipo: 1**  
**Quantidade: 4**

 <b>Prefeitura do Município de Santo Antônio do Pinhal</b>			
<b>Projeto de Sinalização Turística</b>			
Obra		Projeto	
Local		Localização da Placa 06 (Trecho 01)	
Administração		Autor do projeto	
Clodomiro Correia de Toledo Junior Prefeitura Municipal		Arq. Benedito Antunes de Andrade Junior CAU A9685-7 - RRT 7014416 / 7014443	
Data	Escala	Revisão	Folha
Julho/2018	Sem escala	01	30/141




**Placa 07 - suporte B  
Tipo 4**

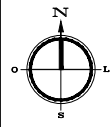


**PLACA 7  
TIPO 4**



**Uso: Veículos  
Local: Trecho 1  
Suporte: B  
Tipo: 4  
Quantidade: 1**

 <b>Prefeitura do Município de Santo Antônio do Pinhal</b>			
<b>Projeto de Sinalização Turística</b>			
Obra		Projeto	
Local		Localização da Placa 07 (Trecho 01)	
Administração		Autor do projeto	
Data		Revisão	
Escala		Folha	
Santo Antônio do Pinhal - São Paulo		Arq. Benedito Antunes de Andrade Junior CAU A9685-7 - RRT 7014416 / 7014443	
Clodomiro Correia de Toledo Junior Prefeitura Municipal		01	
Julho/2018		Sem escala	
Quantidade: 1		31/141	



**Placa 08 - suporte A**  
**Tipo 1**



**PLACA 8**  
**TIPO 1**

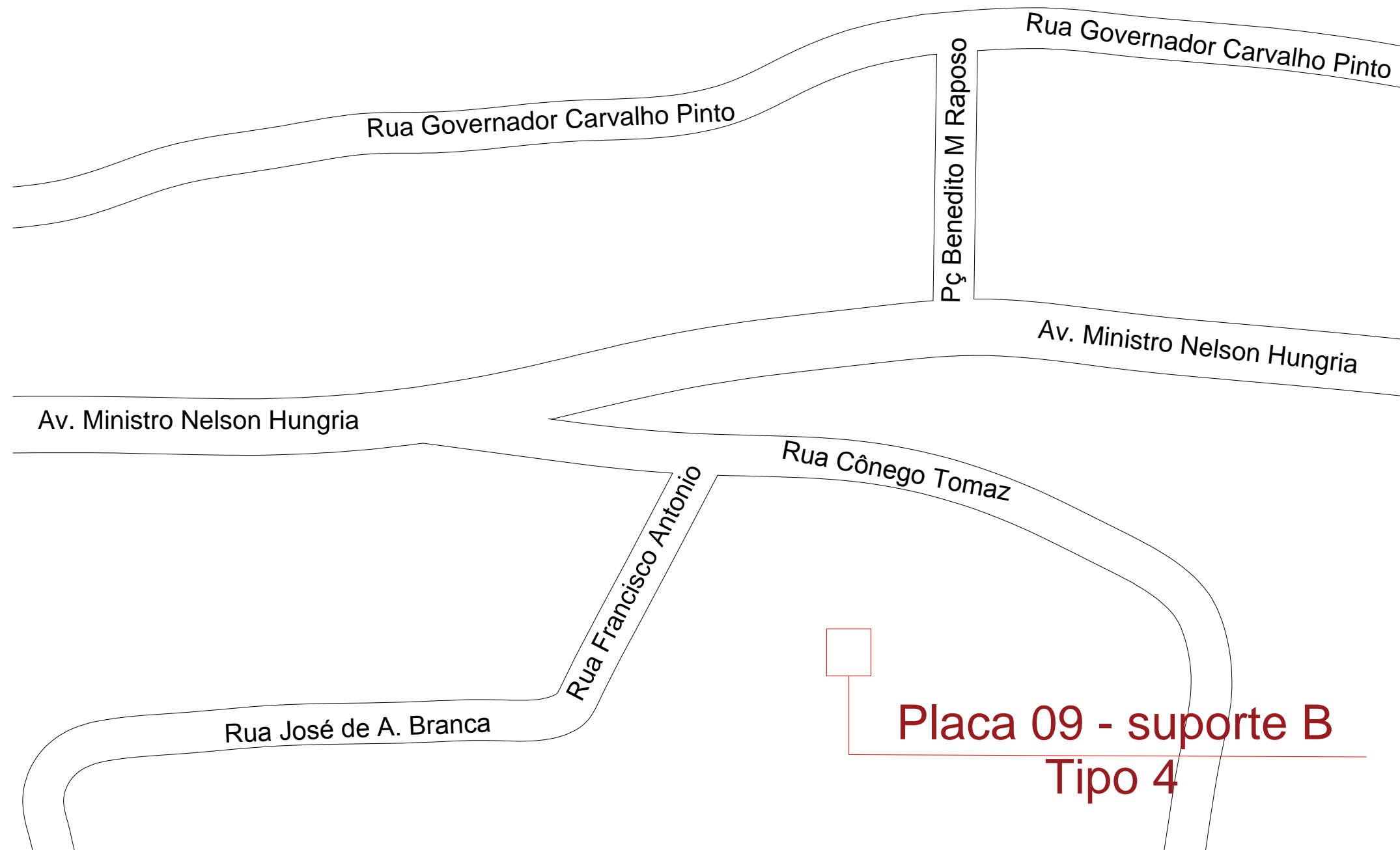
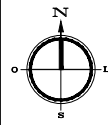


Sentido vista da placa

**Uso: Veículos**  
**Local: Trecho 1**  
**Suporte: A**  
**Tipo: 1**  
**Quantidade: 1**

 <b>Prefeitura do Município de Santo Antônio do Pinhal</b>			
<b>Projeto de Sinalização Turística</b>			
Obra		Projeto	
Local		Localização da Placa 08 (Trecho 01)	
Administração		Autor do projeto	
Clodomiro Correia de Toledo Junior Prefeitura Municipal		Arq. Benedito Antunes de Andrade Junior CAU A9685-7 - RRT 7014416 / 7014443	
Data	Escala	Revisão	Folha
Julho/2018	Sem escala	01	32/141





**Placa 09 - suporte B  
Tipo 4**




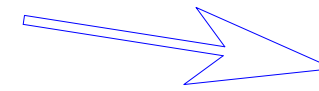
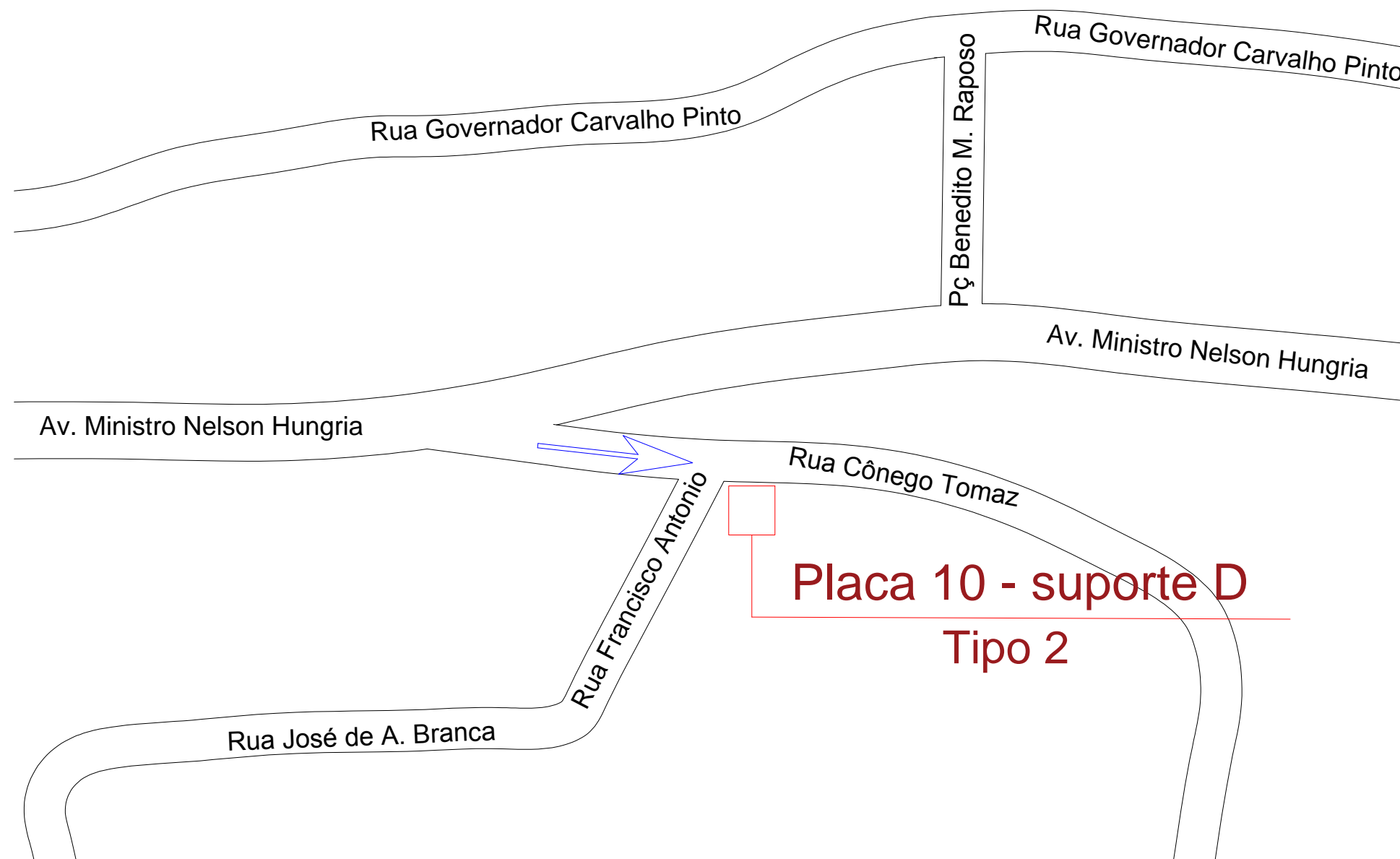
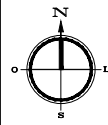
**PONTO DE  
INSTALAÇÃO**

**PLACA 9  
TIPO 4**



**Uso: Pedestres  
Local: Trecho 1  
Suporte: B  
Tipo: 4  
Quantidade: 1**

 <b>Prefeitura do Município de Santo Antônio do Pinhal</b>			
Obra			
<b>Projeto de Sinalização Turística</b>			
Local	Santo Antônio do Pinhal - São Paulo		Projeto
			Localização da Placa 09 (Trecho 01)
Administração	Clodomiro Correia de Toledo Junior Prefeitura Municipal		Autor do projeto
			Arq. Benedito Antunes de Andrade Junior CAU A9685-7 - RRT 7014416 / 7014443
Data	Escala	Revisão	Folha
Julho/2018	Sem escala	01	33/141

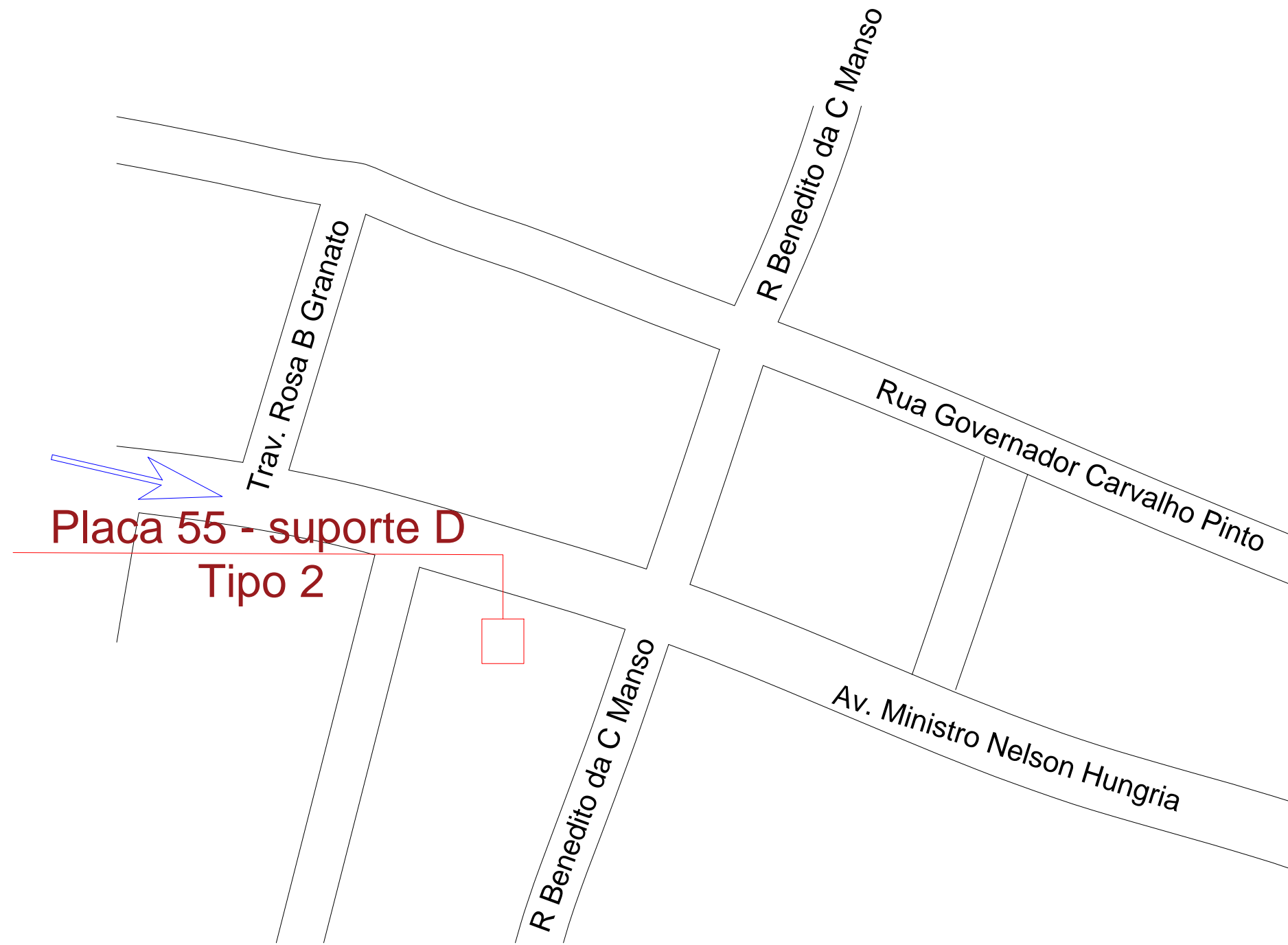
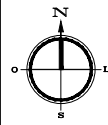


**PLACA 10  
TIPO 2**

MIRANTE DO  
CRUZEIRO À 100m

Uso: Pedestres  
Local: Trecho 1  
Suporte: D  
Tipo: 2  
Quantidade: 1

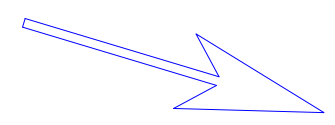
 <b>Prefeitura do Município de Santo Antônio do Pinhal</b>							
Obra <b>Projeto de Sinalização Turística</b>							
Local	Santo Antônio do Pinhal - São Paulo		Projeto	Localização da Placa 10 (Trecho 01)			
Administração	Clodomiro Correia de Toledo Junior Prefeitura Municipal		Autor do projeto	Arq. Benedito Antunes de Andrade Junior CAU A9685-7 - RRT 7014416 / 7014443			
Data	Julho/2018	Escala	Sem escala	Revisão	01	Folha	34/141



**PLACA 55  
TIPO 2**

- FONTE SÃO GERALDO**
- FONTE SANTO ANTÔNIO**
- FONTE SANTO ESTEVÃO**

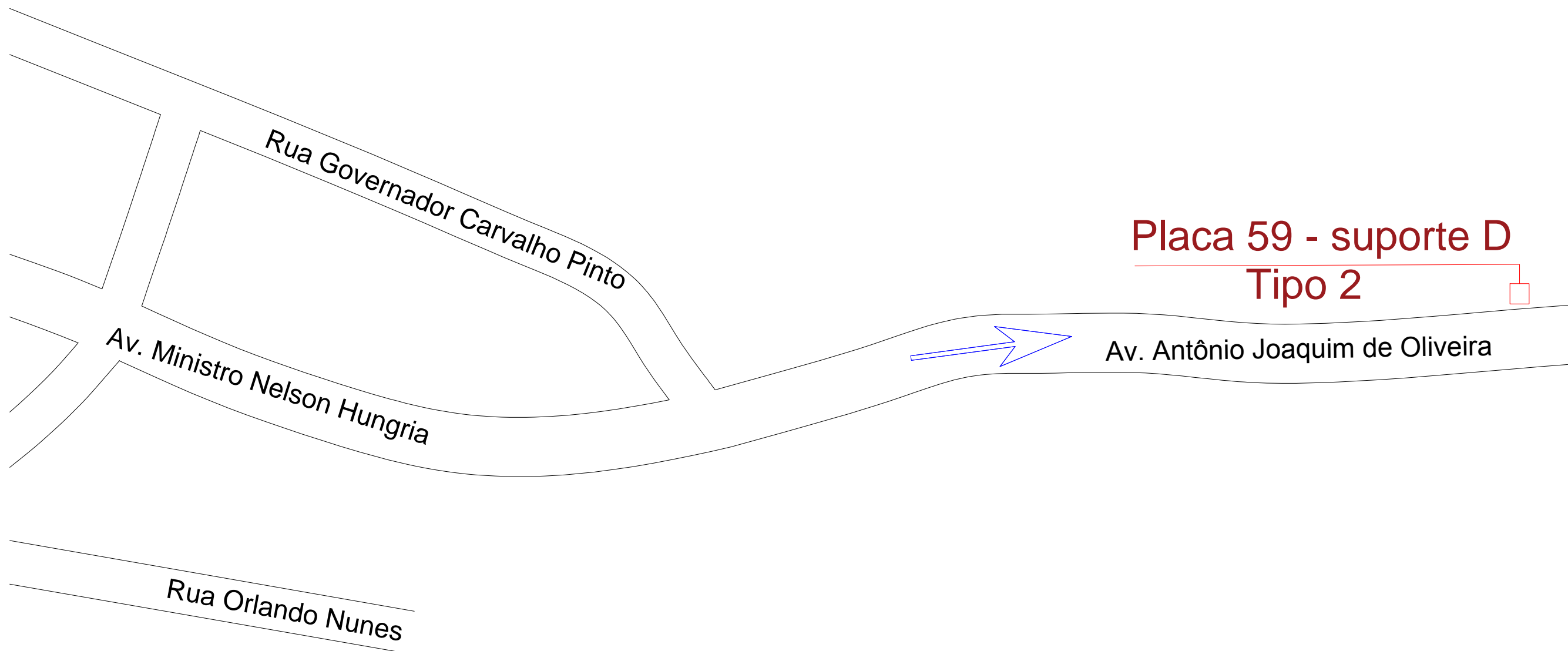
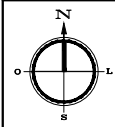
Uso: Pedestres  
 Local: Trecho 1  
 Suporte: D  
 Tipo: 2  
 Quantidade: 3



Sentido vista da placa

 <b>Prefeitura do Município de Santo Antônio do Pinhal</b>			
<b>Projeto de Sinalização Turística</b>			
Obra		Projeto	
Local		Localização da Placa 55 (Trecho 01)	
Administração		Autor do projeto	
Clodomiro Correia de Toledo Junior Prefeitura Municipal		Arq. Benedito Antunes de Andrade Junior CAU A9685-7 - RRT 7014416 / 7014443	
Data	Escala	Revisão	Folha
Julho/2018	Sem escala	01	35/141





## Placa 59 - suporte D Tipo 2

Av. Antônio Joaquim de Oliveira



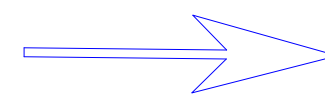
PONTO DE  
INSTALAÇÃO

### PLACA 59 TIPO 2

ESTAÇÃO EUGÊNIO  
LEFÈVRE ↑

MIRANTE NOSSA  
SENHORA AUXILIADORA ←

FONTE SÃO  
GERALDO ←



Sentido vista da placa

Uso: Pedestres  
Local: Trecho 1  
Suporte: D  
Tipo: 2  
Quantidade: 3



**Prefeitura do Município de  
Santo Antônio do Pinhal**

Obra

**Projeto de Sinalização Turística**

Local

Santo Antônio do Pinhal - São Paulo

Projeto

Localização da Placa 59  
(Trecho 01)

Administração

Clodomiro Correia de Toledo Junior  
Prefeitura Municipal

Autor do projeto

Arq. Benedito Antunes de Andrade Junior  
CAU A9685-7 - RRT 7014416 / 7014443

Data

Julho/2018

Escala

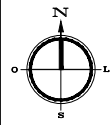
Sem escala

Revisão

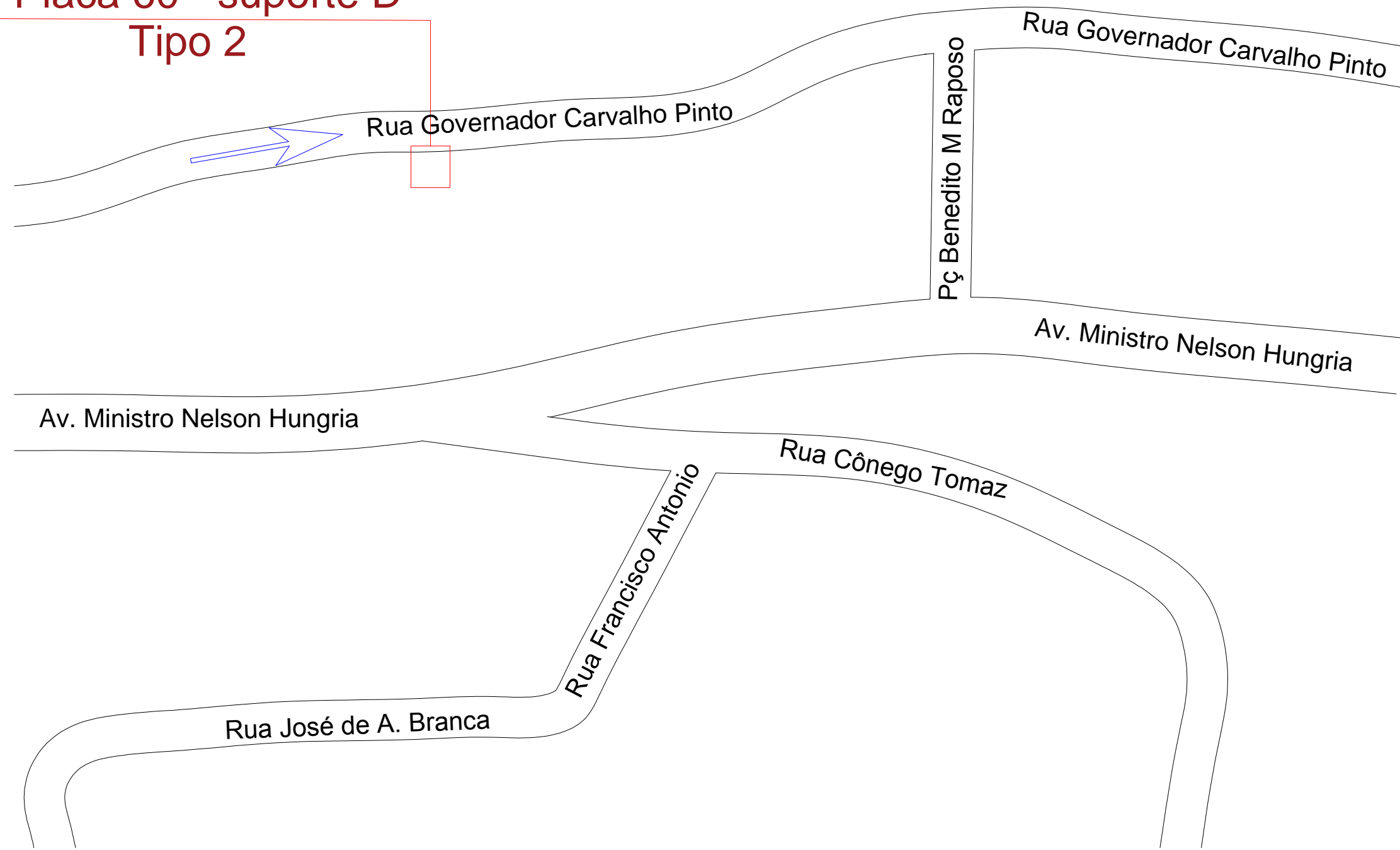
01

Folha

36/141



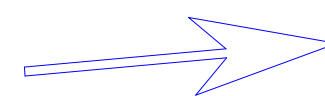
# Placa 60 - suporte D Tipo 2



## PLACA 60 TIPO 2


PRAÇA DO ARTESÃO ↑

FONTE SANTO ANTÔNIO ↑

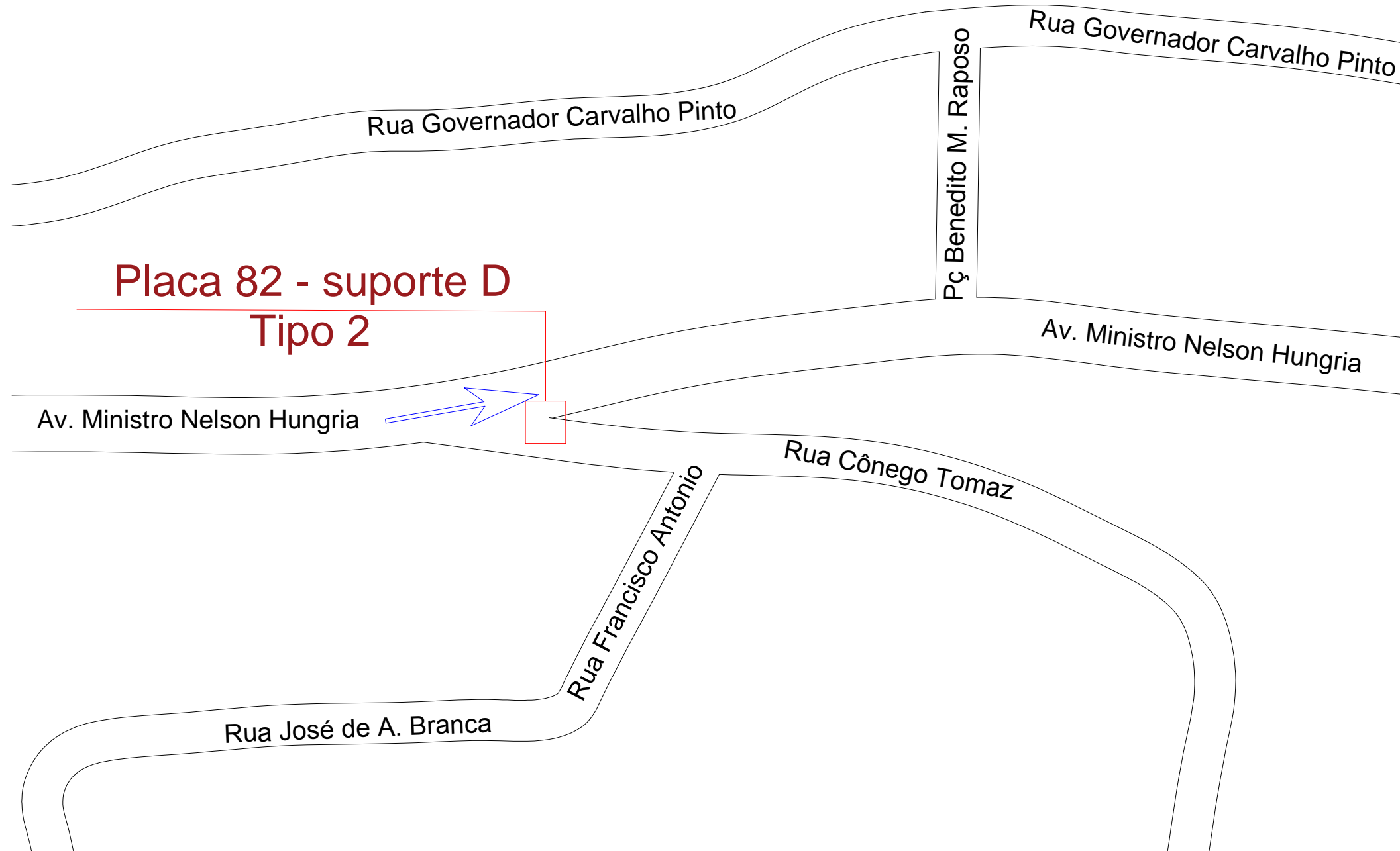
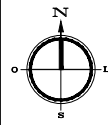


Sentido vista da placa

Uso: Pedestres  
 Local: Trecho 1  
 Suporte: D  
 Tipo: 2  
 Quantidade: 2

 <b>Prefeitura do Município de Santo Antônio do Pinhal</b>			
Obra <b>Projeto de Sinalização Turística</b>			
Local		Projeto	
Santo Antônio do Pinhal - São Paulo		Localização da Placa 60 (Trecho 01)	
Administração		Autor do projeto	
Clodomiro Correia de Toledo Junior Prefeitura Municipal		Arq. Benedito Antunes de Andrade Junior CAU A9685-7 - RRT 7014416 / 7014443	
Data	Escala	Revisão	Folha
Julho/2018	Sem escala	01	37/141





**Placa 82 - suporte D  
Tipo 2**

Av. Ministro Nelson Hungria



Pç Benedito M. Raposo

Rua Governador Carvalho Pinto

Av. Ministro Nelson Hungria

Rua Cônego Tomaz

Rua Francisco Antonio

Rua José de A. Branca



**PONTO DE  
INSTALAÇÃO**

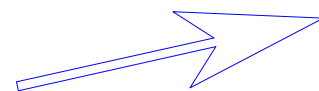
**PLACA 82  
TIPO 2**

MIRANTE DO  
CRUZEIRO →

FONTE SANTO  
ANTÔNIO ↑

PRAÇA DO  
ARTESÃO ↑

IGREJA  
MATRIZ ↑



Sentido vista da placa

Uso: Pedestres

Local: Trecho 1

Suporte: D

Tipo: 2

Quantidade: 4



**Prefeitura do Município de  
Santo Antônio do Pinhal**

Obra

**Projeto de Sinalização Turística**

Local

Santo Antônio do Pinhal - São Paulo

Projeto

Localização da Placa 82  
(Trecho 01)

Administração

Clodomiro Corrêia de Toledo Junior  
Prefeitura Municipal

Autor do projeto

Arq. Benedito Antunes de Andrade Junior  
CAU A9685-7 - RRT 7014416 / 7014443

Data

Julho/2018

Escala

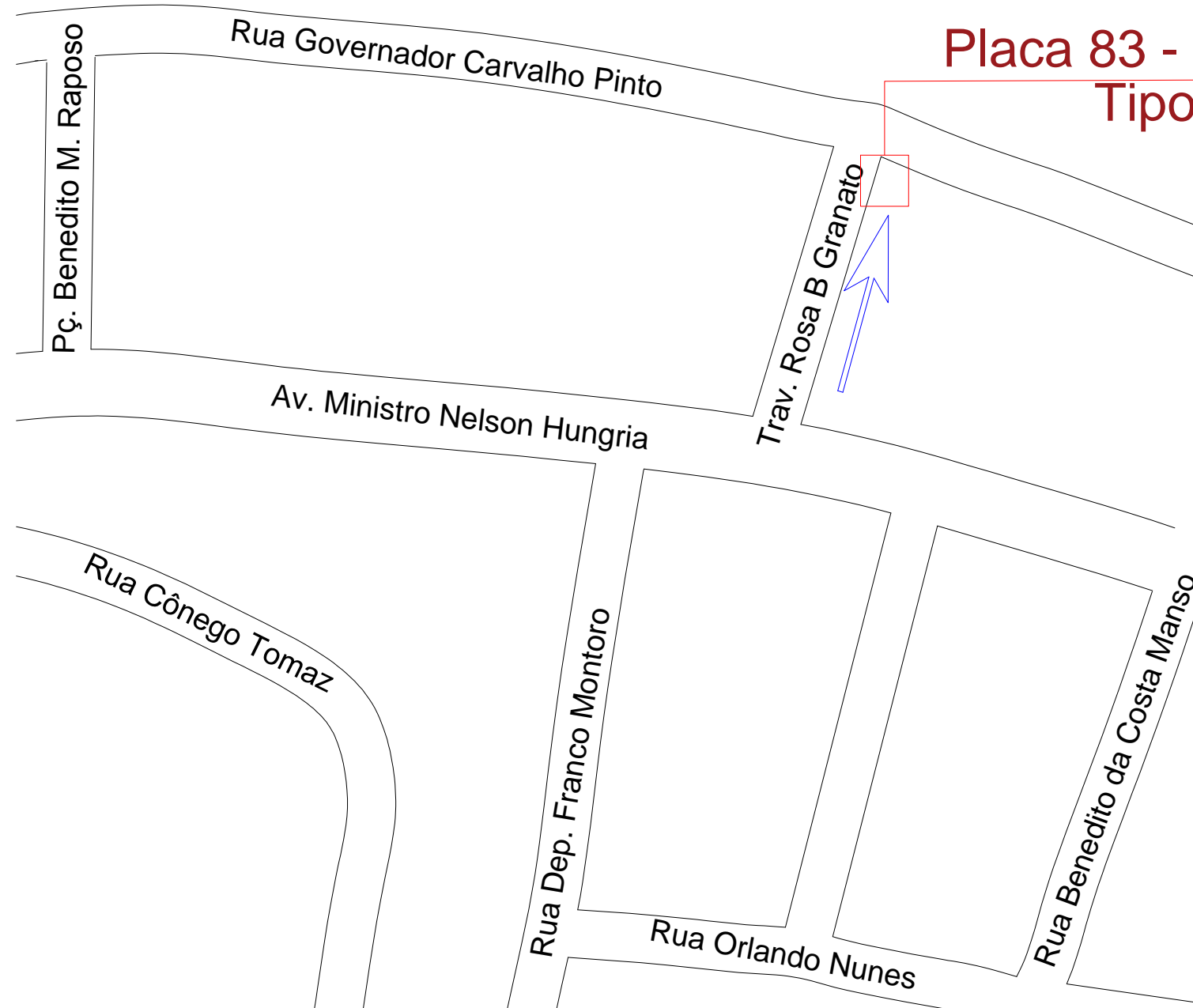
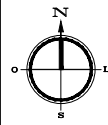
Sem escala

Revisão

01

Folha

38/141



**Placa 83 - suporte A  
Tipo 1**



**PLACA 83  
TIPO 1**

**PRAÇA DO  
ARTESÃO** ←

**FONTE SANTO  
ANTÔNIO** ←

Sentido vista da placa

**Uso: Veículos**  
**Local: Trecho 1**  
**Suporte: A**  
**Tipo: 1**  
**Quantidade: 2**

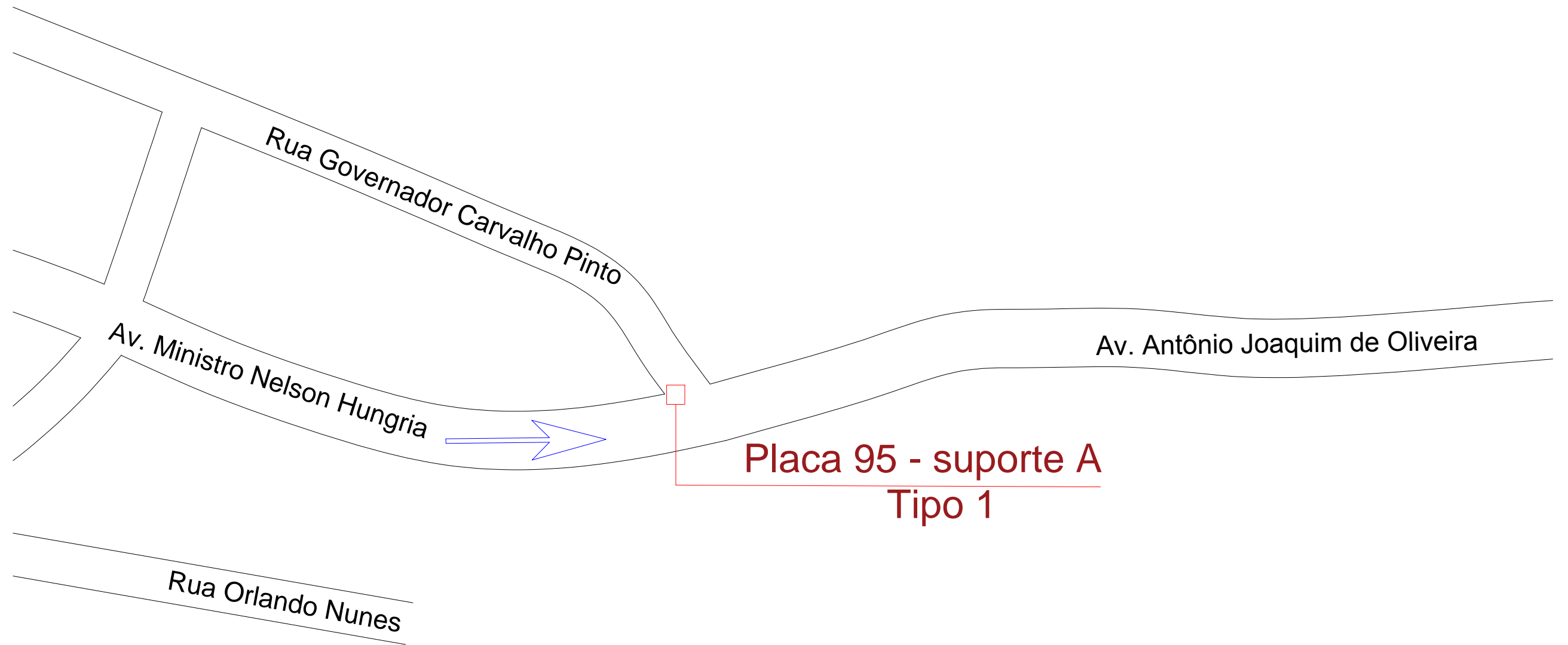
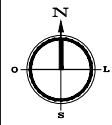


**Prefeitura do Município de  
Santo Antônio do Pinhal**

Obra

**Projeto de Sinalização Turística**

Local	Santo Antônio do Pinhal - São Paulo	Projeto	Localização da Placa 83 (Trecho 01)	
Administração	Clodomiro Correia de Toledo Junior Prefeitura Municipal	Autor do projeto	Arq. Benedito Antunes de Andrade Junior CAU A9685-7 - RRT 7014416 / 7014443	
Data	Julho/2018	Escala	Sem escala	Revisão
				Folha
			01	39/141



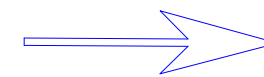
**PLACA 95  
TIPO 1**

ESTAÇÃO EUGÊNIO LEFÈVRE ↑

MIRANTE NOSSA SENHORA AUXILIADORA ↑

FONTE SÃO GERALDO ↑

PRAÇA DO ARTESÃO ←

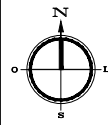


Sentido vista da placa

Uso: Veículos  
Local: Trecho 1  
Suporte: A  
Tipo: 1  
Quantidade: 4

 <b>Prefeitura do Município de Santo Antônio do Pinhal</b>			
<b>Projeto de Sinalização Turística</b>			
Obra		Projeto	
Local		Localização da Placa 95 (Trecho 01)	
Administração		Autor do projeto	
Clodomiro Correia de Toledo Junior Prefeitura Municipal		Arq. Benedito Antunes de Andrade Junior CAU A9685-7 - RRT 7014416 / 7014443	
Data	Escala	Revisão	Folha
Julho/2018	Sem escala	01	40/141





Totem Touchscreen



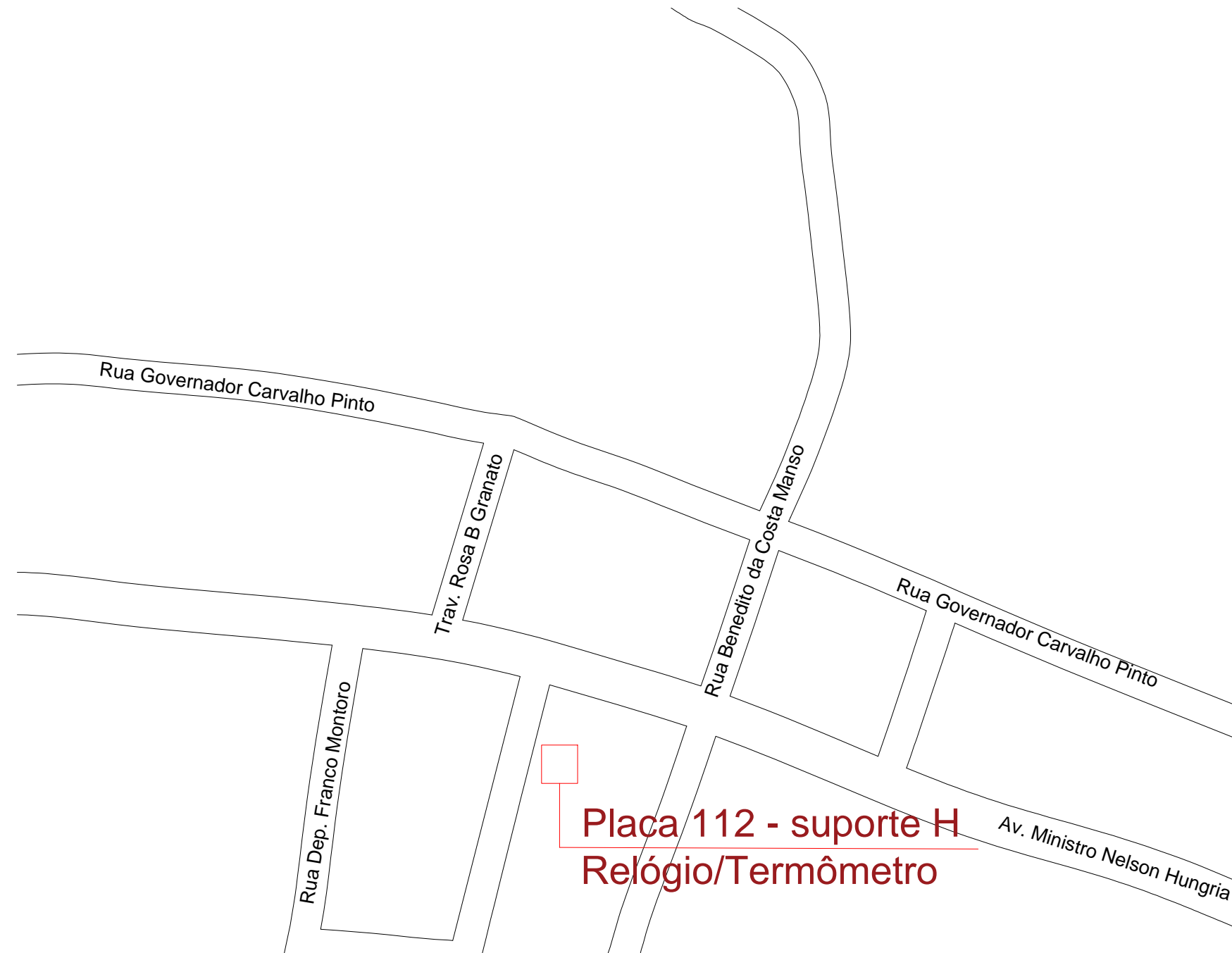
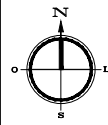
**Prefeitura do Município de Santo Antônio do Pinhal**

Obra

**Projeto de Sinalização Turística**

Local	Santo Antônio do Pinhal - São Paulo	Projeto	Localização da Placa 108 (Trecho 01)	
Administração	Clodomiro Correia de Toledo Junior Prefeitura Municipal	Autor do projeto	Arq. Benedito Antunes de Andrade Junior CAU A9685-7 - RRT 7014416 / 7014443	
Data	Julho/2018	Escala	Sem escala	Revisão
				01
				Folha
				41/141

Uso: Pedestres
Local: Trecho 1
Suporte: C
Tipo: Touch
Quantidade: 1



**Placa 112 - suporte H  
Relógio/Termômetro**



**Relógio/Termômetro  
Digital Urbano**

**Uso: Pedestres  
Local: Trecho 1  
Suporte: H  
Tipo: Relógio  
Quantidade: 1**

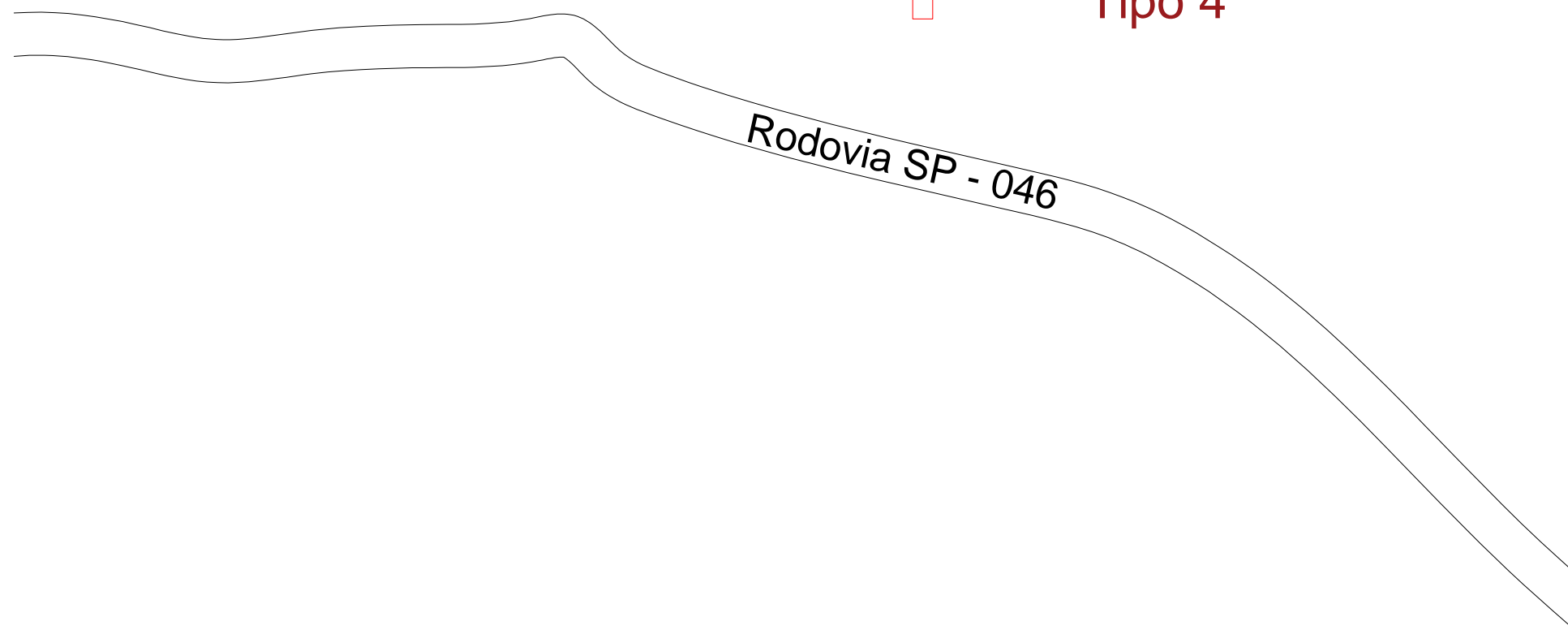
 <b>Prefeitura do Município de Santo Antônio do Pinhal</b>			
Obra			
<b>Projeto de Sinalização Turística</b>			
Local	Santo Antônio do Pinhal - São Paulo		Projeto
			Localização da Placa 112 (Trecho 01)
Administração	Clodomiro Correia de Toledo Junior Prefeitura Municipal		Autor do projeto
			Arq. Benedito Antunes de Andrade Junior CAU A9685-7 - RRT 7014416 / 7014443
Data	Escala	Revisão	Folha
Julho/2018	Sem escala	01	42/141






Fonte  
São Geraldo

Placa 18 - suporte B  
Tipo 4



Rodovia SP - 046



PONTO DE  
INSTALAÇÃO

PLACA 18  
TIPO 4



Uso: Pedestres  
Local: Trecho 2  
Suporte: B  
Tipo: 4  
Quantidade: 1



Prefeitura do Município de  
Santo Antônio do Pinhal

Obra

Projeto de Sinalização Turística

Local

Santo Antônio do Pinhal - São Paulo

Projeto

Localização da Placa 18  
(Trecho 02)

Administração

Clodomiro Correia de Toledo Junior  
Prefeitura Municipal

Autor do projeto

Arq. Benedito Antunes de Andrade Junior  
CAU A9685-7 - RRT 7014416 / 7014443

Data

Julho/2018

Escala


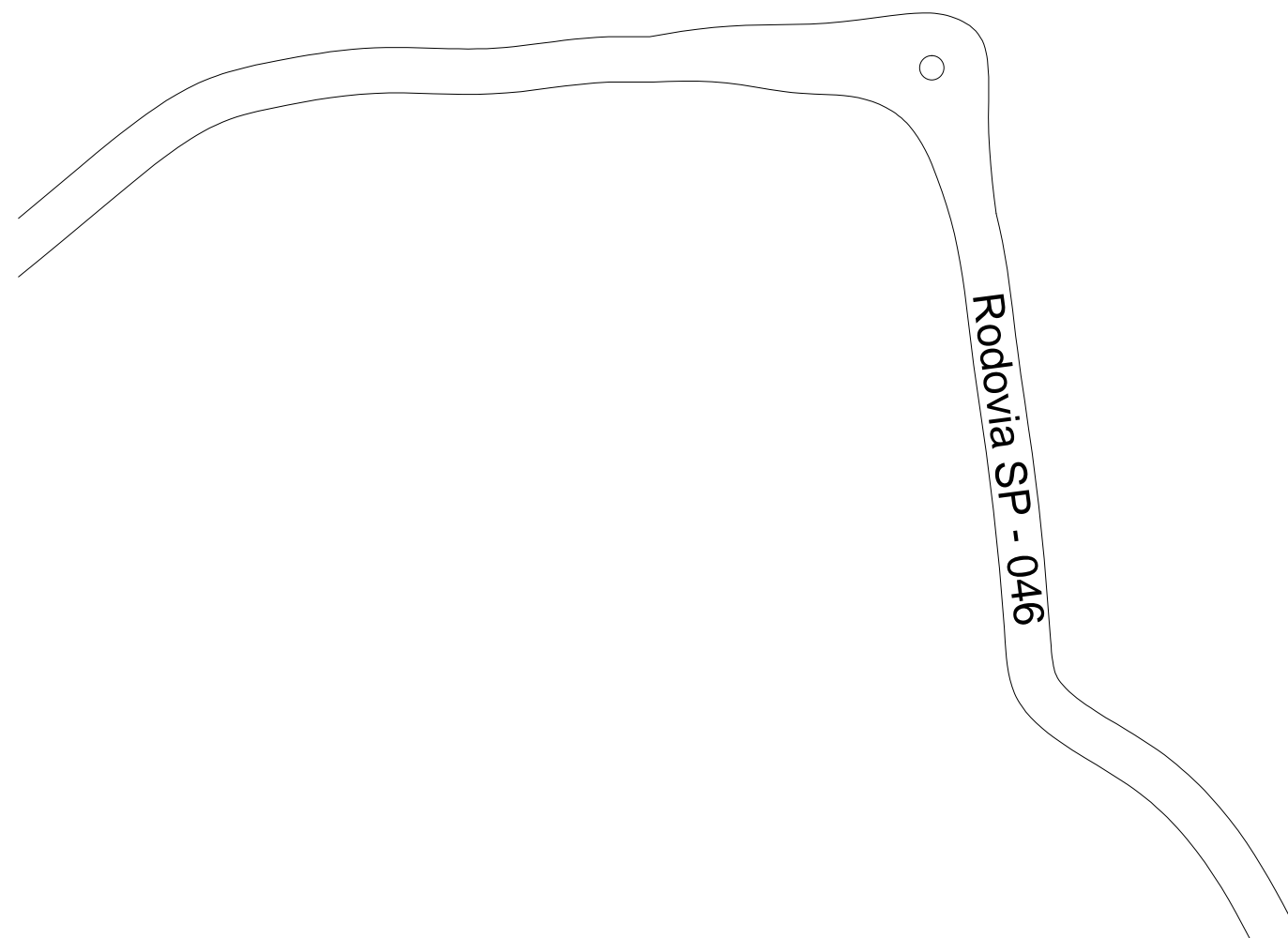
Sem escala

Revisão

01

Folha

43/141




**Placa 19 - suporte B**  
**Tipo 4**



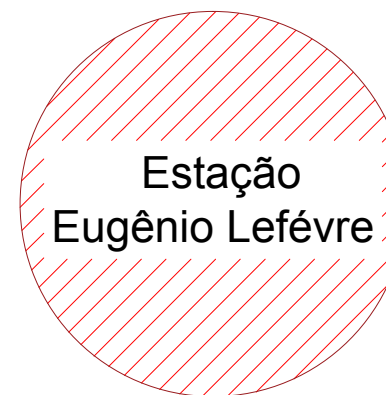
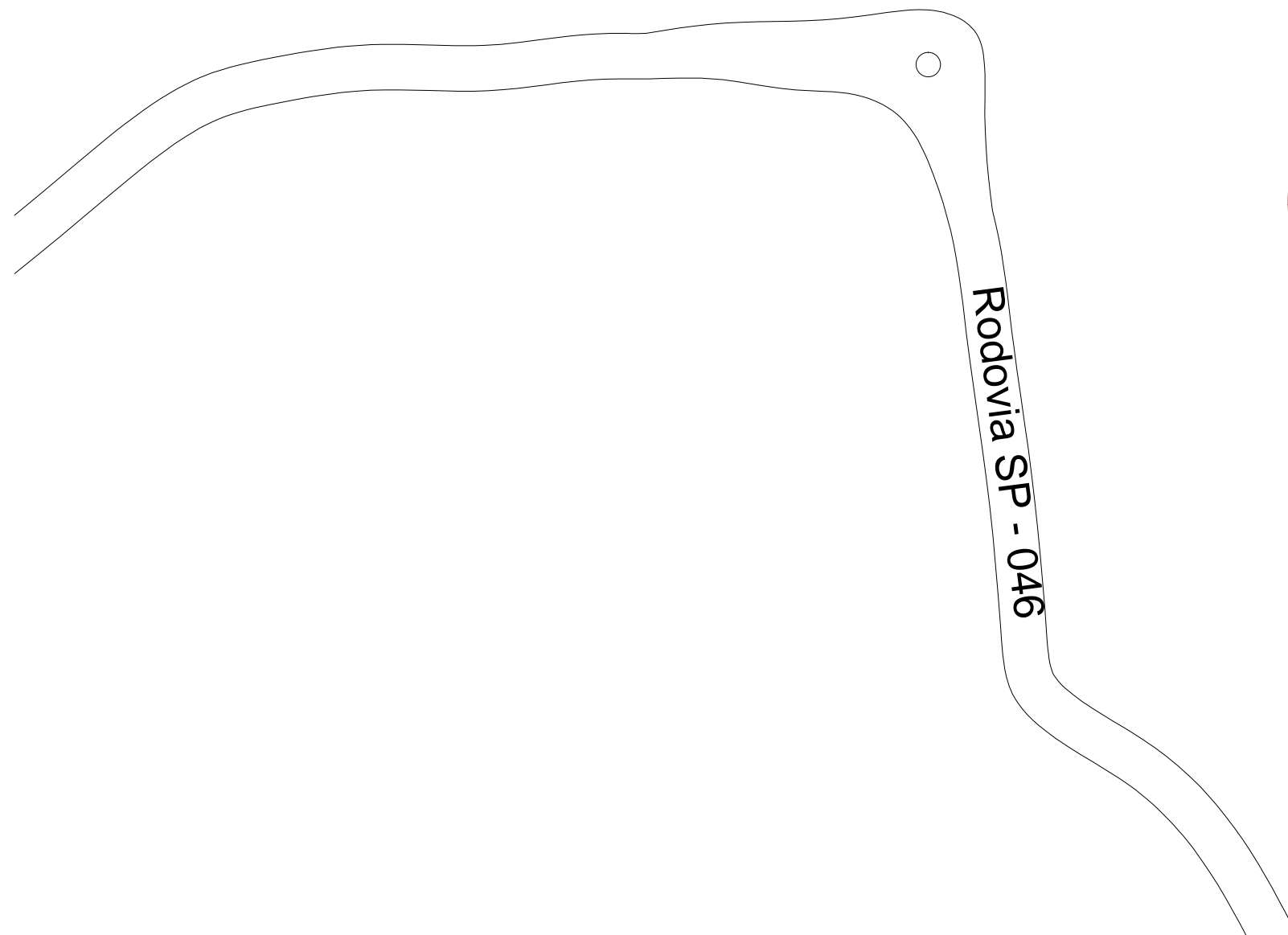
**PLACA 19**  
**TIPO 4**

**INF.**  
**MIRANTE**  
**NOSSA**  
**SENHORA**  
**AUXILIADORA**

**Uso: Pedestres**  
**Local: Trecho 2**  
**Suporte: B**  
**Tipo: 4**  
**Quantidade: 1**

 <b>Prefeitura do Município de Santo Antônio do Pinhal</b>			
Obra			
<b>Projeto de Sinalização Turística</b>			
Local	Santo Antônio do Pinhal - São Paulo		Projeto
			Localização da Placa 19 (Trecho 02)
Administração	Clodomiro Correia de Toledo Junior Prefeitura Municipal		Autor do projeto
			Arq. Benedito Antunes de Andrade Junior CAU A9685-7 - RRT 7014416 / 7014443
Data	Escala	Revisão	Folha
Julho/2018	Sem escala	01	44/141

**Placa 20 - suporte B  
Tipo 4**



**PLACA 20  
TIPO 4**


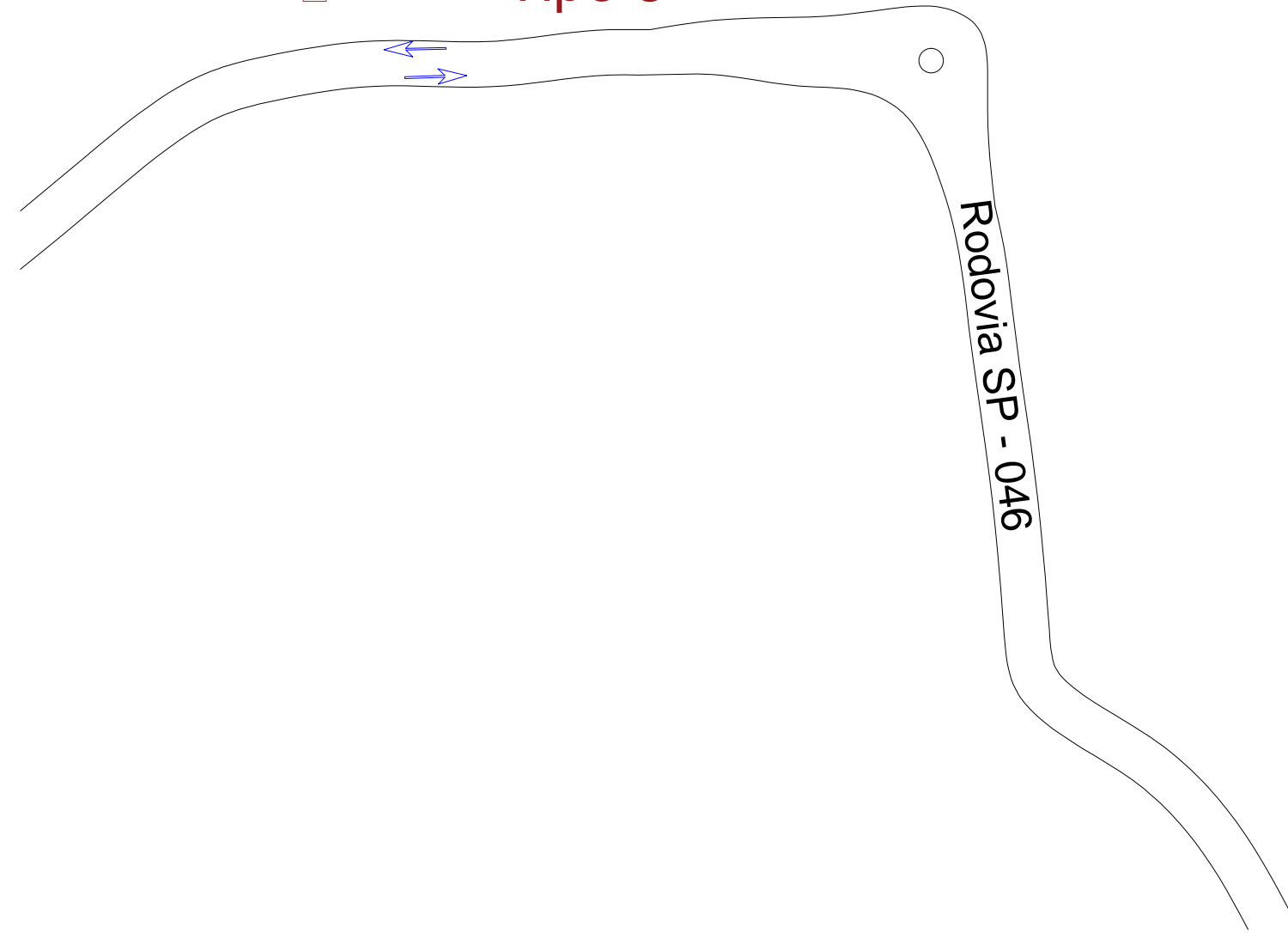
**INF.  
ESTAÇÃO  
EUGÊNIO  
LEFÉVRE**

**Uso: Pedestres  
Local: Trecho 2  
Suporte: B  
Tipo: 4  
Quantidade: 1**

 <b>Prefeitura do Município de Santo Antônio do Pinhal</b>			
Obra			
<b>Projeto de Sinalização Turística</b>			
Local		Projeto	
Santo Antônio do Pinhal - São Paulo		Localização da Placa 20 (Trecho 02)	
Administração		Autor do projeto	
Clodomiro Correia de Toledo Junior Prefeitura Municipal		Arq. Benedito Antunes de Andrade Junior CAU A9685-7 - RRT 7014416 / 7014443	
Data	Escala	Revisão	Folha
Julho/2018	Sem escala	01	45/141



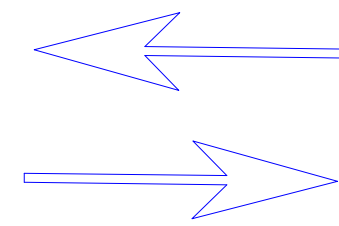
**Placa 21 - suporte F  
Tipo 3**



**PLACA 21  
TIPO 3**


**BEM VINDO  
A SANTO ANTÔNIO  
DO PINHAL**

**VOLTE SEMPRE  
A SANTO ANTÔNIO  
DO PINHAL**



Sentido vista da placa

**Uso: Veículos**  
**Local: Trecho 2**  
**Suporte: F**  
**Tipo: 3**  
**Quantidade: 2**

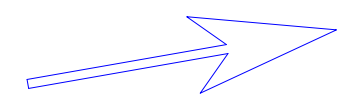
 <b>Prefeitura do Município de Santo Antônio do Pinhal</b>			
<b>Projeto de Sinalização Turística</b>			
Obra		Projeto	
Local Santo Antônio do Pinhal - São Paulo		Localização da Placa 21 (Trecho 02)	
Administração Clodomiro Correia de Toledo Junior Prefeitura Municipal		Autor do projeto Arq. Benedito Antunes de Andrade Junior CAU A9685-7 - RRT 7014416 / 7014443	
Data Julho/2018	Escala Sem escala	Revisão 01	Folha 46/141






**PLACA 51  
TIPO 1**

- ESTAÇÃO EUGÊNIO LEFÈVRE ↑
- MIRANTE NOSSA SENHORA AUXILIADORA ↑

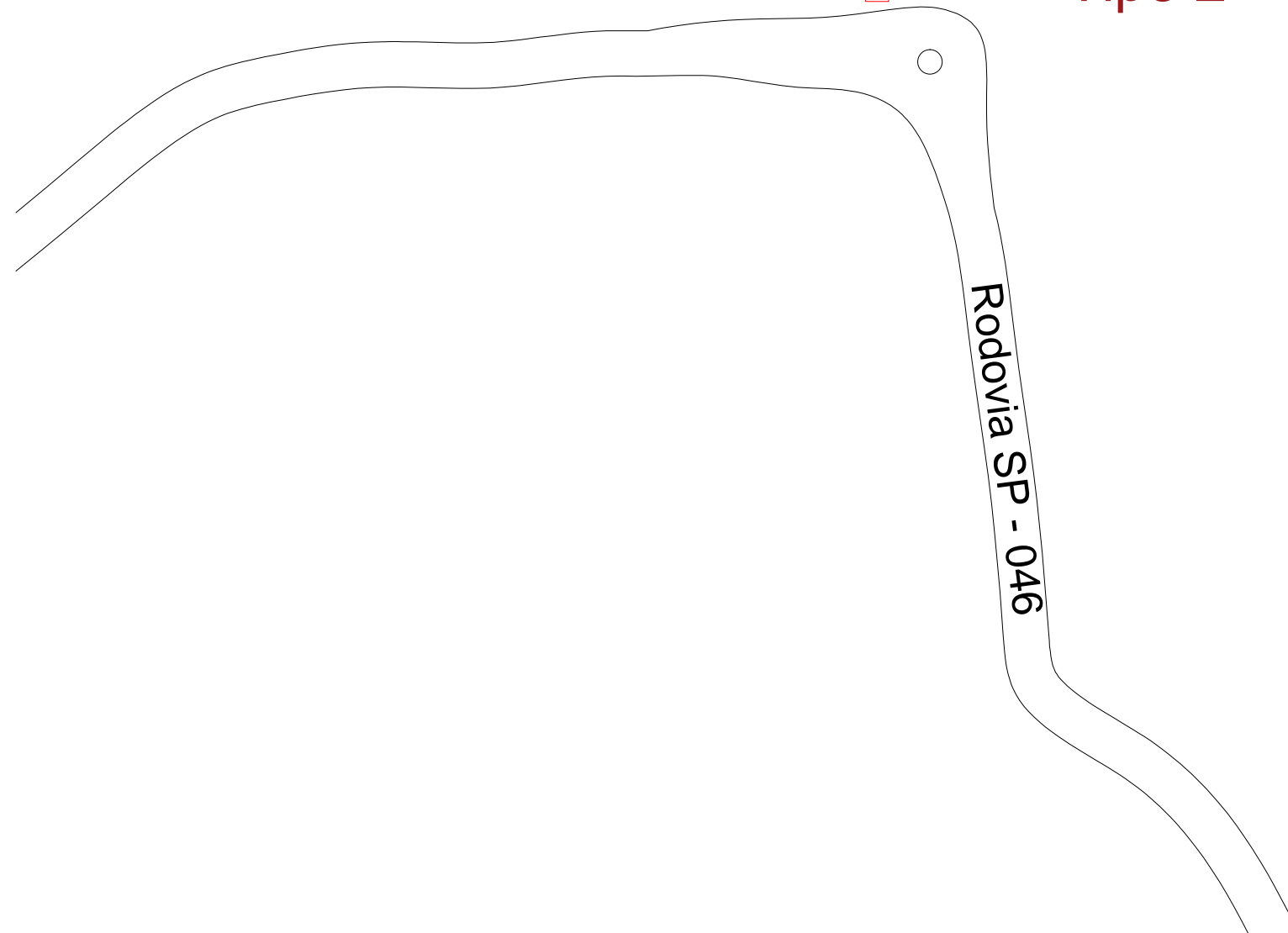


Sentido vista da placa

Uso: Veículos
Local: Trecho 2
Suporte: E
Tipo: 1
Quantidade: 2

 <b>Prefeitura do Município de Santo Antônio do Pinhal</b>			
Obra			
<b>Projeto de Sinalização Turística</b>			
Local	Santo Antônio do Pinhal - São Paulo		Projeto
			Localização da Placa 51 (Trecho 02)
Administração	Clodomiro Correia de Toledo Junior Prefeitura Municipal		Autor do projeto
			Arq. Benedito Antunes de Andrade Junior CAU A9685-7 - RRT 7014416 / 7014443
Data	Escala	Revisão	Folha
Julho/2018	Sem escala	01	47/141

**Placa 62 - suporte D  
Tipo 2**



Rodovia SP - 046



**PLACA 62  
TIPO 2**

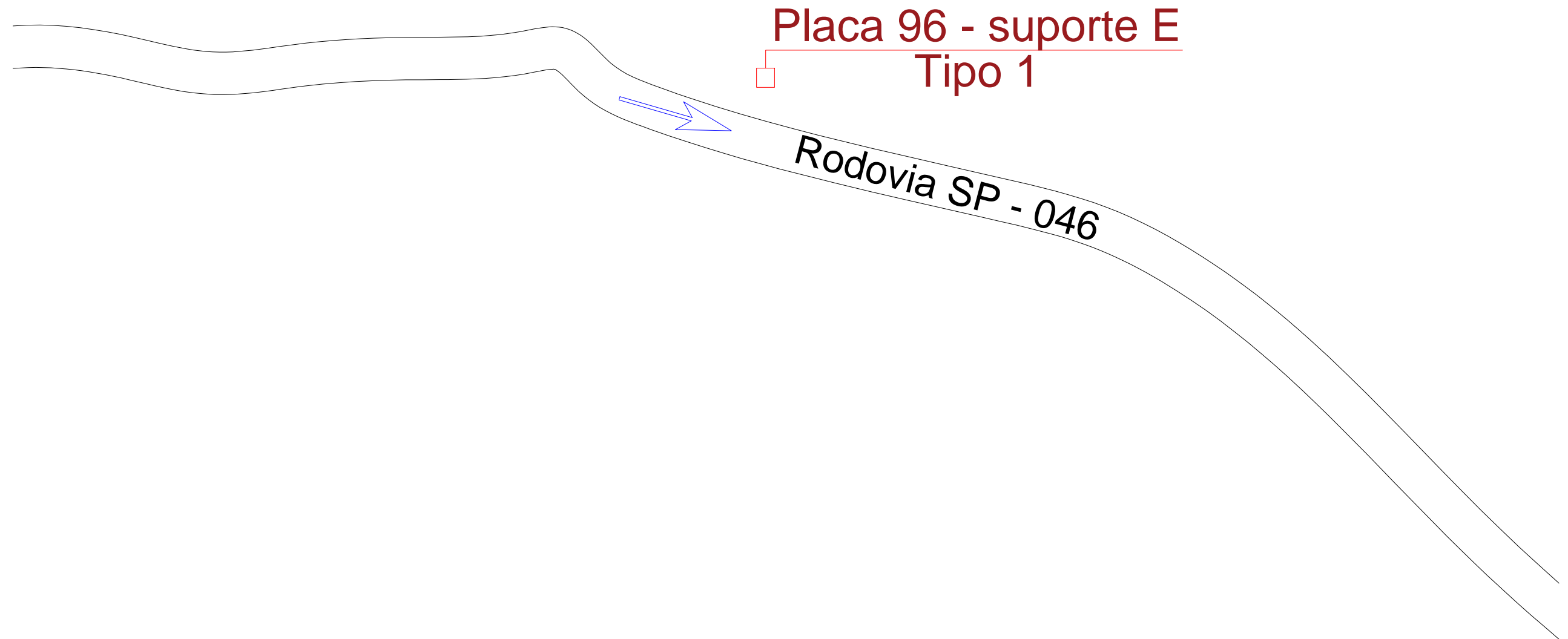
ESTAÇÃO EUGÊNIO LEFÉVRE →

MIRANTE NOSSA SENHORA AUXILIADORA →

CENTRO ←

**Uso: Pedestres**  
**Local: Trecho 2**  
**Suporte: D**  
**Tipo: 2**  
**Quantidade: 3**

 <b>Prefeitura do Município de Santo Antônio do Pinhal</b>			
Obra <b>Projeto de Sinalização Turística</b>			
Local Santo Antônio do Pinhal - São Paulo		Projeto Localização da Placa 62 (Trecho 02)	
Administração Clodomiro Correia de Toledo Junior Prefeitura Municipal		Autor do projeto Arq. Benedito Antunes de Andrade Junior CAU A9685-7 - RRT 7014416 / 7014443	
Data	Escala	Revisão	Folha
Julho/2018	Sem escala	01	48/141

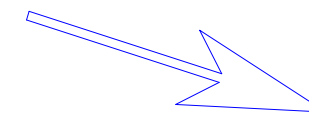


**PLACA 96  
TIPO 1**

←  
**FONTE SÃO  
GERALDO**


↑  
**ESTAÇÃO EUGÊNIO  
LEFÈVRE**

↑  
**MIRANTE NOSSA  
SENHORA  
AUXILIADORA**

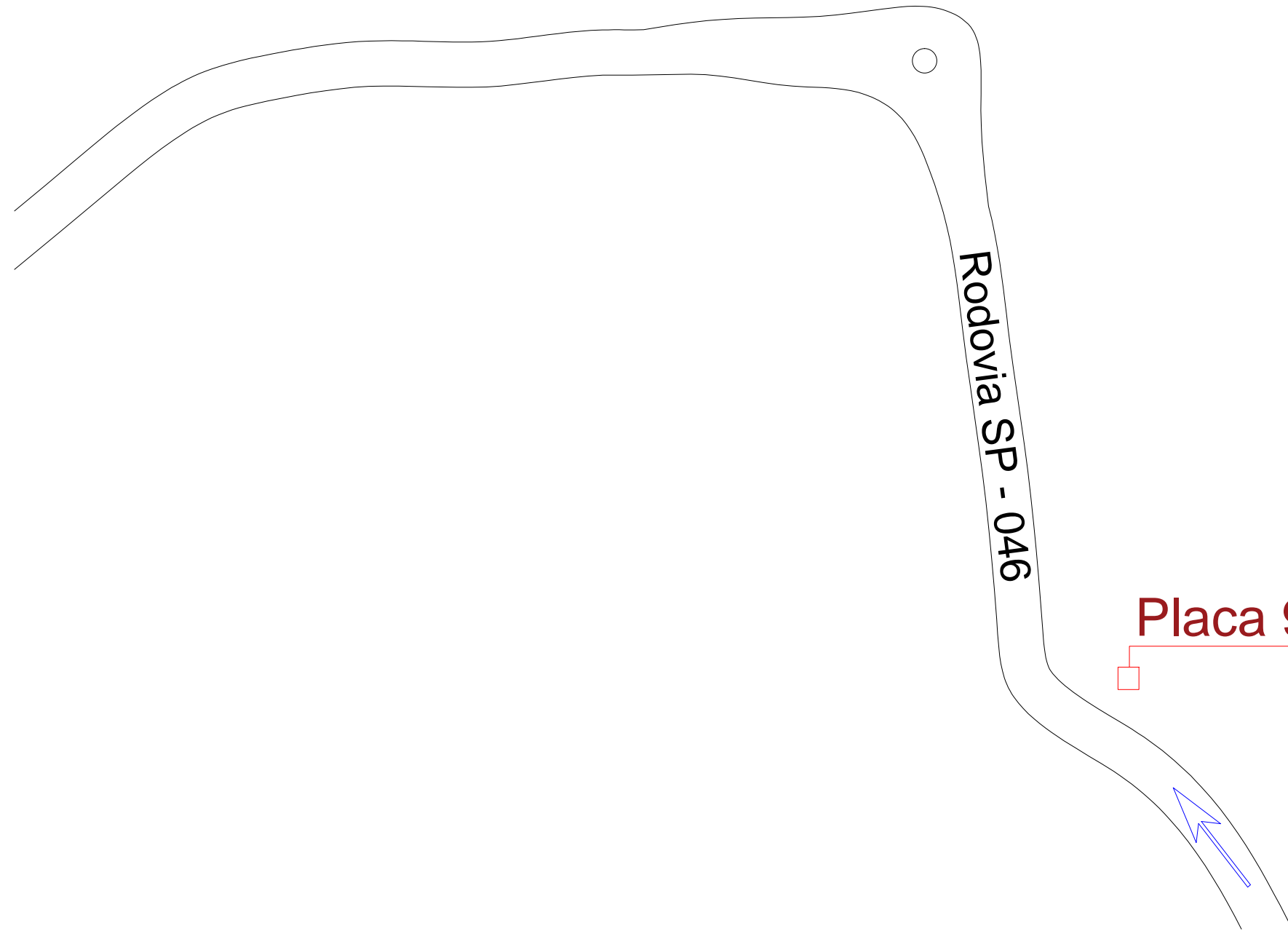


Sentido vista da placa

**Uso: Veículos**  
**Local: Trecho 2**  
**Suporte: E**  
**Tipo: 1**  
**Quantidade: 3**

 <b>Prefeitura do Município de Santo Antônio do Pinhal</b>			
<b>Projeto de Sinalização Turística</b>			
Obra		Projeto	
Local		Localização da Placa 96 (Trecho 02)	
Administração		Autor do projeto	
Clodomiro Correia de Toledo Junior Prefeitura Municipal		Arq. Benedito Antunes de Andrade Junior CAU A9685-7 - RRT 7014416 / 7014443	
Data	Escala	Revisão	Folha
Julho/2018	Sem escala	01	49/141





**Placa 97 - suporte E  
Tipo 1**



**PLACA 97  
TIPO 1**

ESTAÇÃO EUGÊNIO LEFÈVRE →


MIRANTE NOSSA SENHORA AUXILIADORA ↑

CENTRO ←



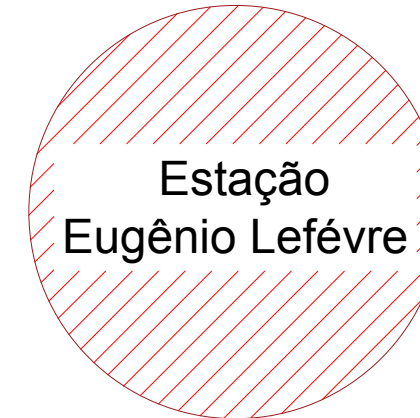
Sentido vista da placa

**Uso: Veículos**  
**Local: Trecho 2**  
**Suporte: E**  
**Tipo: 1**  
**Quantidade: 3**

 <b>Prefeitura do Município de Santo Antônio do Pinhal</b>			
Obra <b>Projeto de Sinalização Turística</b>			
Local	Santo Antônio do Pinhal - São Paulo		Projeto
			Localização da Placa 97 (Trecho 02)
Administração	Clodomiro Corrêia de Toledo Junior Prefeitura Municipal		Autor do projeto
			Arq. Benedito Antunes de Andrade Junior CAU A9685-7 - RRT 7014416 / 7014443
Data	Escala	Revisão	Folha
Julho/2018	Sem escala	01	50/141



Placa 106 - suporte C  
 □ Modelo Touchscreen



Rodovia SP - 046

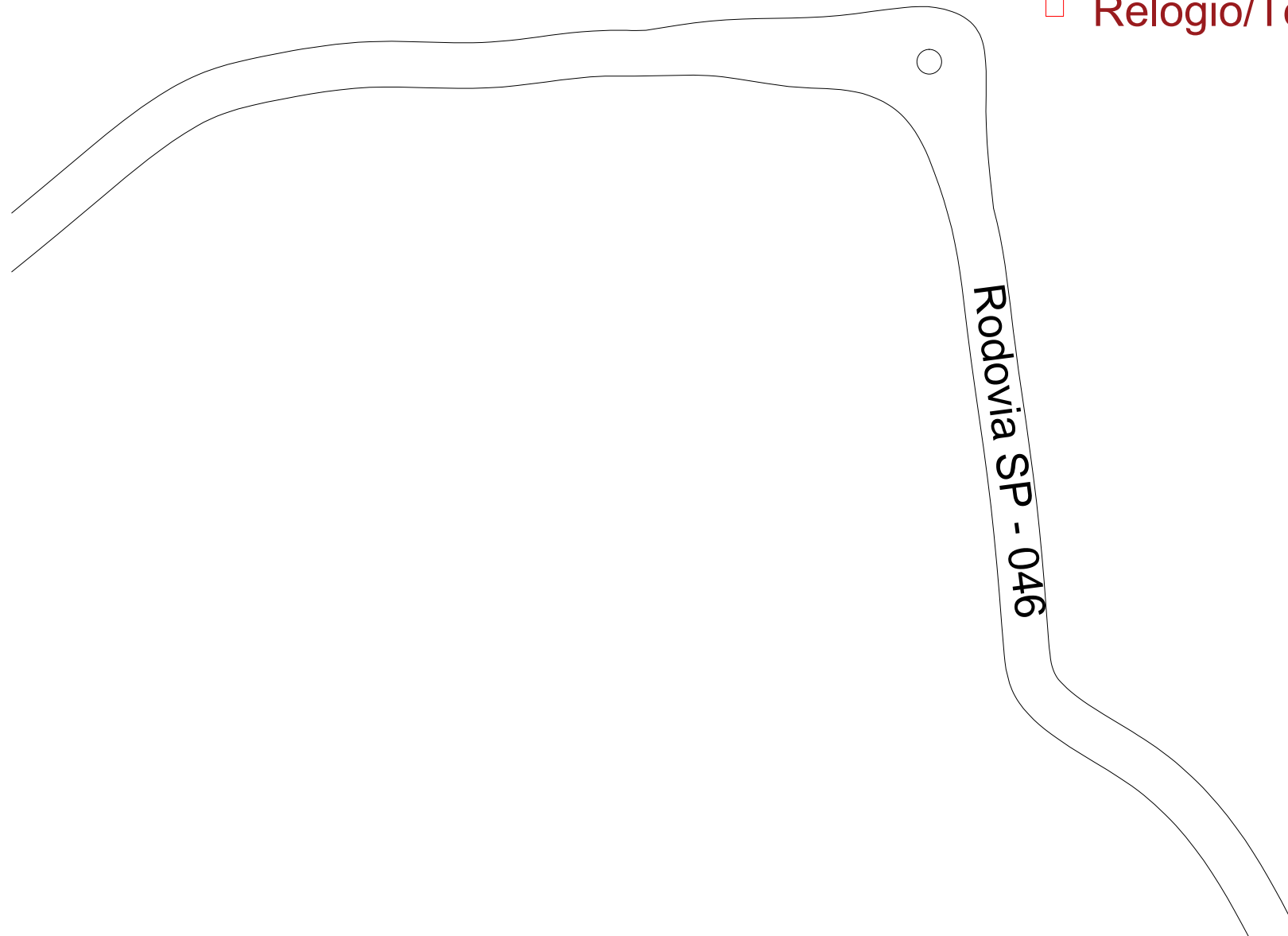
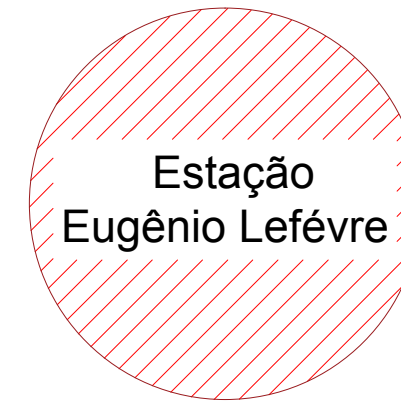


**TOUCHSCREEN**

 <b>Prefeitura do Município de Santo Antônio do Pinhal</b>			
<b>Projeto de Sinalização Turística</b>			
Obra	Projeto de Sinalização Turística		
Local	Santo Antônio do Pinhal - São Paulo	Projeto	Localização da Placa 106 (Trecho 02)
Administração	Clodomiro Corrêia de Toledo Junior Prefeitura Municipal	Autor do projeto	Arq. Benedito Antunes de Andrade Junior CAU A9685-7 - RRT 7014416 / 7014443
Data	Julho/2018	Escala	Sem escala
Revisão	01	Folha	51/141


Uso: Pedestres  
 Local: Trecho 3  
 Suporte: C  
 Tipo: Touchscreen  
 Quantidade: 1

Placa 111 - suporte H  
 Relógio/Termômetro



Relógio/Termômetro  
 Digital Urbano

Uso: Pedestres
Local: Trecho 3
Suporte: H
Tipo: Relógio
Quantidade: 1

 <b>Prefeitura do Município de Santo Antônio do Pinhal</b>			
Obra <b>Projeto de Sinalização Turística</b>			
Local		Projeto	
Santo Antônio do Pinhal - São Paulo		Localização da Placa 111 (Trecho 02)	
Administração		Autor do projeto	
Clodomiro Corrêia de Toledo Junior Prefeitura Municipal		Arq. Benedito Antunes de Andrade Junior CAU A9685-7 - RRT 7014416 / 7014443	
Data	Escala	Revisão	Folha
Julho/2018	Sem escala	01	52/141



**PLACA 11  
TIPO 1**

**ESTRADA DAS  
CEREJEIRAS** →

**PICO  
AGUDO** ←

**PRAÇA  
BOULEVARD  
ARAUCÁRIA** ←

Sentido vista da placa

**Uso: Veículos**  
**Local: Trecho 3**  
**Suporte: A**  
**Tipo: 1**  
**Quantidade: 3**



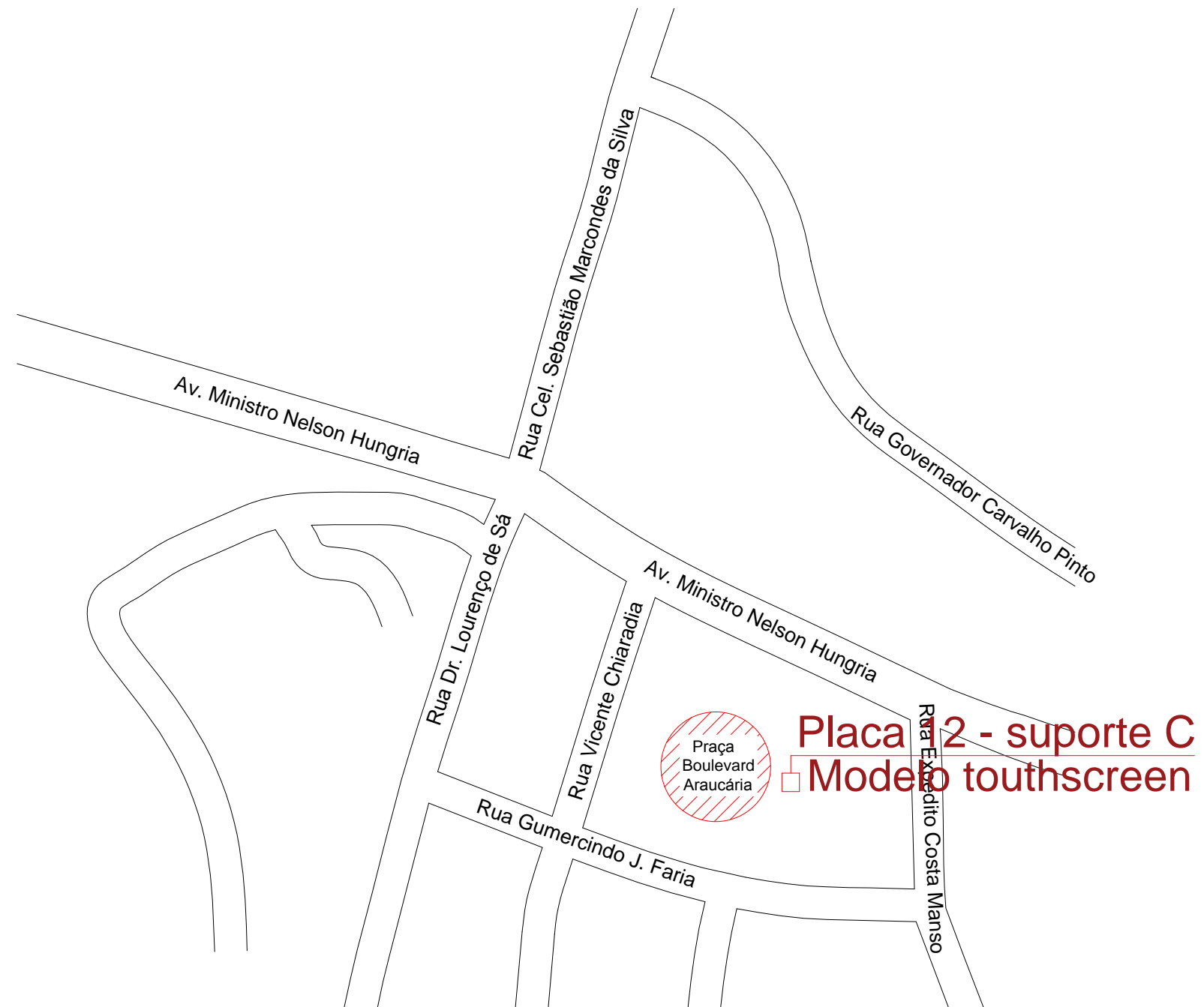
**Prefeitura do Município de  
Santo Antônio do Pinhal**

Obra

**Projeto de Sinalização Turística**


Local	Santo Antônio do Pinhal - São Paulo	Projeto	Localização da Placa 11 (Trecho 03)
Administração	Clodomiro Correia de Toledo Junior Prefeitura Municipal	Autor do projeto	Arq. Benedito Antunes de Andrade Junior CAU A9685-7 - RRT 7014416 / 7014443
Data	Julho/2018	Escala	Sem escala
Revisão	01	Folha	53/141





**TOUCHSCREEN - 12**

Uso: Pedestres  
 Local: Trecho 3  
 Suporte: C  
 Tipo: -  
 Quantidade: 1

 <b>Prefeitura do Município de Santo Antônio do Pinhal</b>			
Obra			
<b>Projeto de Sinalização Turística</b>			
Local		Projeto	
Santo Antônio do Pinhal - São Paulo		Localização da Placa 12 (Trecho 03)	
Administração		Autor do projeto	
Clodomiro Correia de Toledo Junior Prefeitura Municipal		Arq. Benedito Antunes de Andrade Junior CAU A9685-7 - RRT 7014416 / 7014443	
Data	Escala	Revisão	Folha
Julho/2018	Sem escala	01	54/141




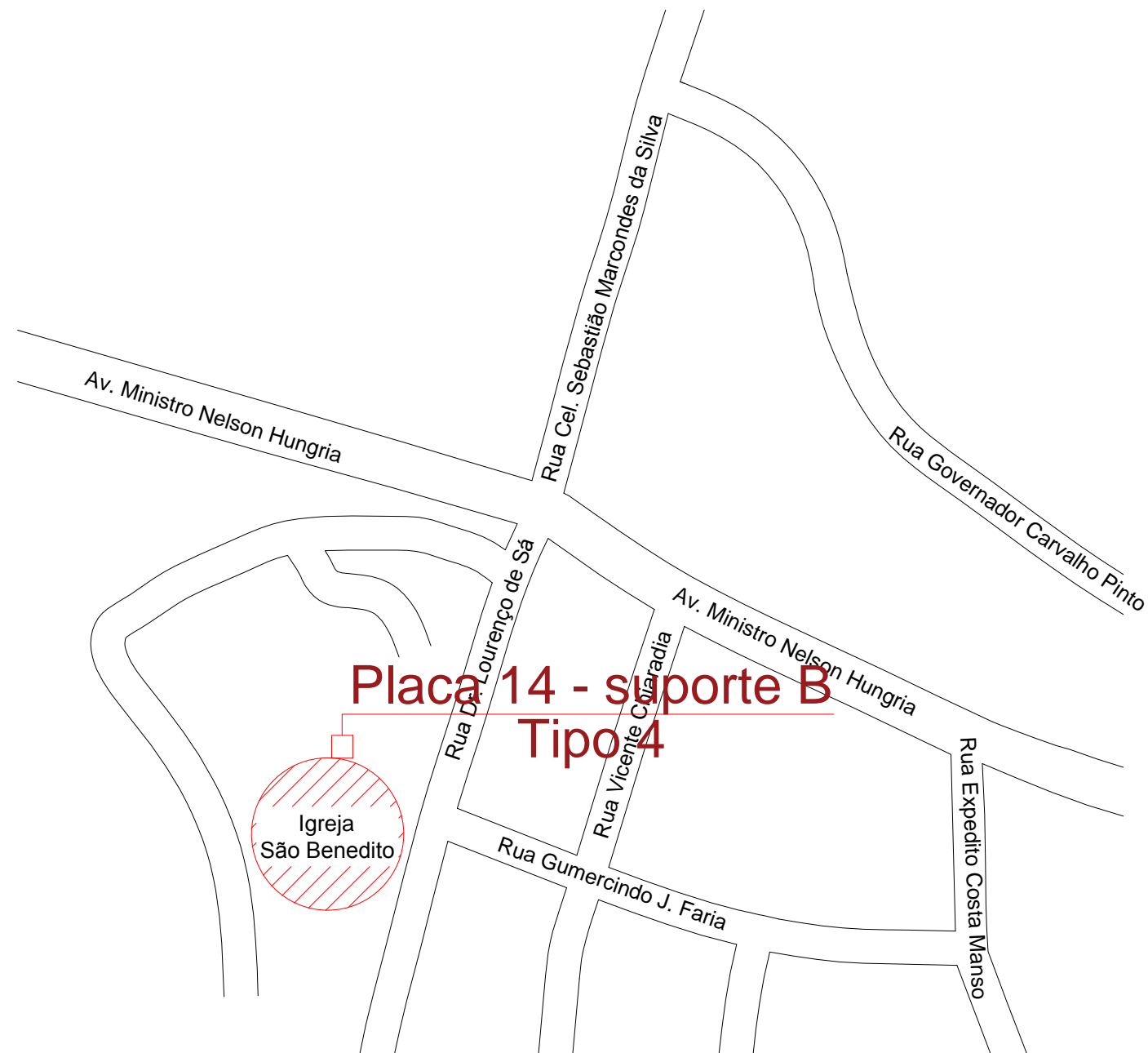


**PLACA 13  
TIPO 4**



Uso: Pedestres  
Local: Trecho 3  
Suporte: B  
Tipo: 4  
Quantidade: 1

 <b>Prefeitura do Município de Santo Antônio do Pinhal</b>			
Obra			
<b>Projeto de Sinalização Turística</b>			
Local		Projeto	
Santo Antônio do Pinhal - São Paulo		Localização da Placa 13 (Trecho 03)	
Administração		Autor do projeto	
Clodomiro Correia de Toledo Junior Prefeitura Municipal		Arq. Benedito Antunes de Andrade Junior CAU A9685-7 - RRT 7014416 / 7014443	
Data	Escala	Revisão	Folha
Julho/2018	Sem escala	01	55/141



**PLACA 14  
TIPO 4**



Uso: Pedestres
Local: Trecho 3
Suporte: B
Tipo: 4
Quantidade: 1

 <b>Prefeitura do Município de Santo Antônio do Pinhal</b>			
Obra <b>Projeto de Sinalização Turística</b>			
Local Santo Antônio do Pinhal - São Paulo		Projeto Localização da Placa 14 (Trecho 03)	
Administração Clodomiro Correia de Toledo Junior Prefeitura Municipal		Autor do projeto Arq. Benedito Antunes de Andrade Junior CAU A9685-7 - RRT 7014416 / 7014443	
Data Julho/2018	Escala Sem escala	Revisão 01	Folha 56/141






**PLACA 16  
TIPO 1**

**PRAÇA  
VILA DE FÁTIMA ↑**

Sentido vista da placa

**Uso: Veículos**  
**Local: Trecho 3**  
**Suporte: A**  
**Tipo: 1**  
**Quantidade: 1**


 <b>Prefeitura do Município de Santo Antônio do Pinhal</b>			
<b>Projeto de Sinalização Turística</b>			
Obra Santo Antônio do Pinhal - São Paulo		Projeto Localização da Placa 16 (Trecho 03)	
Administração Clodomiro Correia de Toledo Junior Prefeitura Municipal		Autor do projeto Arq. Benedito Antunes de Andrade Junior CAU A9685-7 - RRT 7014416 / 7014443	
Data	Escala	Revisão	Folha
Julho/2018	Sem escala	01	57/141



**PLACA 17  
TIPO 4**



**Uso: Pedestres**  
**Local: Trecho 3**  
**Suporte: B**  
**Tipo: 4**  
**Quantidade: 1**

 <b>Prefeitura do Município de Santo Antônio do Pinhal</b>			
<b>Projeto de Sinalização Turística</b>			
Obra		Projeto	
Local Santo Antônio do Pinhal - São Paulo		Localização da Placa 17 (Trecho 03)	
Administração Clodomiro Corrêia de Toledo Junior Prefeitura Municipal		Autor do projeto Arq. Benedito Antunes de Andrade Junior CAU A9685-7 - RRT 7014416 / 7014443	
Data Julho/2018	Escala Sem escala	Revisão 01	Folha 58/141





**PLACA 38  
TIPO 1**

TRILHA DO TROPEIRO →

CACHOEIRA DO CASSUNUNGA →


CACHOEIRA DO LAGEADO →



Sentido vista da placa

Uso: Veículos
Local: Trecho 3
Suporte: A
Tipo: 1
Quantidade: 3


 <b>Prefeitura do Município de Santo Antônio do Pinhal</b>			
Obra			
<b>Projeto de Sinalização Turística</b>			
Local		Projeto	
Santo Antônio do Pinhal - São Paulo		Localização da Placa 38 (Trecho 03)	
Administração		Autor do projeto	
Clodomiro Correia de Toledo Junior Prefeitura Municipal		Arq. Benedito Antunes de Andrade Junior CAU A9685-7 - RRT 7014416 / 7014443	
Data	Escala	Revisão	Folha
Julho/2018	Sem escala	01	59/141



**PLACA 52  
TIPO 4**



**Uso: Pedestres**  
**Local: Trecho 3**  
**Suporte: B**  
**Tipo: 4**  
**Quantidade: 1**

 <b>Prefeitura do Município de Santo Antônio do Pinhal</b>			
<b>Projeto de Sinalização Turística</b>			
Obra		Projeto	
Local		Localização da Placa 52 (Trecho 03)	
Administração		Autor do projeto	
Clodomiro Correia de Toledo Junior Prefeitura Municipal		Arq. Benedito Antunes de Andrade Junior CAU A9685-7 - RRT 7014416 / 7014443	
Data	Escala	Revisão	Folha
Julho/2018	Sem escala	01	60/141







**PLACA 56  
TIPO 2**

- IGREJA MATRIZ ↑
- PRAÇA DO ARTESÃO ↑
- MIRANTE DO CRUZEIRO ↑

Uso: Pedestres  
 Local: Trecho 3  
 Suporte: D  
 Tipo: 2  
 Quantidade: 3


 <b>Prefeitura do Município de Santo Antônio do Pinhal</b>			
<b>Projeto de Sinalização Turística</b>			
Obra		Projeto	
Local		Localização da Placa 56 (Trecho 03)	
Administração		Autor do projeto	
Data		Revisão	
Escala		Folha	
Clodomiro Correia de Toledo Junior Prefeitura Municipal		Arq. Benedito Antunes de Andrade Junior CAU A9685-7 - RRT 7014416 / 7014443	
Julho/2018	Sem escala	01	61/141





**PLACA 57  
TIPO 2**

- CACHOEIRA DO LAGEADO →
- ESTRADA DAS CEREJEIRAS →
- IGREJA SÃO BENEDITO ←
- RELOGIO DE FLORES ←



Sentido vista da placa

Uso: Pedestres  
Local: Trecho 3  
Suporte: D  
Tipo: 2  
Quantidade: 4



**Prefeitura do Município de  
Santo Antônio do Pinhal**


Obra

**Projeto de Sinalização Turística**


Local	Santo Antônio do Pinhal - São Paulo	Projeto	Localização da Placa 57 (Trecho 03)		
Administração	Clodomiro Correia de Toledo Junior Prefeitura Municipal		Autor do projeto Arq. Benedito Antunes de Andrade Junior CAU A9685-7 - RRT 7014416 / 7014443		
Data	Julho/2018	Escala	Sem escala	Revisão	01
				Folha	62/141



**PLACA 58  
TIPO 2**



**Uso: Pedestres**  
**Local: Trecho 3**  
**Suporte: D**  
**Tipo: 2**  
**Quantidade: 1**

 <b>Prefeitura do Município de Santo Antônio do Pinhal</b>			
<b>Projeto de Sinalização Turística</b>			
Obra		Projeto	
Local		Localização da Placa 58 (Trecho 03)	
Administração		Autor do projeto	
Clodomiro Correia de Toledo Junior Prefeitura Municipal		Arq. Benedito Antunes de Andrade Junior CAU A9685-7 - RRT 7014416 / 7014443	
Data	Escala	Revisão	Folha
Julho/2018	Sem escala	01	63/141




**PLACA 61  
TIPO 2**

- PRAÇA VILA DE FÁTIMA ↑
- IGREJA SÃO BENEDITO ↑
- RELÓGIO DE FLORES ↑



Uso: Pedestres  
Local: Trecho 3  
Suporte: D  
Tipo: 2  
Quantidade: 3

 <b>Prefeitura do Município de Santo Antônio do Pinhal</b>			
<b>Projeto de Sinalização Turística</b>			
Obra		Projeto	
Santo Antônio do Pinhal - São Paulo		Localização da Placa 61 (Trecho 03)	
Administração		Autor do projeto	
Clodomiro Correia de Toledo Junior Prefeitura Municipal		Arq. Benedito Antunes de Andrade Junior CAU A9685-7 - RRT 7014416 / 7014443	
Data	Escala	Revisão	Folha
Julho/2018	Sem escala	01	64/141





**Placa 75 - suporte D  
Tipo 2**



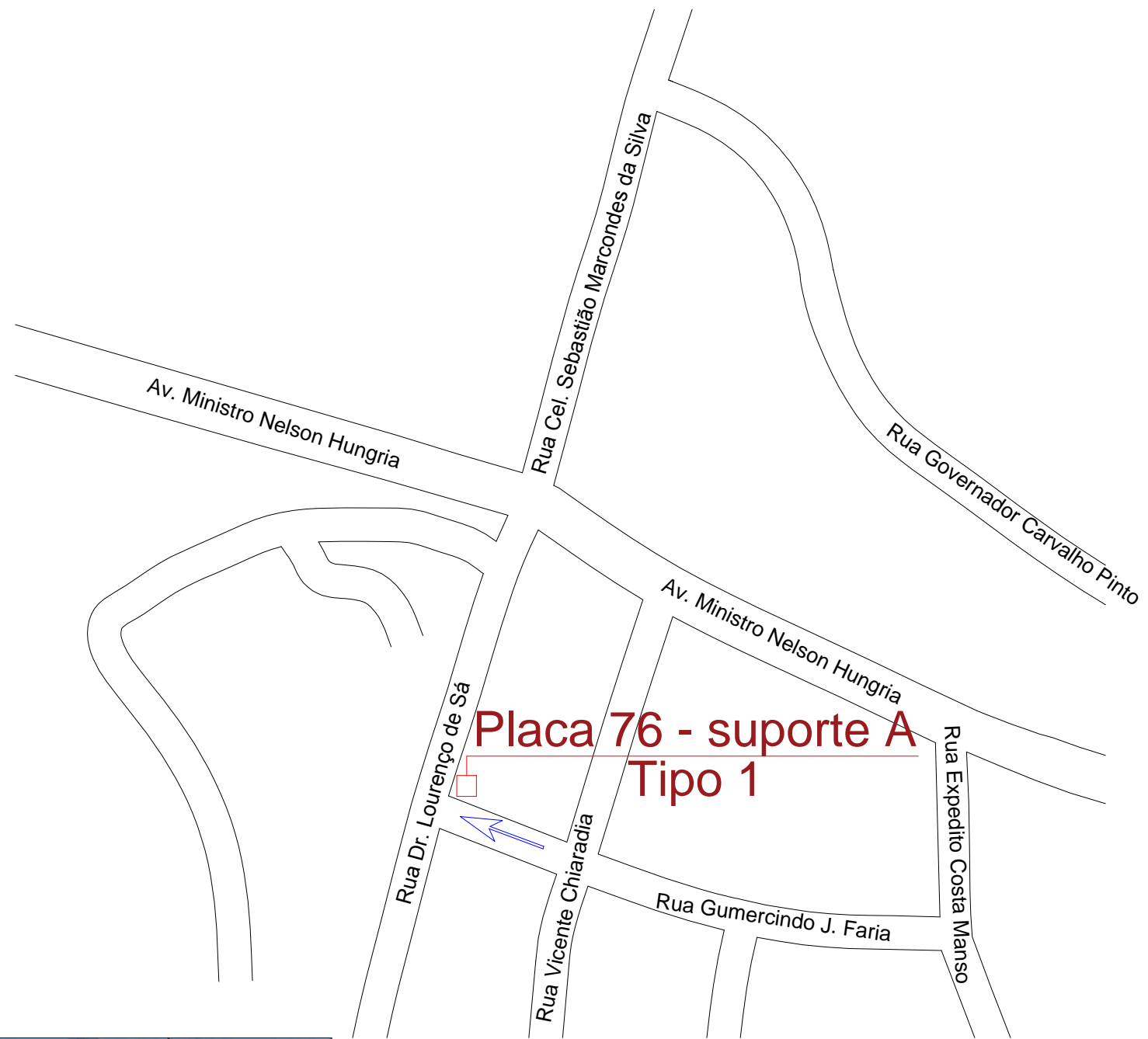
**PLACA 75  
TIPO 2**

- PICO AGUDO ←
- IGREJA SÃO BENEDITO ←
- RELÓGIO DE FLORES ←
- CACHOEIRA DO LAGEADO →




**Uso: Pedestres**  
**Local: Trecho 3**  
**Suporte: D**  
**Tipo: 2**  
**Quantidade: 4**

 <b>Prefeitura do Município de Santo Antônio do Pinhal</b>			
<b>Projeto de Sinalização Turística</b>			
Obra		Localização da Placa 75 (Trecho 03)	
Local		Autor do projeto	
Santo Antônio do Pinhal - São Paulo		Arq. Benedito Antunes de Andrade Junior CAU A9685-7 - RRT 7014416 / 7014443	
Administração: Clodomiro Correia de Toledo Junior Prefeitura Municipal			
Data	Escala	Revisão	Folha
Julho/2018	Sem escala	01	65/141



**PLACA 76  
TIPO 1**



**Uso: Veículos**  
**Local: Trecho 3**  
**Suporte: A**  
**Tipo: 1**  
**Quantidade: 1**

 <b>Prefeitura do Município de Santo Antônio do Pinhal</b>			
<b>Projeto de Sinalização Turística</b>			
Obra		Projeto	
Local		Localização da Placa 76 (Trecho 03)	
Administração		Autor do projeto	
Data		Revisão	
Escala		Folha	
Clodomiro Correia de Toledo Junior Prefeitura Municipal		Arq. Benedito Antunes de Andrade Junior CAU A9685-7 - RRT 7014416 / 7014443	
Julho/2018	Sem escala	01	66/141





**PLACA 77  
TIPO 1**



Sentido vista da placa

<b>Uso:</b> Veículos
<b>Local:</b> Trecho 3
<b>Suporte:</b> A
<b>Tipo:</b> 1
<b>Quantidade:</b> 2



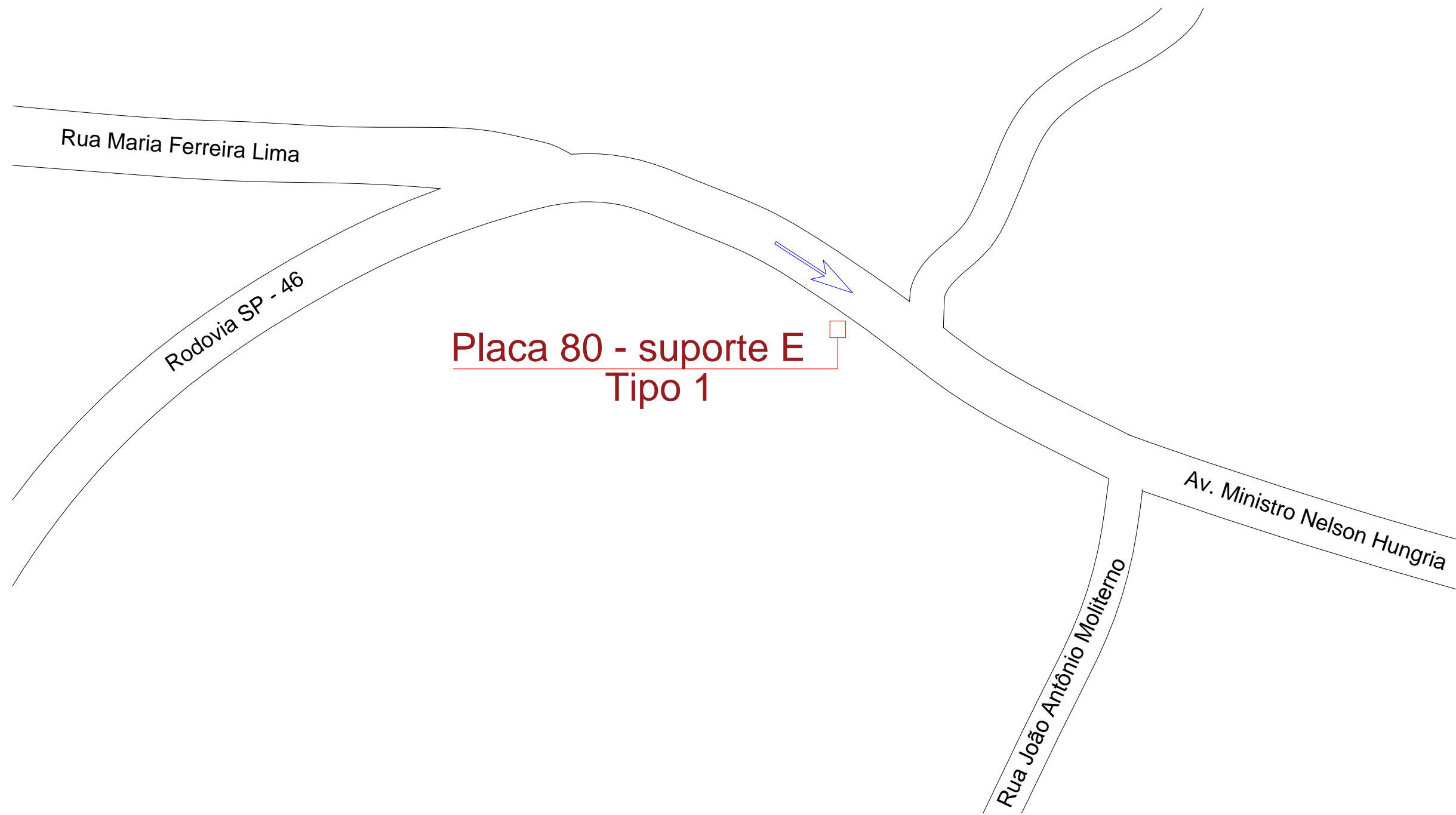
**Prefeitura do Município de  
Santo Antônio do Pinhal**

Obra

**Projeto de Sinalização Turística**

Local	Santo Antônio do Pinhal - São Paulo	Projeto	Localização da Placa 77 (Trecho 03)	
Administração	Clodomiro Correia de Toledo Junior Prefeitura Municipal		Autor do projeto	
Data	Julho/2018	Escala	Sem escala	Revisão
			01	Folha
				67/141






**PLACA 80  
TIPO 1**

RELÓGIO DE FLORES ↑

PRAÇA VILA DE FÁTIMA ↑

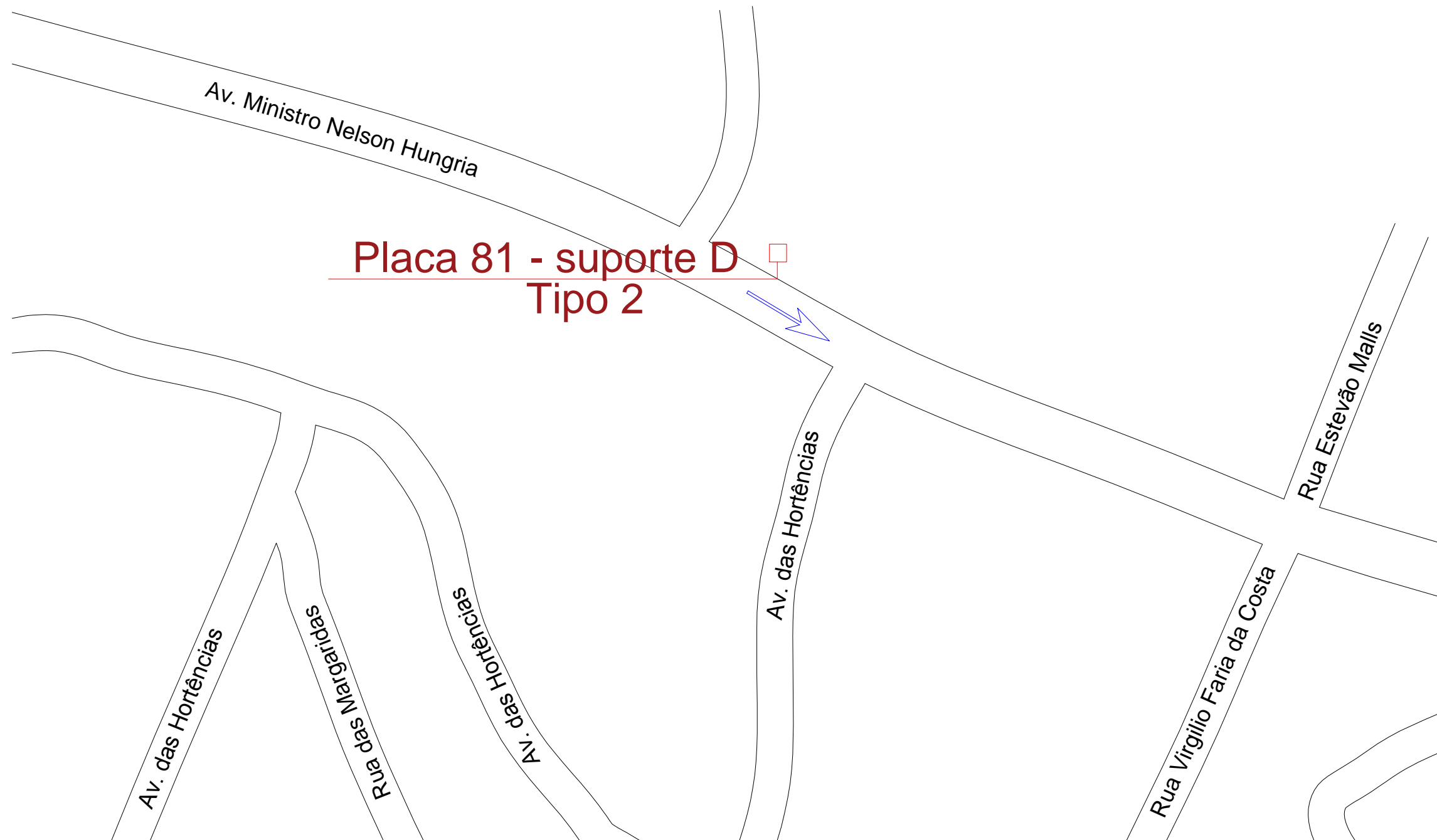
IGREJA SÃO BENEDITO ↑



Sentido vista da placa

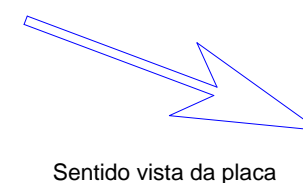
Uso: Veículos  
Local: Trecho 3  
Suporte: E  
Tipo: 1  
Quantidade: 3

 <b>Prefeitura do Município de Santo Antônio do Pinhal</b>			
<b>Projeto de Sinalização Turística</b>			
Obra		Projeto	
Local		Localização da Placa 80 (Trecho 03)	
Administração		Autor do projeto	
Data		Revisão	
Escala		Folha	
Clodomiro Correia de Toledo Junior Prefeitura Municipal		Arq. Benedito Antunes de Andrade Junior CAU A9685-7 - RRT 7014416 / 7014443	
Julho/2018	Sem escala	01	68/141



**PLACA 81  
TIPO 2**

- RELÓGIO DE FLORES ↑
- PRAÇA VILA DE FÁTIMA ↓
- PRAÇA BOULEVARD ARAUCÁRIA ↑




Uso: Pedestres  
Local: Trecho 3  
Suporte: D  
Tipo: 2  
Quantidade: 3

 <p><b>Prefeitura do Município de Santo Antônio do Pinhal</b></p>			
<p>Obra</p> <p><b>Projeto de Sinalização Turística</b></p>			
Local		Projeto	
Santo Antônio do Pinhal - São Paulo		Localização da Placa 81 (Trecho 03)	
Administração		Autor do projeto	
Clodomiro Correia de Toledo Junior Prefeitura Municipal		Arq. Benedito Antunes de Andrade Junior CAU A9685-7 - RRT 7014416 / 7014443	
Data	Escala	Revisão	Folha
Julho/2018	Sem escala	01	69/141






**PLACA 94  
TIPO 1**

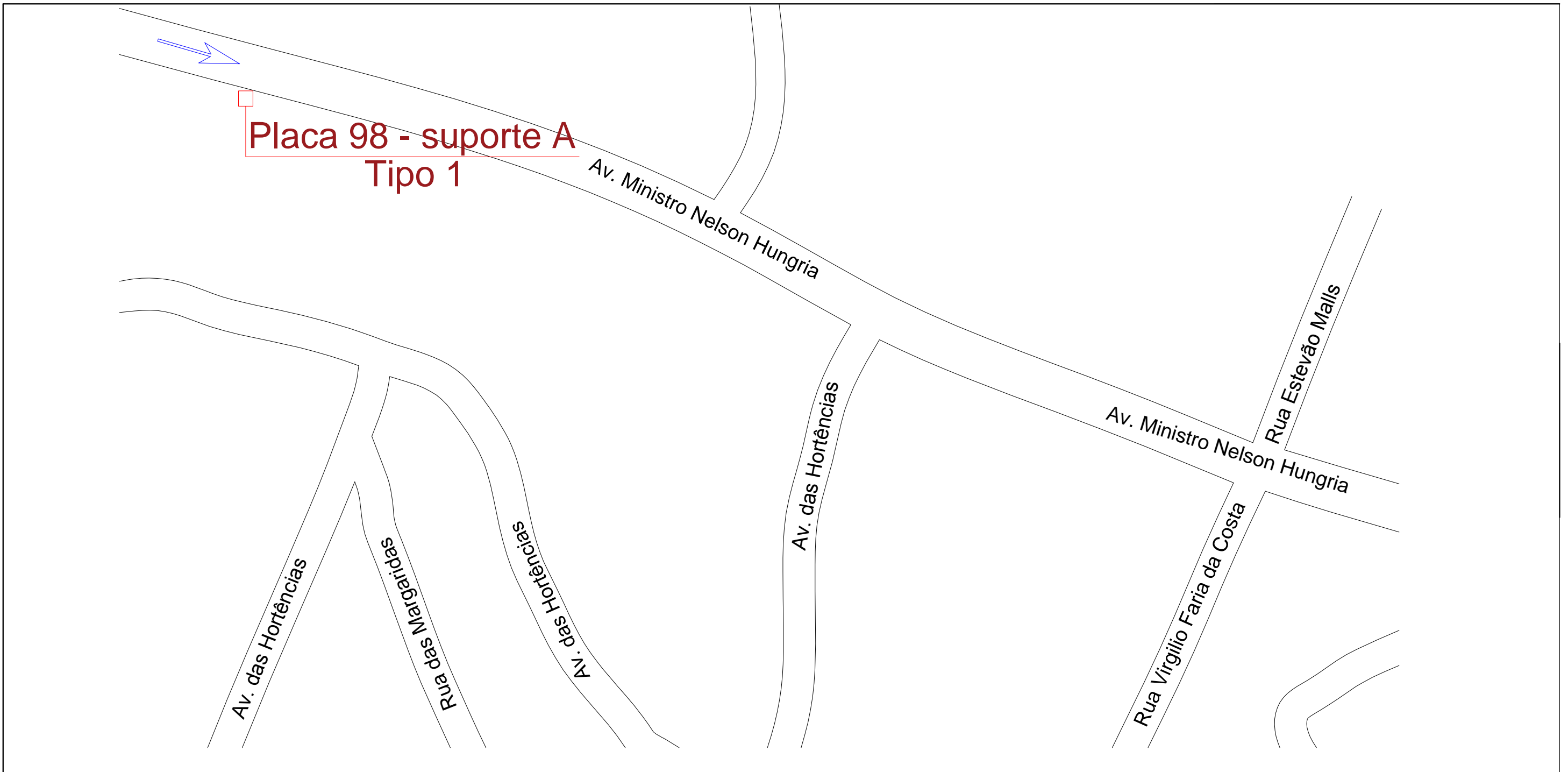


Sentido vista da placa

Uso: Veículos
Local: Trecho 3
Suporte: A
Tipo: 1
Quantidade: 3

 <b>Prefeitura do Município de Santo Antônio do Pinhal</b>			
<b>Projeto de Sinalização Turística</b>			
Obra		Projeto	
Local Santo Antônio do Pinhal - São Paulo		Localização da Placa 94 (Trecho 03)	
Administração Clodomiro Correia de Toledo Junior Prefeitura Municipal		Autor do projeto Arq. Benedito Antunes de Andrade Junior CAU A9685-7 - RRT 7014416 / 7014443	
Data Julho/2018	Escala Sem escala	Revisão 01	Folha 70/141






**PLACA 98  
TIPO 1**

PRAÇA  
VILA DE FÁTIMA ←

RELÓGIO  
DE FLORES ↑


IGREJA  
SÃO BENEDITO ↑

PRAÇA  
BOULEVARD  
ARAUCÁRIA ↑



Sentido vista da placa

Uso: Veículos  
Local: Trecho 3  
Suporte: A  
Tipo: 1  
Quantidade: 4

 <b>Prefeitura do Município de Santo Antônio do Pinhal</b>			
Obra <b>Projeto de Sinalização Turística</b>			
Local Santo Antônio do Pinhal - São Paulo		Projeto Localização da Placa 98 (Trecho 03)	
Administração Clodomiro Correia de Toledo Junior Prefeitura Municipal		Autor do projeto Arq. Benedito Antunes de Andrade Junior CAU A9685-7 - RRT 7014416 / 7014443	
Data	Escala	Revisão	Folha
Julho/2018	Sem escala	01	71/141



Placa 103 - suporte A  
Tipo 1



**PLACA 103  
TIPO 1**  
PICO AGUDO ↑

Sentido vista da placa

Uso: Veículos  
Local: Trecho 3  
Suporte: A  
Tipo: 1  
Quantidade: 1

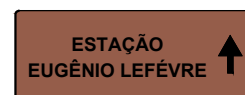
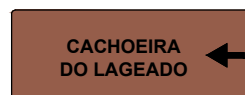
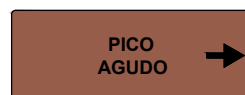
 <b>Prefeitura do Município de Santo Antônio do Pinhal</b>			
<b>Projeto de Sinalização Turística</b>			
Obra		Projeto	
Local		Localização da Placa 103 (Trecho 03)	
Administração		Autor do projeto	
Data		Revisão	
Escala		Folha	
Clodomiro Correia de Toledo Junior Prefeitura Municipal		Arq. Benedito Antunes de Andrade Junior CAU A9685-7 - RRT 7014416 / 7014443	
Julho/2018	Sem escala	01	72/141



**Placa 15 - suporte A  
Tipo 1**



**PLACA 15  
TIPO 1**



**Uso: Veículos**  
**Local: Trecho 3**  
**Suporte: A**  
**Tipo: 1**  
**Quantidade: 3**



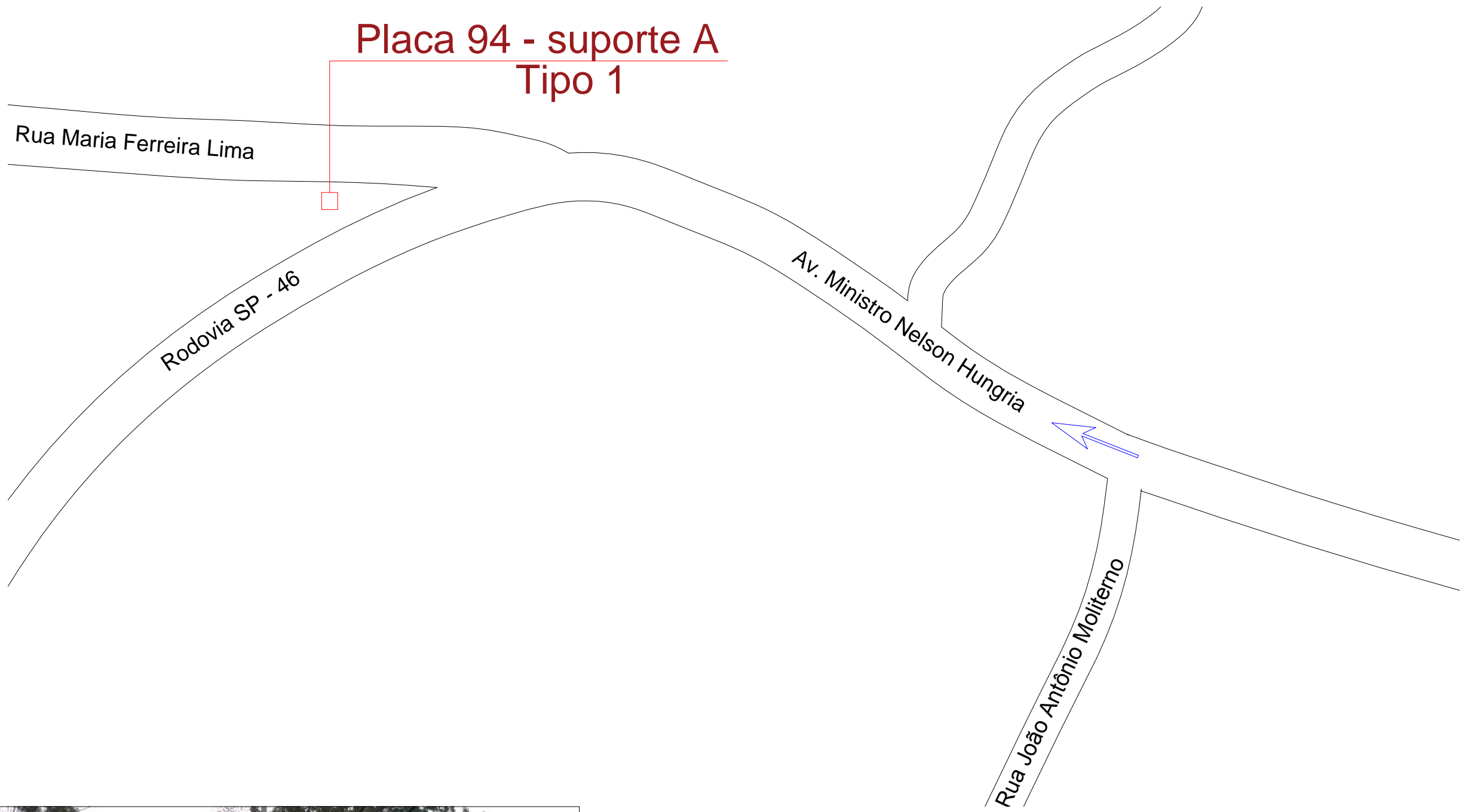
**Prefeitura do Município de  
Santo Antônio do Pinhal**

Obra


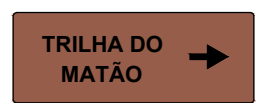
**Projeto de Sinalização Turística**

Local	Santo Antônio do Pinhal - São Paulo	Projeto	Localização da Placa 15 (Trecho 03)	
Administração	Clodomiro Correia de Toledo Junior Prefeitura Municipal		Autor do projeto	
Data	Julho/2018	Escala	Sem escala	Revisão
			01	Folha
				73/141





**PLACA 105  
TIPO 1**



Sentido vista da placa

Uso: Veículos
Local: Trecho 3
Suporte: A
Tipo: 1
Quantidade: 3


 <b>Prefeitura do Município de Santo Antônio do Pinhal</b>			
<b>Projeto de Sinalização Turística</b>			
Obra		Projeto	
Local		Localização da Placa 105 (Trecho 03)	
Administração		Autor do projeto	
Clodomiro Corrêia de Toledo Junior Prefeitura Municipal		Arq. Benedito Antunes de Andrade Junior CAU A9685-7 - RRT 7014416 / 7014443	
Data	Escala	Revisão	Folha
Julho/2018	Sem escala	01	74/141

**Placa 107 - suporte C**  
**Modelo touchscreen**



**TOUCHSCREEN - 107**

**Uso: Pedestres**  
**Local: Trecho 3**  
**Suporte: C**  
**Tipo: -**  
**Quantidade: 1**

 <b>Prefeitura do Município de Santo Antônio do Pinhal</b>			
<b>Obra</b> Projeto de Sinalização Turística			
<b>Local</b> Santo Antônio do Pinhal - São Paulo		<b>Projeto</b> Localização da Placa 107 (Trecho 03)	
<b>Administração</b> Clodomiro Correia de Toledo Junior Prefeitura Municipal		<b>Autor do projeto</b> Arq. Benedito Antunes de Andrade Junior CAU A9685-7 - RRT 7014416 / 7014443	
<b>Data</b> Julho/2018	<b>Escala</b> Sem escala	<b>Revisão</b> 01	<b>Folha</b> 75/141



**Placa 109 - Suporte H**  
**Relógio/Termômetro**

Praça Boulevard Araucária



**RELÓGIO/TERMÔMETRO DIGITAL URBANO - 109**

**Uso: Pedestres**  
**Local: Trecho 3**  
**Suporte: H**  
**Tipo: Relógio**  
**Quantidade: 1**



**Prefeitura do Município de Santo Antônio do Pinhal**

Obra

**Projeto de Sinalização Turística**

Local

Santo Antônio do Pinhal - São Paulo

Projeto

Localização da Placa 109 (Trecho 03)

Administração

Clodomiro Correia de Toledo Junior  
 Prefeitura Municipal

Autor do projeto

Arq. Benedito Antunes de Andrade Junior  
 CAU A9685-7 - RRT 7014416 / 7014443

Data

Julho/2018

Escala

Sem escala

Revisão

01

Folha

76/141



## Placa 110 - Suporte H Relógio/Termômetro



**RELÓGIO/TERMÔMETRO  
DIGITAL URBANO - 110**

**Uso: Pedestres**  
**Local: Trecho 3**  
**Suporte: H**  
**Tipo: Relógio**  
**Quantidade: 1**



**Prefeitura do Município de  
Santo Antônio do Pinhal**

Obra

**Projeto de Sinalização Turística**

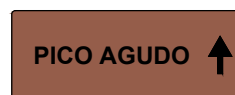
Local	Santo Antônio do Pinhal - São Paulo	Projeto	Localização da Placa 110 (Trecho 03)	
Administração	Clodomiro Correia de Toledo Junior Prefeitura Municipal	Autor do projeto	Arq. Benedito Antunes de Andrade Junior CAU A9685-7 - RRT 7014416 / 7014443	
Data	Julho/2018	Escala	Sem escala	Revisão
				01
				Folha
				<b>77/141</b>



**Placa 22 - suporte E**  
**Tipo 1**




**PLACA 22**  
**TIPO 1**



Sentido vista da placa


**Uso: Veículos**  
**Local: Trecho 4**  
**Suporte: E**  
**Tipo: 1**  
**Quantidade: 1**

 <b>Prefeitura do Município de Santo Antônio do Pinhal</b>			
<b>Projeto de Sinalização Turística</b>			
Obra <b>Santo Antônio do Pinhal - São Paulo</b>		Projeto <b>Localização da Placa 22 (Trecho 04)</b>	
Administração Clodomiro Correia de Toledo Junior Prefeitura Municipal		Autor do projeto Arq. Benedito Antunes de Andrade Junior CAU A9685-7 - RRT 7014416 / 7014443	
Data Julho/2018	Escala Sem escala	Revisão 01	Folha <b>78/141</b>




**PLACA 23  
TIPO 1**

**PICO AGUDO ↑**



Sentido vista da placa

<b>Uso: Veículos</b>
<b>Local: Trecho 4</b>
<b>Suporte: E</b>
<b>Tipo: 1</b>
<b>Quantidade: 1</b>


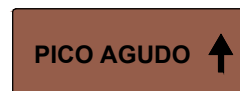
 <b>Prefeitura do Município de Santo Antônio do Pinhal</b>			
<b>Projeto de Sinalização Turística</b>			
<b>Obra</b> Santo Antônio do Pinhal - São Paulo		<b>Projeto</b> Localização da Placa 23 (Trecho 04)	
<b>Local</b> Santo Antônio do Pinhal - São Paulo		<b>Autor do projeto</b> Arq. Benedito Antunes de Andrade Junior CAU A9685-7 - RRT 7014416 / 7014443	
<b>Administração</b> Clodomiro Correia de Toledo Junior Prefeitura Municipal		<b>Data</b> Julho/2018	
<b>Escala</b> Sem escala		<b>Revisão</b> 01	
<b>Folha</b> 79/141			



Placa 24 - suporte E  
Tipo 1




**PLACA 24  
TIPO 1**

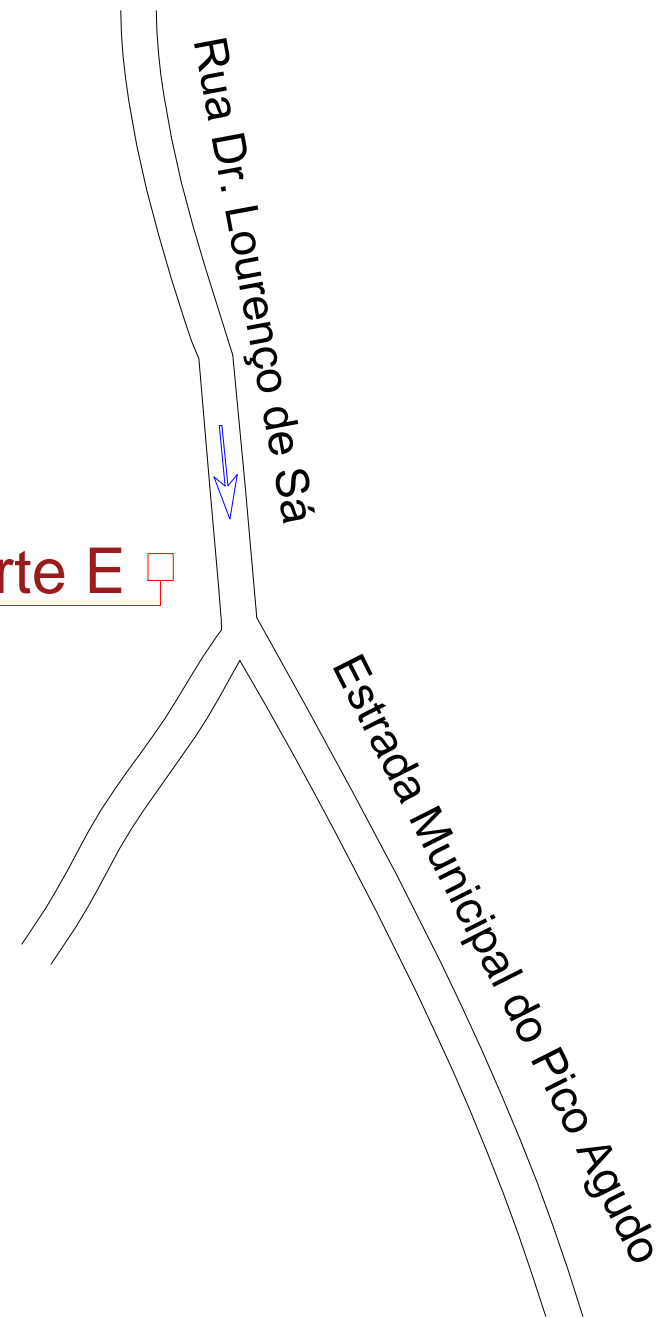


Sentido vista da placa

<b>Uso: Veículos</b>
<b>Local: Trecho 4</b>
<b>Suporte: E</b>
<b>Tipo: 1</b>
<b>Quantidade: 1</b>

 <b>Prefeitura do Município de Santo Antônio do Pinhal</b>			
<b>Projeto de Sinalização Turística</b>			
Obra Santo Antônio do Pinhal - São Paulo		Projeto Localização da Placa 24 (Trecho 04)	
Local Santo Antônio do Pinhal - São Paulo		Autor do projeto Arq. Benedito Antunes de Andrade Junior CAU A9685-7 - RRT 7014416 / 7014443	
Administração Clodomiro Correia de Toledo Junior Prefeitura Municipal		Autor do projeto Arq. Benedito Antunes de Andrade Junior CAU A9685-7 - RRT 7014416 / 7014443	
Data Julho/2018	Escala Sem escala	Revisão 01	Folha 80/141

Placa 25 - suporte E  
Tipo 1



**PLACA 25**  
**TIPO 1**



Sentido vista da placa

<b>Uso: Veículos</b>
<b>Local: Trecho 4</b>
<b>Suporte: E</b>
<b>Tipo: 1</b>
<b>Quantidade: 1</b>



**Prefeitura do Município de**  
**Santo Antônio do Pinhal**

Obra

**Projeto de Sinalização Turística**

Local	Santo Antônio do Pinhal - São Paulo	Projeto	Localização da Placa 25 (Trecho 04)
Administração	Clodomiro Correia de Toledo Junior Prefeitura Municipal	Autor do projeto	Arq. Benedito Antunes de Andrade Junior CAU A9685-7 - RRT 7014416 / 7014443
Data	Julho/2018	Escala	Sem escala
		Revisão	01
		Folha	81/141

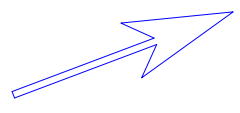


**Placa 26 - suporte E  
Tipo 1**

*Estrada Municipal do Pico Agudo*



**PLACA 26  
TIPO 1**



Sentido vista da placa

<b>Uso: Veículos</b>
<b>Local: Trecho 4</b>
<b>Suporte: E</b>
<b>Tipo: 1</b>
<b>Quantidade: 1</b>



**Prefeitura do Município de  
Santo Antônio do Pinhal**


Obra			
<b>Projeto de Sinalização Turística</b>			
Local		Projeto	
Santo Antônio do Pinhal - São Paulo		Localização da Placa 26 (Trecho 04)	
Administração		Autor do projeto	
Clodomiro Correia de Toledo Junior Prefeitura Municipal		Arq. Benedito Antunes de Andrade Junior CAU A9685-7 - RRT 7014416 / 7014443	
Data	Escala	Revisão	Folha
Julho/2018	Sem escala	01	82/141






**PLACA 104  
TIPO 5**

**BEM VINDO AO PICO AGUDO**

  
 Sentido vista da placa

<b>Uso: Veículos</b>
<b>Local: Trecho 4</b>
<b>Suporte: G</b>
<b>Tipo: 5</b>
<b>Quantidade: 1</b>


 <b>Prefeitura do Município de Santo Antônio do Pinhal</b>			
<b>Projeto de Sinalização Turística</b>			
Obra Santo Antônio do Pinhal - São Paulo		Projeto Localização da Placa 104 (Trecho 04)	
Local Santo Antônio do Pinhal - São Paulo		Autor do projeto Arq. Benedito Antunes de Andrade Junior CAU A9685-7 - RRT 7014416 / 7014443	
Administração Clodomiro Correia de Toledo Junior Prefeitura Municipal		Autor do projeto	
Data Julho/2018	Escala Sem escala	Revisão 01	Folha 83/141



**PLACA 28  
TIPO 4**



**Uso: Pedestres**  
**Local: Trecho 4**  
**Suporte: B**  
**Tipo: 4**  
**Quantidade: 1**

 <b>Prefeitura do Município de Santo Antônio do Pinhal</b>			
<b>Projeto de Sinalização Turística</b>			
<b>Local</b> Santo Antônio do Pinhal - São Paulo		<b>Projeto</b> Localização da Placa 28 (Trecho 04)	
<b>Administração</b> Clodomiro Correia de Toledo Junior Prefeitura Municipal		<b>Autor do projeto</b> Arq. Benedito Antunes de Andrade Junior CAU A9685-7 - RRT 7014416 / 7014443	
<b>Data</b> Julho/2018	<b>Escala</b> Sem escala	<b>Revisão</b> 01	<b>Folha</b> 84/141



**PLACA 78  
TIPO 1**

PRAÇA BOULEVARD  
ARAUCÁRIA →

IGREJA  
SÃO BENEDITO →



<b>Uso: Veículos</b>
<b>Local: Trecho 4</b>
<b>Suporte: A</b>
<b>Tipo: 1</b>
<b>Quantidade: 2</b>

 <b>Prefeitura do Município de Santo Antônio do Pinhal</b>			
<b>Projeto de Sinalização Turística</b>			
Local Santo Antônio do Pinhal - São Paulo		Projeto Localização da Placa 78 (Trecho 04)	
Administração Clodomiro Correia de Toledo Junior Prefeitura Municipal		Autor do projeto Arq. Benedito Antunes de Andrade Junior CAU A9685-7 - RRT 7014416 / 7014443	
Data Junho/2018	Escala Sem escala	Revisão 01	Folha 85/141






**PLACA 79  
TIPO 1**



Uso: Veículos
Local: Trecho 4
Suporte: E
Tipo: 1
Quantidade: 2

 <b>Prefeitura do Município de Santo Antônio do Pinhal</b>			
Obra			
<b>Projeto de Sinalização Turística</b>			
Local	Santo Antônio do Pinhal - São Paulo		Projeto
			Localização da Placa 79 (Trecho 04)
Administração	Clodomiro Correia de Toledo Junior Prefeitura Municipal		Autor do projeto
			Arq. Benedito Antunes de Andrade Junior CAU A9685-7 - RRT 7014416 / 7014443
Data	Escala	Revisão	Folha
Julho/2018	Sem escala	01	86/141

**Placa 27 - suporte G  
Tipo 5**



Estrada Municipal do Pico Agudo



PONTO DE  
INSTALAÇÃO

**PLACA 27  
TIPO 5**

BEM VINDO À ÁREA AMBIENTAL DO PICO AGUDO



Sentido vista da placa

**Uso: Veículos**  
**Local: Trecho 4**  
**Suporte: G**  
**Tipo: 5**  
**Quantidade: 1**



**Prefeitura do Município de  
Santo Antônio do Pinhal**

Obra

**Projeto de Sinalização Turística**

Local

Santo Antônio do Pinhal - São Paulo

Projeto

Localização da Placa 27  
(Trecho 04)

Administração

Clodomiro Correia de Toledo Junior  
Prefeitura Municipal

Autor do projeto

Arq. Benedito Antunes de Andrade Junior  
CAU A9685-7 - RRT 7014416 / 7014443

Data

Julho/2018

Escala

Sem escala

Revisão

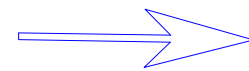
01

Folha

87/141



**PLACA 117  
TIPO 1**



Sentido vista da placa

<b>Uso: Veículos</b>
<b>Local: Trecho 4</b>
<b>Suporte: E</b>
<b>Tipo: 1</b>
<b>Quantidade: 1</b>

 <b>Prefeitura do Município de Santo Antônio do Pinhal</b>			
<b>Projeto de Sinalização Turística</b>			
Obra <b>Santo Antônio do Pinhal - São Paulo</b>		Projeto <b>Localização da Placa 117 (Trecho 04)</b>	
Administração Clodomiro Correia de Toledo Junior Prefeitura Municipal		Autor do projeto Arq. Benedito Antunes de Andrade Junior CAU A9685-7 - RRT 7014416 / 7014443	
Data	Escala	Revisão	Folha
Julho/2018	Sem escala	01	88/141



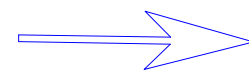
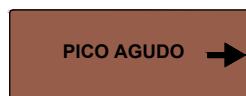


**Placa 113 - suporte E  
Tipo 1**

Estrada Municipal do Pico Agudo



**PLACA 113  
TIPO 1**



Sentido vista da placa

<b>Uso: Veículos</b>
<b>Local: Trecho 4</b>
<b>Suporte: E</b>
<b>Tipo: 1</b>
<b>Quantidade: 1</b>



**Prefeitura do Município de  
Santo Antônio do Pinhal**

Obra

**Projeto de Sinalização Turística**

Local Santo Antônio do Pinhal - São Paulo		Projeto Localização da Placa 113 (Trecho 04)	
Administração Clodomiro Correia de Toledo Junior Prefeitura Municipal		Autor do projeto Arq. Benedito Antunes de Andrade Junior CAU A9685-7 - RRT 7014416 / 7014443	
Data Julho/2018	Escala Sem escala	Revisão 01	Folha 89/141

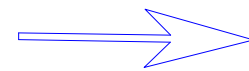
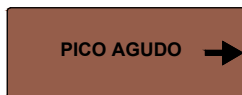


**Placa 114 - suporte E  
Tipo 1**

Estrada Municipal do Pico Agudo



**PLACA 114  
TIPO 1**



Sentido vista da placa

<b>Uso: Veículos</b>
<b>Local: Trecho 4</b>
<b>Suporte: E</b>
<b>Tipo: 1</b>
<b>Quantidade: 1</b>



**Prefeitura do Município de  
Santo Antônio do Pinhal**


Obra

**Projeto de Sinalização Turística**


Local	Santo Antônio do Pinhal - São Paulo	Projeto	Localização da Placa 114 (Trecho 04)	
Administração	Clodomiro Correia de Toledo Junior Prefeitura Municipal	Autor do projeto	Arq. Benedito Antunes de Andrade Junior CAU A9685-7 - RRT 7014416 / 7014443	
Data	Julho/2018	Escala	Revisão	Folha
		Sem escala	01	90/141



Placa 115 - suporte E  
Tipo 1



**PLACA 115  
TIPO 1**

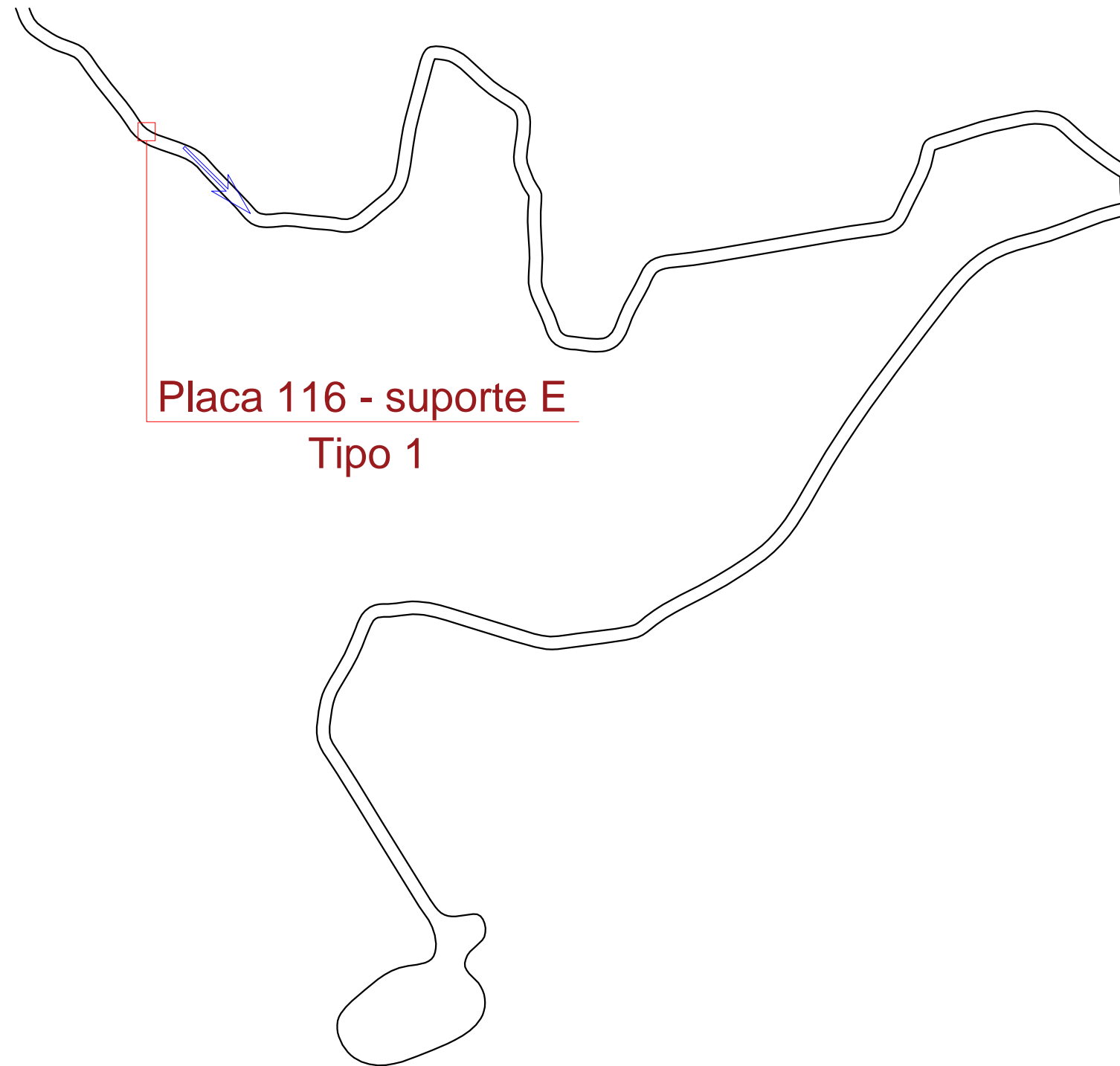


Sentido vista da placa

<b>Uso: Veículos</b>
<b>Local: Trecho 4</b>
<b>Suporte: E</b>
<b>Tipo: 1</b>
<b>Quantidade: 1</b>

 <b>Prefeitura do Município de Santo Antônio do Pinhal</b>			
Obra			
<b>Projeto de Sinalização Turística</b>			
Local	Santo Antônio do Pinhal - São Paulo		Projeto
			Localização da Placa 115 (Trecho 04)
Administração	Clodomiro Correia de Toledo Junior Prefeitura Municipal		Autor do projeto
			Arq. Benedito Antunes de Andrade Junior CAU A9685-7 - RRT 7014416 / 7014443
Data	Escala	Revisão	Folha
Julho/2018	Sem escala	01	91/141



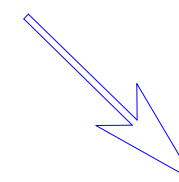


Placa 116 - suporte E  
Tipo 1



PONTO DE  
INSTALAÇÃO

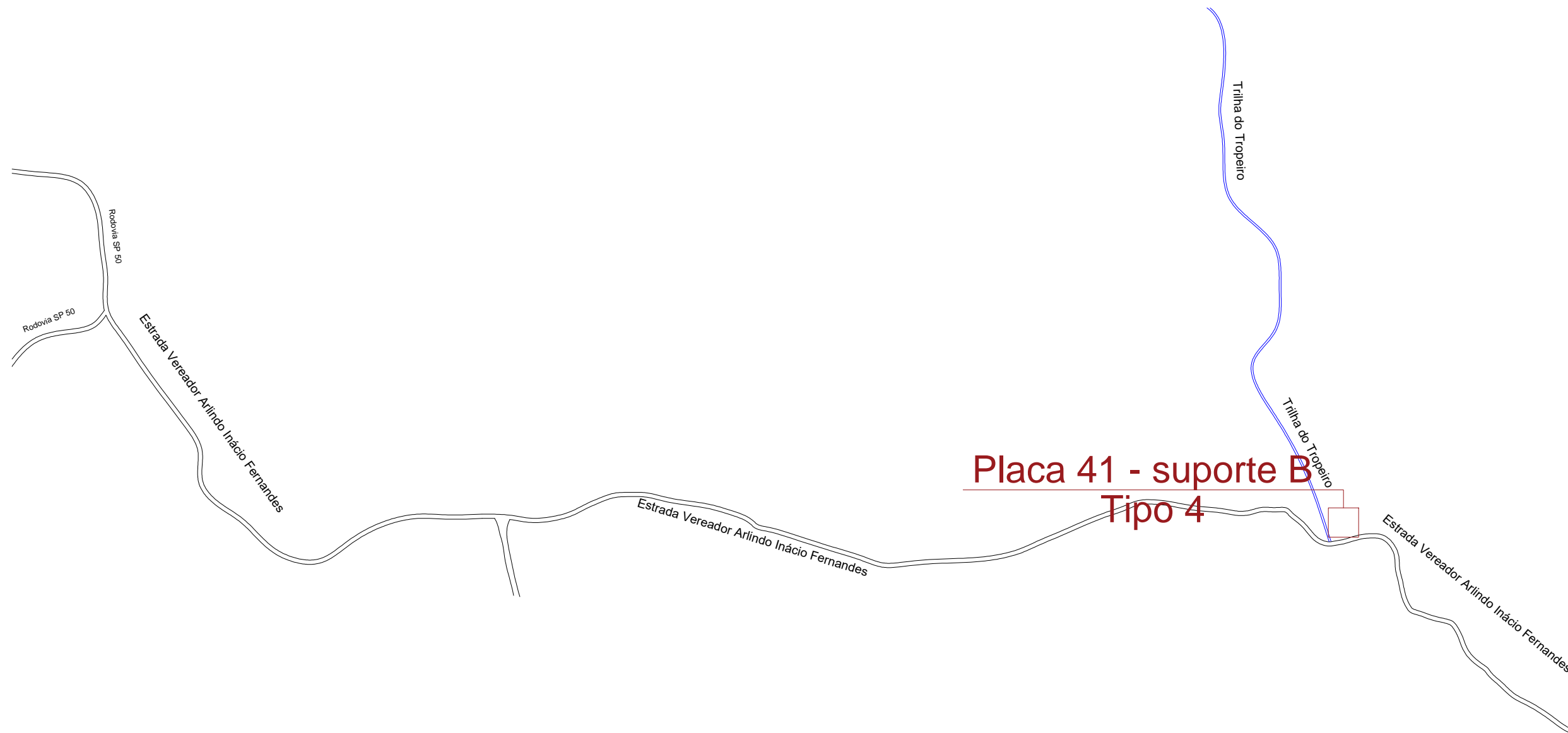
**PLACA 116  
TIPO 1**



Sentido vista da placa

**Uso: Veículos**  
**Local: Trecho 4**  
**Suporte: E**  
**Tipo: 1**  
**Quantidade: 1**

 <b>Prefeitura do Município de Santo Antônio do Pinhal</b>			
<b>Projeto de Sinalização Turística</b>			
Obra <b>Santo Antônio do Pinhal - São Paulo</b>		Projeto <b>Localização da Placa 116 (Trecho 04)</b>	
Local Santo Antônio do Pinhal - São Paulo		Autor do projeto Arq. Benedito Antunes de Andrade Junior CAU A9685-7 - RRT 7014416 / 7014443	
Administração Clodomiro Correia de Toledo Junior Prefeitura Municipal		Revisão 01	
Data Julho/2018	Escala Sem escala	Folha 92/141	



## Bairro Fazenda Velha



**PLACA 41  
TIPO 4**



**Uso: Pedestres**  
**Local: Trecho 5**  
**Suporte: B**  
**Tipo: 4**  
**Quantidade: 1**

 <b>Prefeitura do Município de Santo Antônio do Pinhal</b>			
<b>Obra</b> <b>Projeto de Sinalização Turística</b>			
<b>Local</b> Santo Antônio do Pinhal - São Paulo		<b>Projeto</b> Localização da Placa 41 (Trecho 05)	
<b>Administração</b> Clodomiro Correia de Toledo Junior Prefeitura Municipal		<b>Autor do projeto</b> Arq. Benedito Antunes de Andrade Junior CAU A9685-7 - RRT 7014416 / 7014443	
<b>Data</b> Julho/2018	<b>Escala</b> Sem escala	<b>Revisão</b> 01	<b>Folha</b> 93/141




## Bairro Fazenda Velha



### PLACA 42 TIPO 1


CACHOEIRA DO  
CASSUNUNGA →

TRILHA DO  
TROPEIRO →



Sentido vista da placa

Uso: Veículos  
Local: Trecho 5  
Suporte: E  
Tipo: 1  
Quantidade: 2

 <b>Prefeitura do Município de Santo Antônio do Pinhal</b>			
<b>Projeto de Sinalização Turística</b>			
Obra		Localização da Placa 42 (Trecho 05)	
Local		Projeto	
Santo Antônio do Pinhal - São Paulo		Localização da Placa 42 (Trecho 05)	
Administração		Autor do projeto	
Clodomiro Correia de Toledo Junior Prefeitura Municipal		Arq. Benedito Antunes de Andrade Junior CAU A9685-7 - RRT 7014416 / 7014443	
Data	Escala	Revisão	Folha
Julho/2018	Sem escala	01	94/141






**PLACA 43  
TIPO 4**



**Uso: Pedestres**  
**Local: Trecho 5**  
**Suporte: B**  
**Tipo: 4**  
**Quantidade: 1**

 <b>Prefeitura do Município de Santo Antônio do Pinhal</b>			
<b>Projeto de Sinalização Turística</b>			
Local	Santo Antônio do Pinhal - São Paulo		Projeto
			Localização da Placa 43 (Trecho 05)
Administração	Clodomiro Correia de Toledo Junior Prefeitura Municipal		Autor do projeto
			Arq. Benedito Antunes de Andrade Junior CAU A9685-7 - RRT 7014416 / 7014443
Data	Escala	Revisão	Folha
Julho/2018	Sem escala	01	95/141




**PLACA 44  
TIPO 1**

CACHOEIRA DO LAGEADO ↑

TRILHA DO CAMBRAIA ↑

TRILHA DO ZIG - ZAG ↑



Sentido vista da placa

Uso: Veículos  
Local: Trecho 5  
Suporte: E  
Tipo: 1  
Quantidade: 3



**Prefeitura do Município de  
Santo Antônio do Pinhal**

Obra


**Projeto de Sinalização Turística**

Local	Santo Antônio do Pinhal - São Paulo	Projeto	Localização da Placa 44 (Trecho 05)
Administração	Clodomiro Correia de Toledo Junior Prefeitura Municipal	Autor do projeto	Arq. Benedito Antunes de Andrade Junior CAU A9685-7 - RRT 7014416 / 7014443
Data	Julho/2018	Escala	Sem escala
Revisão	01	Folha	96/141

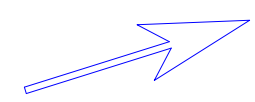




## Bairro Fazenda Velha




**PLACA 48  
TIPO 1**



Sentido vista da placa

Uso: Veículos
Local: Trecho 5
Suporte: E
Tipo: 1
Quantidade: 1

 <b>Prefeitura do Município de Santo Antônio do Pinhal</b>			
<b>Projeto de Sinalização Turística</b>			
Obra	Santo Antônio do Pinhal - São Paulo		
Local	Santo Antônio do Pinhal - São Paulo		Projeto Localização da Placa 48 (Trecho 05)
Administração	Clodomiro Correia de Toledo Junior Prefeitura Municipal		Autor do projeto Arq. Benedito Antunes de Andrade Junior CAU A9685-7 - RRT 7014416 / 7014443
Data	Escala	Revisão	Folha
Julho/2018	Sem escala	01	97/141






**PLACA 64**  
**TIPO 1**

- CACHOEIRA DO LAGEADO** ↑
- TRILHA DO CAMBRAIA** ↑
- TRILHA DO ZIG - ZAG** ↑



Sentido vista da placa

<b>Uso: Veículos</b>
<b>Local: Trecho 5</b>
<b>Suporte: E</b>
<b>Tipo: 1</b>
<b>Quantidade: 3</b>

 <p><b>Prefeitura do Município de Santo Antônio do Pinhal</b></p>			
<p>Obra</p> <p><b>Projeto de Sinalização Turística</b></p>			
Local	Santo Antônio do Pinhal - São Paulo		Projeto
			Localização da Placa 64 (Trecho 05)
Administração	Clodomiro Correia de Toledo Junior Prefeitura Municipal		Autor do projeto
			Arq. Benedito Antunes de Andrade Junior CAU A9685-7 - RRT 7014416 / 7014443
Data	Escala	Revisão	Folha
Julho/2018	Sem escala	01	98/141



**PLACA 65  
TIPO 1**

CACHOEIRA DO LAGEADO ↑

TRILHA DO TROPEIRO ↑



Sentido vista da placa

Uso: Veículos  
Local: Trecho 5  
Suporte: E  
Tipo: 1  
Quantidade: 2



**Prefeitura do Município de  
Santo Antônio do Pinhal**

Obra

**Projeto de Sinalização Turística**

Local

Santo Antônio do Pinhal - São Paulo

Projeto

Localização da Placa 65  
(Trecho 05)

Administração

Clodomiro Correia de Toledo Junior  
Prefeitura Municipal

Autor do projeto

Arq. Benedito Antunes de Andrade Junior  
CAU A9685-7 - RRT 7014416 / 7014443

Data

Julho/2018

Escala

Sem escala

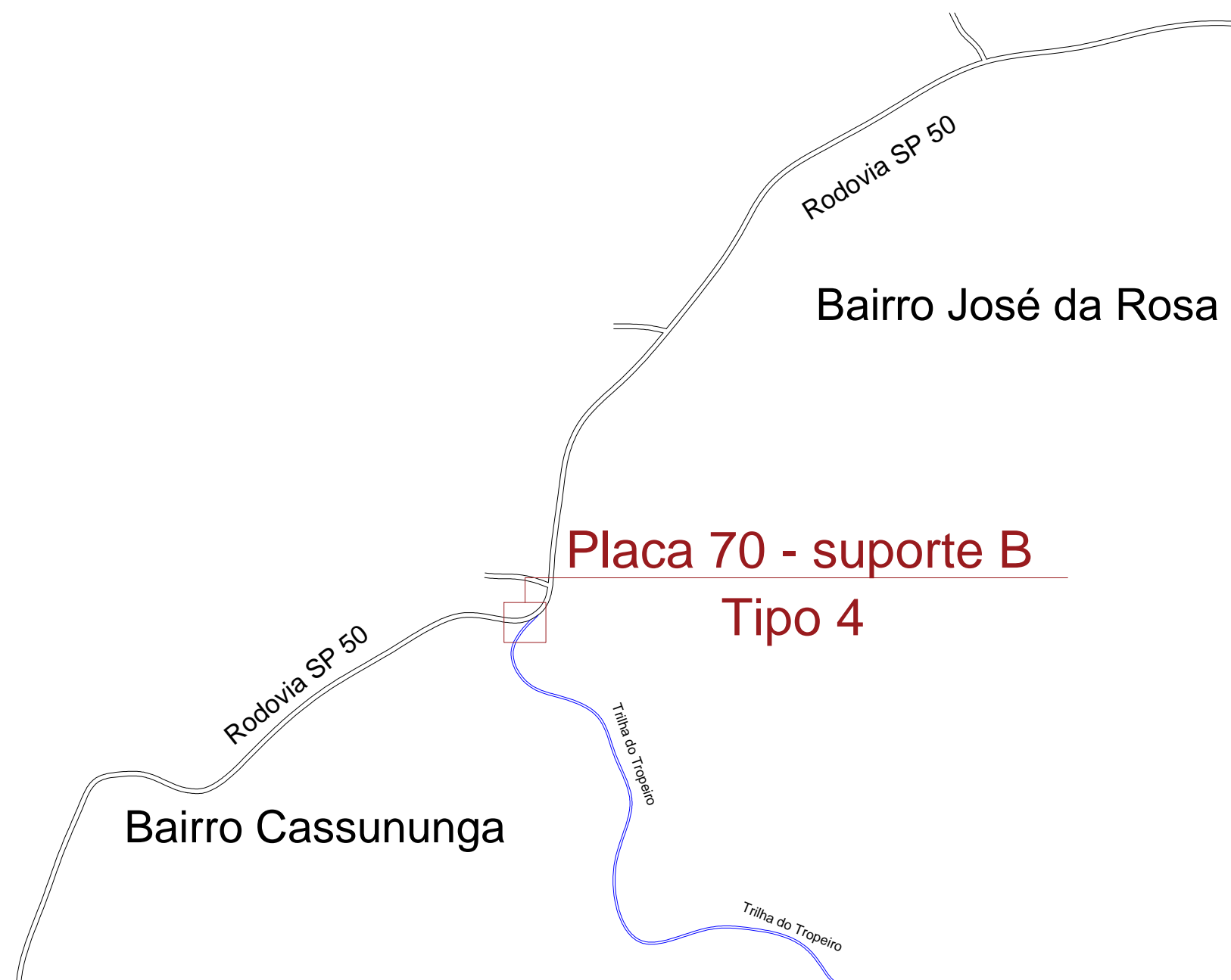
Revisão

01

Folha

99/141





**PLACA 70  
TIPO 4**

**INF.  
TRILHA  
DO  
TROPEIRO**



Sentido vista da placa

**Uso: Pedestres**  
**Local: Trecho 5**  
**Suporte: B**  
**Tipo: 4**  
**Quantidade: 1**



**Prefeitura do Município de  
Santo Antônio do Pinhal**

Obra

**Projeto de Sinalização Turística**

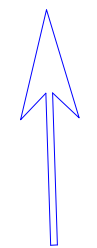
Local	Santo Antônio do Pinhal - São Paulo	Projeto	Localização da Placa 70 (Trecho 05)	
Administração	Cidomiro Correia de Toledo Junior Prefeitura Municipal	Autor do projeto	Arq. Benedito Antunes de Andrade Junior CAU A9685-7 - RRT 7014416 / 7014443	
Data	Julho/2018	Escala	Sem escala	Revisão
				01
				Folha
				100/141





**PLACA 74  
TIPO 1**

**CACHOEIRA DO  
CASSUNUNGA** ←



Sentido vista da placa

**Uso: Veículos**  
**Local: Trecho 5**  
**Suporte: E**  
**Tipo: 1**  
**Quantidade: 1**



**Prefeitura do Município de  
Santo Antônio do Pinhal**

Obra  
**Projeto de Sinalização Turística**

Local	Santo Antônio do Pinhal - São Paulo	Projeto	Localização da Placa 74 (Trecho 05)		
Administração	Clodomiro Correia de Toledo Junior Prefeitura Municipal		Autor do projeto Arq. Benedito Antunes de Andrade Junior CAU A9685-7 - RRT 7014416 / 7014443		
Data	Julho/2018	Escala	Sem escala	Revisão	01
				Folha	101/141



**PLACA 90  
TIPO 1**

SÃO BENTO DO  
SAPUCAÍ →

CACHOEIRA DO  
CASSUNUNGA ↑

Sentido vista da placa

Uso: Veículos

Local: Trecho 5

Suporte: E

Tipo: 1

Quantidade: 2



**Prefeitura do Município de  
Santo Antônio do Pinhal**

Obra

**Projeto de Sinalização Turística**

Local

Santo Antônio do Pinhal - São Paulo

Projeto

Localização da Placa 90  
(Trecho 05)

Administração

Clodomiro Correia de Toledo Junior  
Prefeitura Municipal

Autor do projeto

Arq. Benedito Antunes de Andrade Junior  
CAU A9685-7 - RRT 7014416 / 7014443

Data

Julho/2018

Escala

Sem escala

Revisão

01

Folha

102/141




**PLACA 91**  
**TIPO 1**

SÃO BENTO DO SAPUCAÍ ←


CACHOEIRA DO LAGEADO ↑

CAMPOS DO JORDÃO ↑



Sentido vista da placa

Uso: Veículos  
Local: Trecho 5  
Suporte: E  
Tipo: 1  
Quantidade: 3

 <b>Prefeitura do Município de Santo Antônio do Pinhal</b>			
Obra <b>Projeto de Sinalização Turística</b>			
Local		Projeto	
Santo Antônio do Pinhal - São Paulo		Localização da Placa 91 (Trecho 05)	
Administração		Autor do projeto	
Clodomiro Correia de Toledo Junior Prefeitura Municipal		Arq. Benedito Antunes de Andrade Junior CAU A9685-7 - RRT 7014416 / 7014443	
Data	Escala	Revisão	Folha
Junho/2018	Sem escala	01	103/141





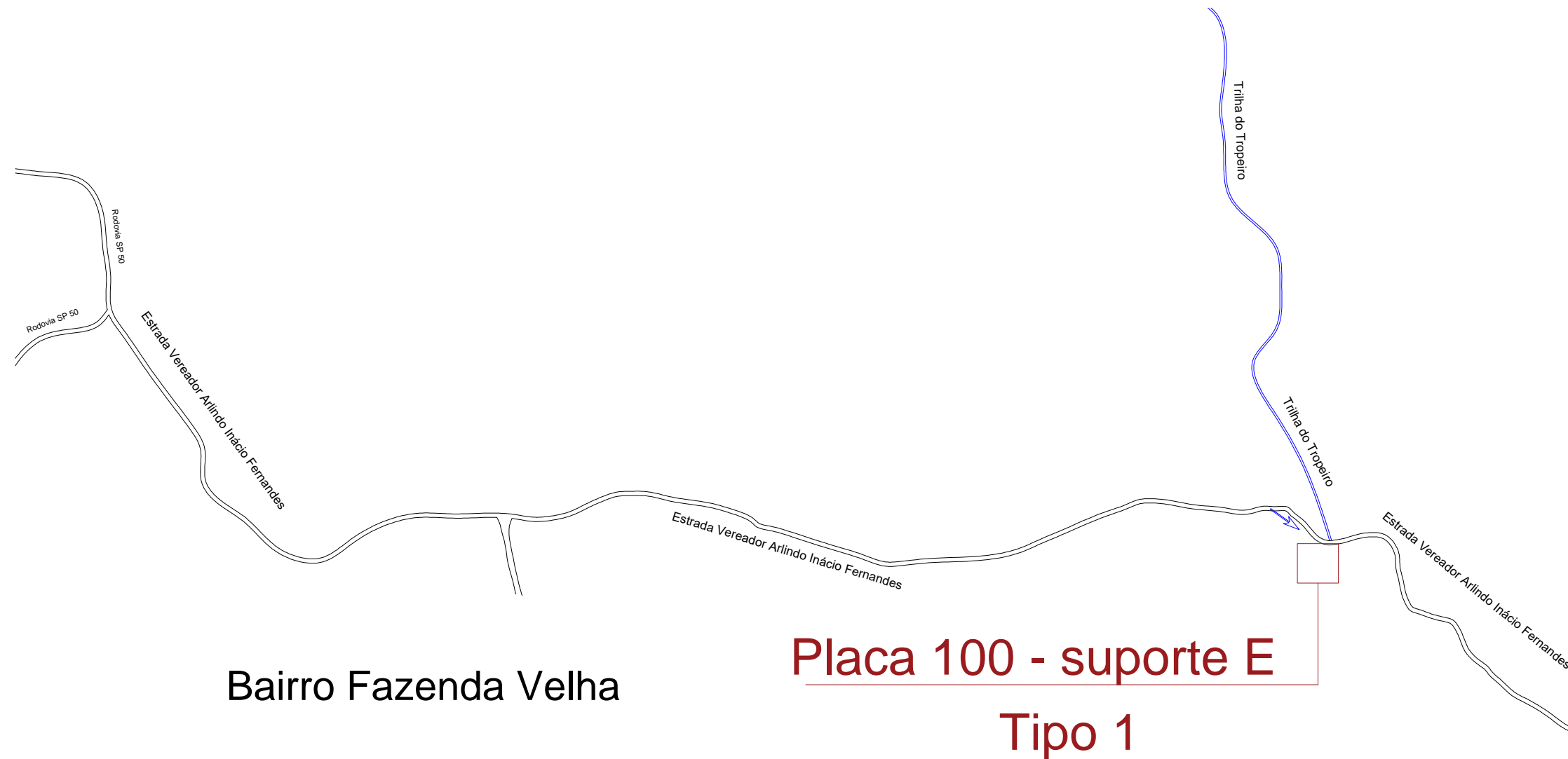
**PLACA 92  
TIPO 1**



Sentido vista da placa

**Uso: Veículos**  
**Local: Trecho 5**  
**Suporte: E**  
**Tipo: 1**  
**Quantidade: 1**

 <b>Prefeitura do Município de Santo Antônio do Pinhal</b>			
<b>Projeto de Sinalização Turística</b>			
<b>Obra</b> Santo Antônio do Pinhal - São Paulo		<b>Projeto</b> Localização da Placa 92 (Trecho 05)	
<b>Local</b> Santo Antônio do Pinhal - São Paulo		<b>Projeto</b> Localização da Placa 92 (Trecho 05)	
<b>Administração</b> Clodomiro Correia de Toledo Junior Prefeitura Municipal		<b>Autor do projeto</b> Arq. Benedito Antunes de Andrade Junior CAU A9685-7 - RRT 7014416 / 7014443	
<b>Data</b> Julho/2018	<b>Escala</b> Sem escala	<b>Revisão</b> 01	<b>Folha</b> 104/141

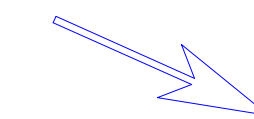


**PLACA 100**  
**TIPO 1**

**TRILHA DO TROPEIRO** ←

**CENTRO** ↑

**CACHOEIRA DO LAGEADO** ↑



Sentido vista da placa

**Uso: Veículos**

**Local: Trecho 5**

**Suporte: E**

**Tipo: 1**

**Quantidade: 3**



**Prefeitura do Município de**  
**Santo Antônio do Pinhal**

Obra

**Projeto de Sinalização Turística**

Local

Santo Antônio do Pinhal - São Paulo

Projeto

Localização da Placa 100  
(Trecho 05)

Administração

Clodomiro Correia de Toledo Junior  
Prefeitura Municipal

Autor do projeto

Arq. Benedito Antunes de Andrade Junior  
CAU A9685-7 - RRT 7014416 / 7014443

Data

Julho/2018

Escala

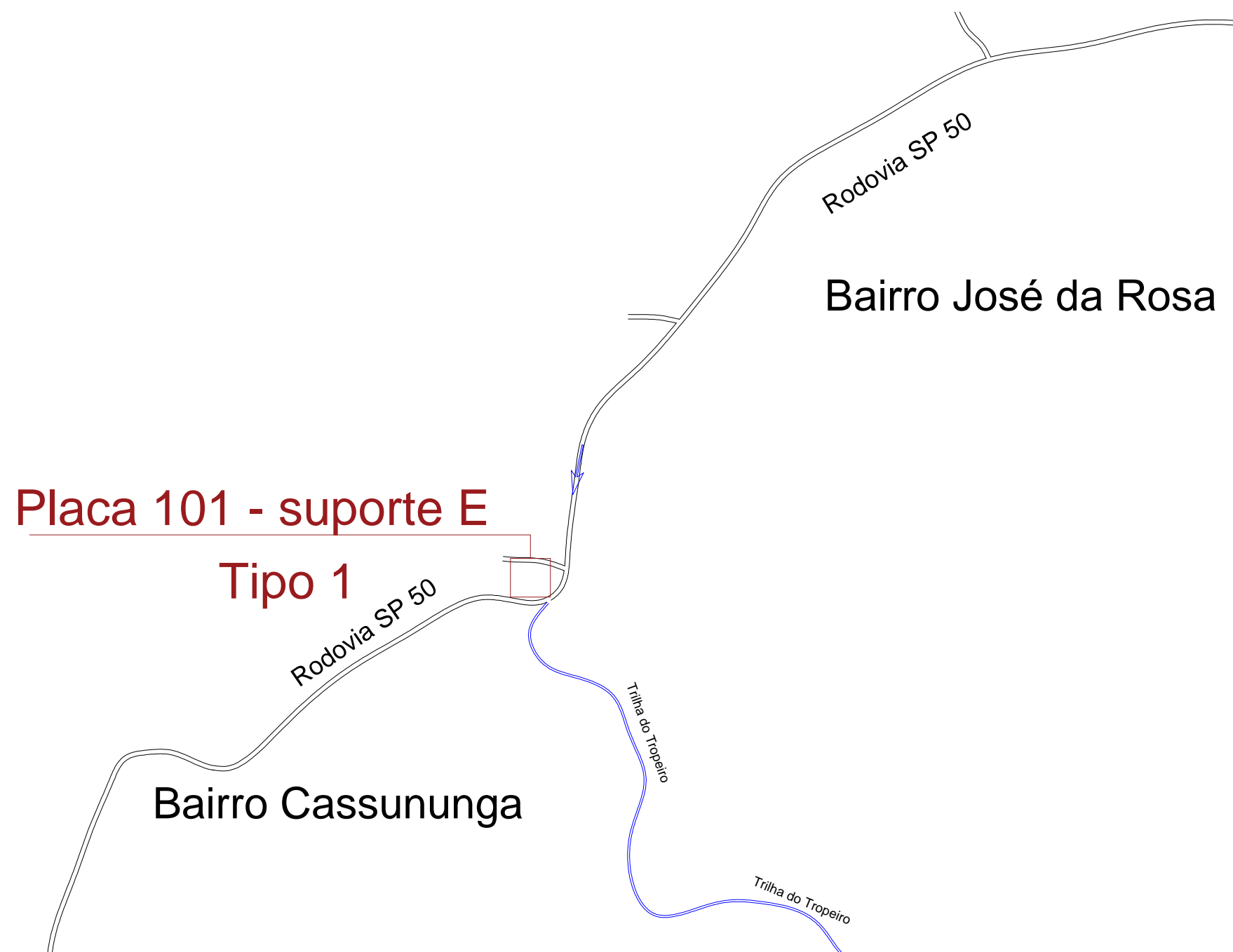
Sem escala

Revisão

01

Folha

105/141



**PLACA 101  
TIPO 1**


**TRILHA DO  
TROPEIRO** ←

**CACHOEIRA DO  
CASSUNUNGA** ↑




Sentido vista da placa

**Uso: Veículos**  
**Local: Trecho 5**  
**Suporte: E**  
**Tipo: 1**  
**Quantidade: 2**

 <b>Prefeitura do Município de Santo Antônio do Pinhal</b>			
<b>Projeto de Sinalização Turística</b>			
Obra		Local	
		Santo Antônio do Pinhal - São Paulo	
		Projeto	
		Localização da Placa 101 (Trecho 05)	
		Autor do projeto	
		Arq. Benedito Antunes de Andrade Junior CAU A9685-7 - RRT 7014416 / 7014443	
		Administração	
		Clodomiro Correia de Toledo Junior Prefeitura Municipal	
		Data	
		Julho/2018	
		Escala	
		Sem escala	
		Revisão	
		01	
		Folha	
		106/141	






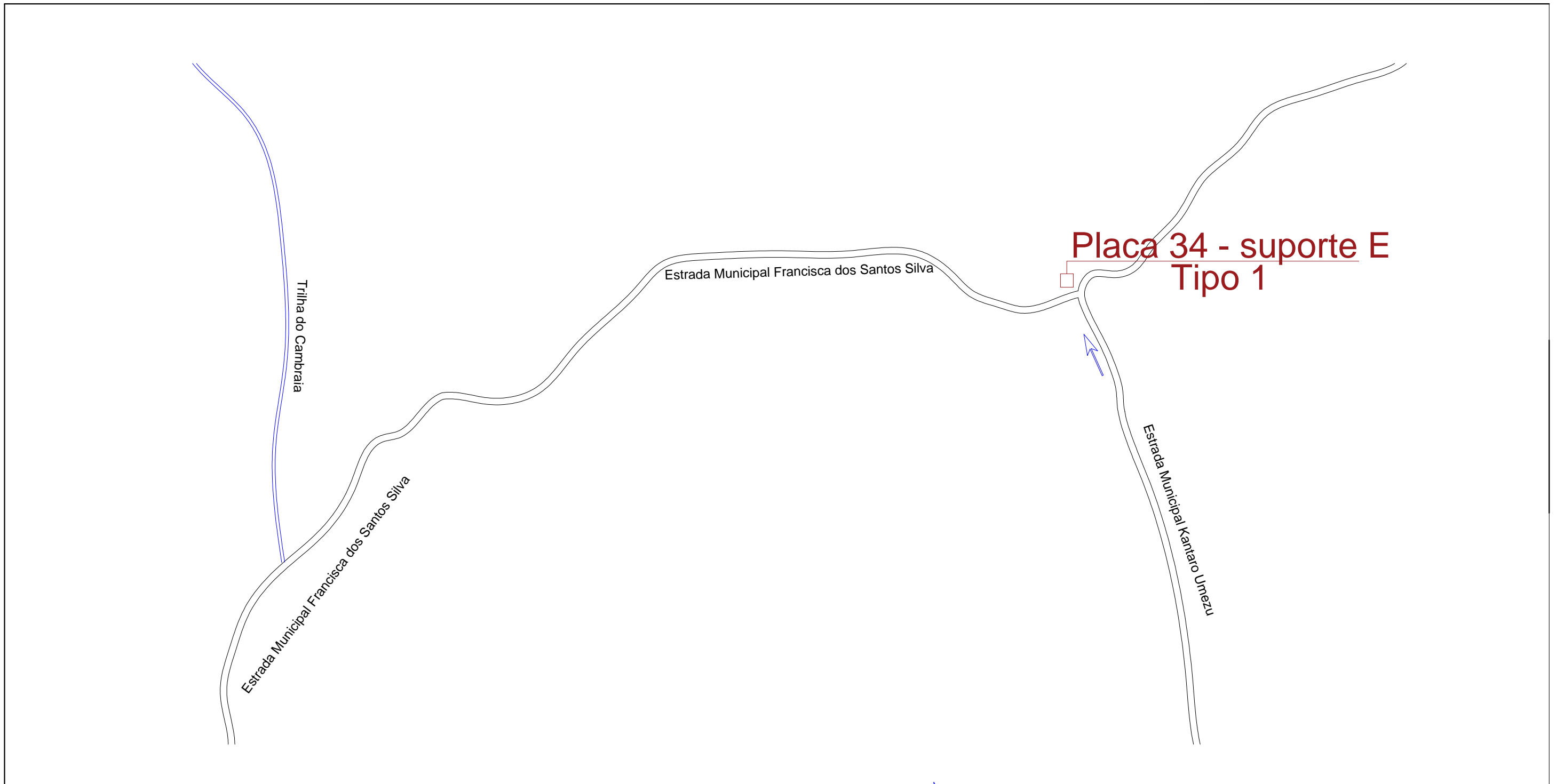
**PLACA 102  
TIPO 1**

**TRILHA DO  
TROPEIRO →**



**Uso: Veículos**  
**Local: Trecho 5**  
**Suporte: E**  
**Tipo: 1**  
**Quantidade: 1**

 <b>Prefeitura do Município de Santo Antônio do Pinhal</b>			
Obra <b>Projeto de Sinalização Turística</b>			
Local	Santo Antônio do Pinhal - São Paulo		Projeto
			Localização da Placa 102 (Trecho 05)
Administração	Clodomiro Correia de Toledo Junior Prefeitura Municipal		Autor do projeto
			Arq. Benedito Antunes de Andrade Junior CAU A9685-7 - RRT 7014416 / 7014443
Data	Escala	Revisão	Folha
Julho/2018	Sem escala	01	107/141



**PLACA 34  
TIPO 1**

CACHOEIRA DO LAGEADO →

TRILHA DO ZIG - ZAG →

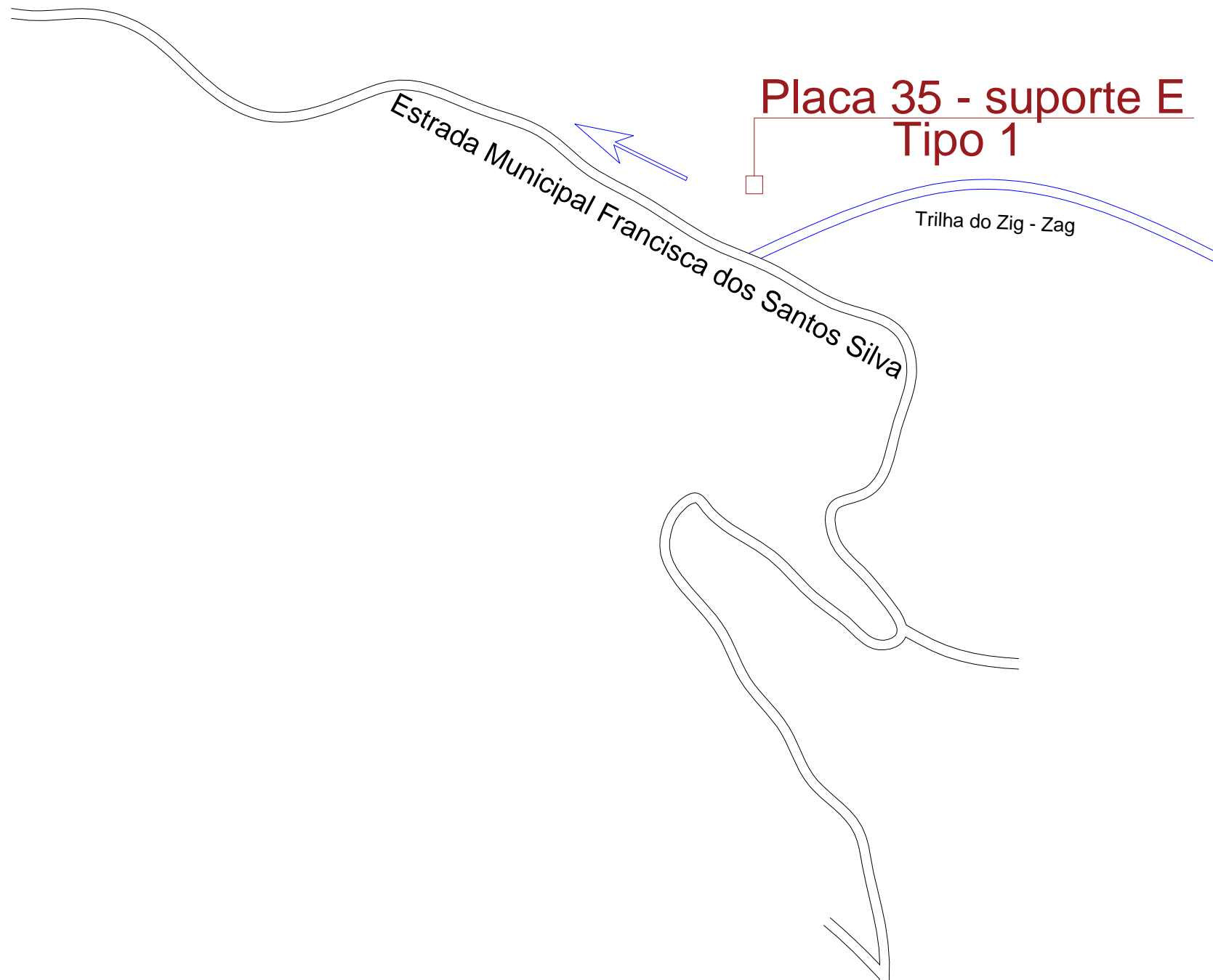
TRILHA DO CAMBRAIA ←



Sentido vista da placa

Uso: Veículos
Local: Trecho 5
Suporte: E
Tipo: 1
Quantidade: 3


 <b>Prefeitura do Município de Santo Antônio do Pinhal</b>			
Obra <b>Projeto de Sinalização Turística</b>			
Local Santo Antônio do Pinhal - São Paulo		Projeto Localização da Placa 34 (Trecho 05)	
Administração Clodomiro Correia de Toledo Junior Prefeitura Municipal		Autor do projeto Arq. Benedito Antunes de Andrade Junior CAU A9685-7 - RRT 7014416 / 7014443	
Data Julho/2018	Escala Sem escala	Revisão 01	Folha 108/141



**Placa 35 - suporte E  
Tipo 1**

Trilha do Zig - Zag

Estrada Municipal Francisca dos Santos Silva



Sentido vista da placa

**PLACA 35  
TIPO 1**

CACHOEIRA DO LAGEADO ↑

TRILHA DO ZIG-ZAG →



PONTO DE  
INSTALAÇÃO



**Prefeitura do Município de  
Santo Antônio do Pinhal**

Obra			
<b>Projeto de Sinalização Turística</b>			
Local		Projeto	
Santo Antônio do Pinhal - São Paulo		Localização da Placa 35 (Trecho 05)	
Administração		Autor do projeto	
Clodomiro Correia de Toledo Junior Prefeitura Municipal		Arq. Benedito Antunes de Andrade Junior CAU A9685-7 - RRT 7014416 / 7014443	
Data	Escala	Revisão	Folha
Julho/2018	Sem escala	01	109/141





**PLACA 36  
TIPO 4**



**Uso: Pedestres**  
**Local: Trecho 5**  
**Suporte: B**  
**Tipo: 4**  
**Quantidade: 1**

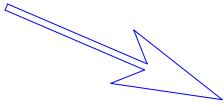
 <b>Prefeitura do Município de Santo Antônio do Pinhal</b>			
<b>Projeto de Sinalização Turística</b>			
Obra			
Local	Santo Antônio do Pinhal - São Paulo	Projeto	Localização da Placa 36 (Trecho 05)
Administração	Clodomiro Correia de Toledo Junior Prefeitura Municipal	Autor do projeto	Arq. Benedito Antunes de Andrade Junior CAU A9685-7 - RRT 7014416 / 7014443
Data	Julho/2018	Escala	Sem escala
Revisão	01	Folha	110/141

# Bairro dos Mellos



**PLACA 45  
TIPO 1**

- CACHOEIRA DO LAGEADO** ↑
- TRILHA DO ZIG - ZAG** ↑
- TRILHA DO CAMBRAIA** ↑



Sentido vista da placa

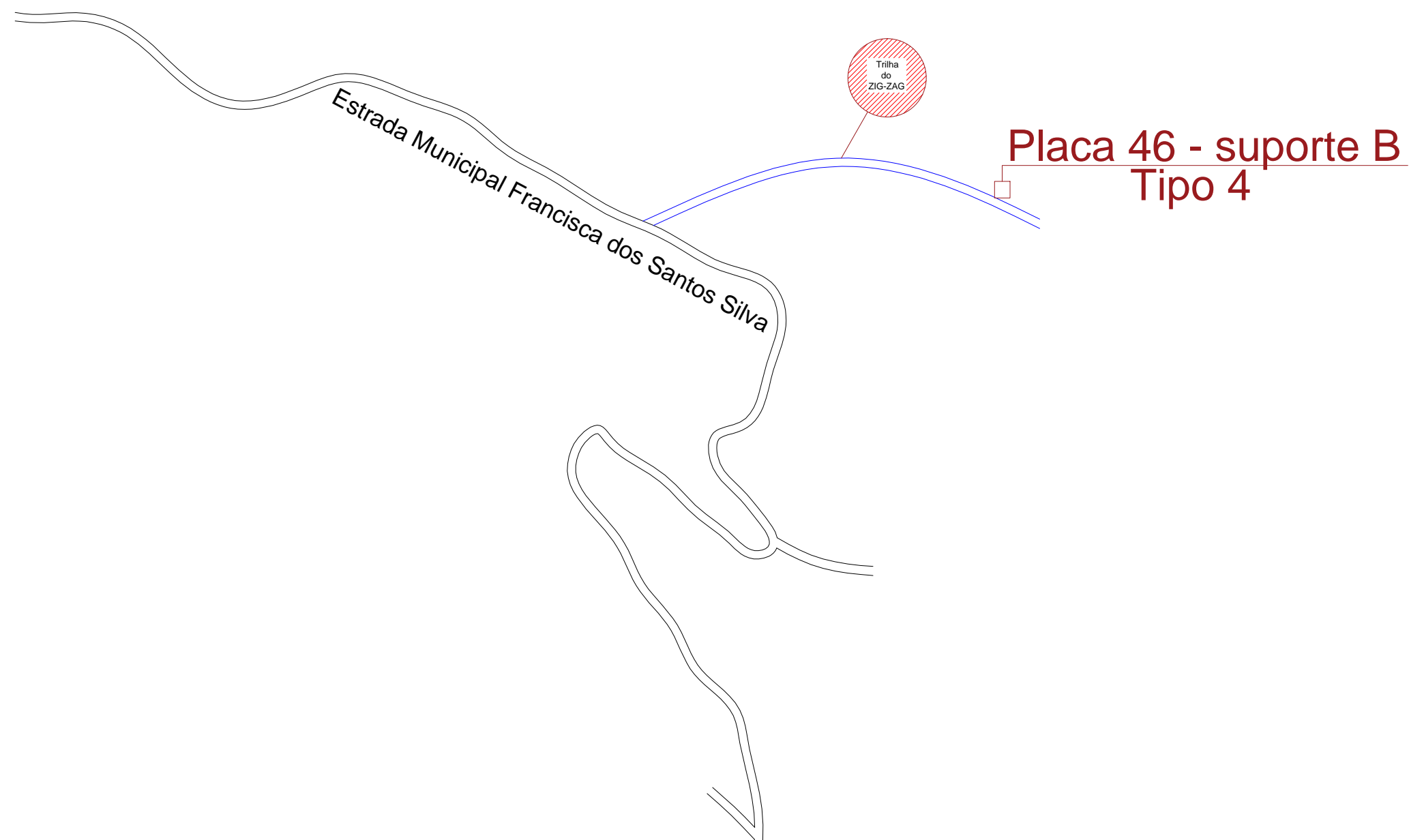
<b>Uso: Veículos</b>
<b>Local: Trecho 5</b>
<b>Suporte: E</b>
<b>Tipo: 1</b>
<b>Quantidade: 3</b>



**Prefeitura do Município de Santo Antônio do Pinhal**

<b>Projeto de Sinalização Turística</b>			
Obra		Localização da Placa 45 (Trecho 05)	
Local		Autor do projeto	
Santo Antônio do Pinhal - São Paulo		Arq. Benedito Antunes de Andrade Junior CAU A9685-7 - RRT 7014416 / 7014443	
Administração		Revisão	
Clodomiro Correia de Toledo Junior Prefeitura Municipal		01	
Data	Escala	Folha	
Julho/2018	Sem escala	111/141	






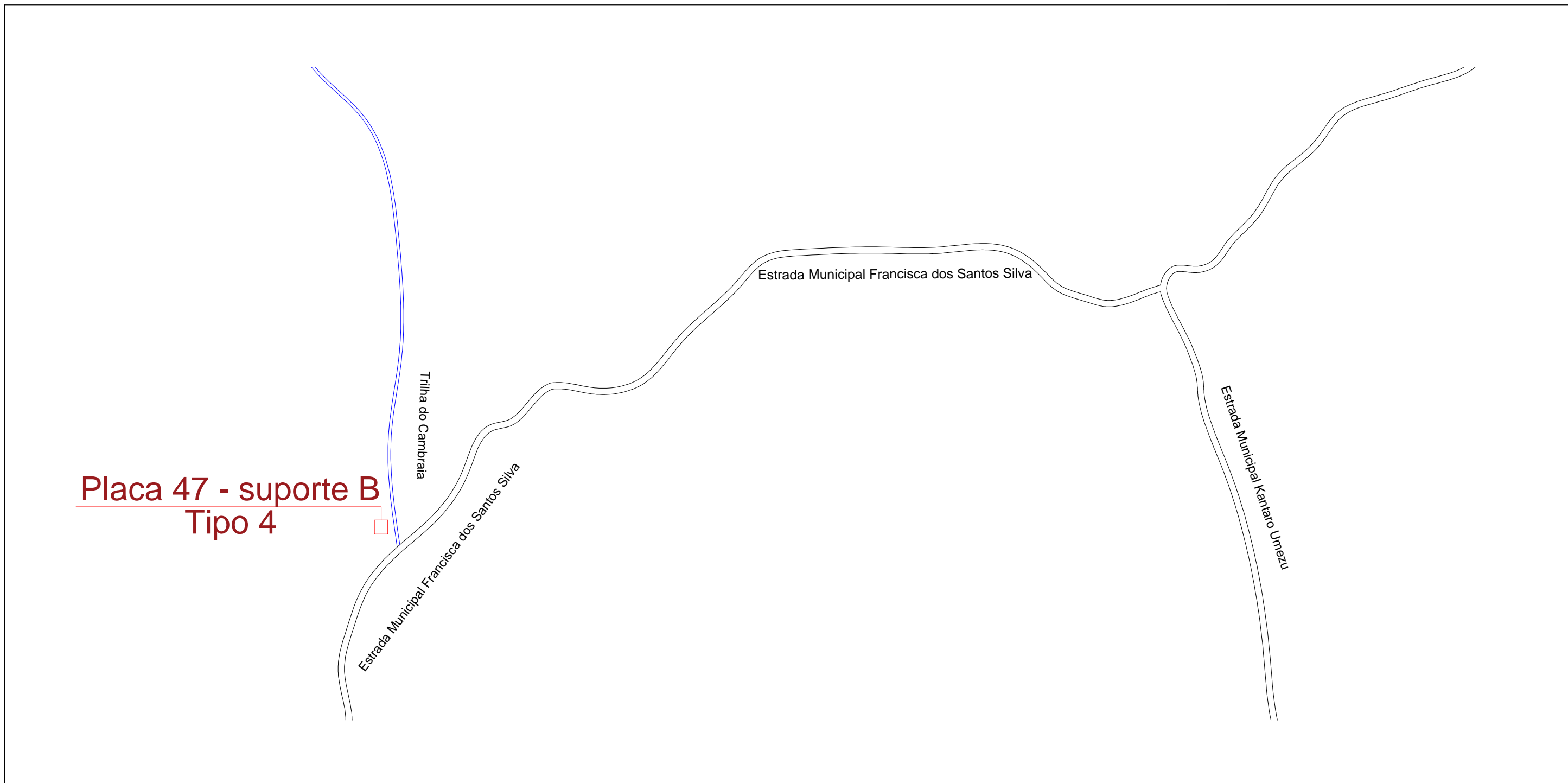
**PLACA 46  
TIPO 4**



Uso: Pedestres
Local: Trecho 5
Suporte: B
Tipo: 4
Quantidade: 1

 <b>Prefeitura do Município de Santo Antônio do Pinhal</b>			
<b>Projeto de Sinalização Turística</b>			
Local	Santo Antônio do Pinhal - São Paulo		Projeto
			Localização da Placa 46 (Trecho 05)
Administração	Clodomiro Correia de Toledo Junior Prefeitura Municipal		Autor do projeto
			Arq. Benedito Antunes de Andrade Junior CAU A9685-7 - RRT 7014416 / 7014443
Data	Escala	Revisão	Folha
Julho/2018	Sem escala	01	112/141





**Placa 47 - suporte B**  
**Tipo 4**



**PLACA 47**  
**TIPO 4**



**Uso: Pedestres**  
**Local: Trecho 5**  
**Suporte: B**  
**Tipo: 4**  
**Quantidade: 1**

 <b>Prefeitura do Município de Santo Antônio do Pinhal</b>			
<b>Projeto de Sinalização Turística</b>			
<b>Obra</b> Santo Antônio do Pinhal - São Paulo		<b>Projeto</b> Localização da Placa 47 (Trecho 05)	
<b>Local</b> Santo Antônio do Pinhal - São Paulo		<b>Administradora</b> Clodomiro Correia de Toledo Junior Prefeitura Municipal	
<b>Administradora</b> Clodomiro Correia de Toledo Junior Prefeitura Municipal		<b>Autor do projeto</b> Arq. Benedito Antunes de Andrade Junior CAU A9685-7 - RRT 7014416 / 7014443	
<b>Data</b> Julho/2018	<b>Escala</b> Sem escala	<b>Revisão</b> 01	<b>Folha</b> 113/141

# Bairro dos Mellos



**PLACA 71  
TIPO 4**



**Uso: Pedestres**  
**Local: Trecho 5**  
**Suporte: B**  
**Tipo: 4**  
**Quantidade: 1**

 <b>Prefeitura do Município de Santo Antônio do Pinhal</b>			
<b>Projeto de Sinalização Turística</b>			
Local Santo Antônio do Pinhal - São Paulo		Projeto Localização da Placa 71 (Trecho 05)	
Administração Clodomiro Correia de Toledo Junior Prefeitura Municipal		Autor do projeto Arq. Benedito Antunes de Andrade Junior CAU A9685-7 - RRT 7014416 / 7014443	
Data Julho/2018	Escala Sem escala	Revisão 01	Folha 114/141




**PLACA 87  
TIPO 1**

CACHOEIRA DO LAGEADO ←

TRILHA DO ZIG - ZAG ←

TRILHA DO CAMBRAIA ←

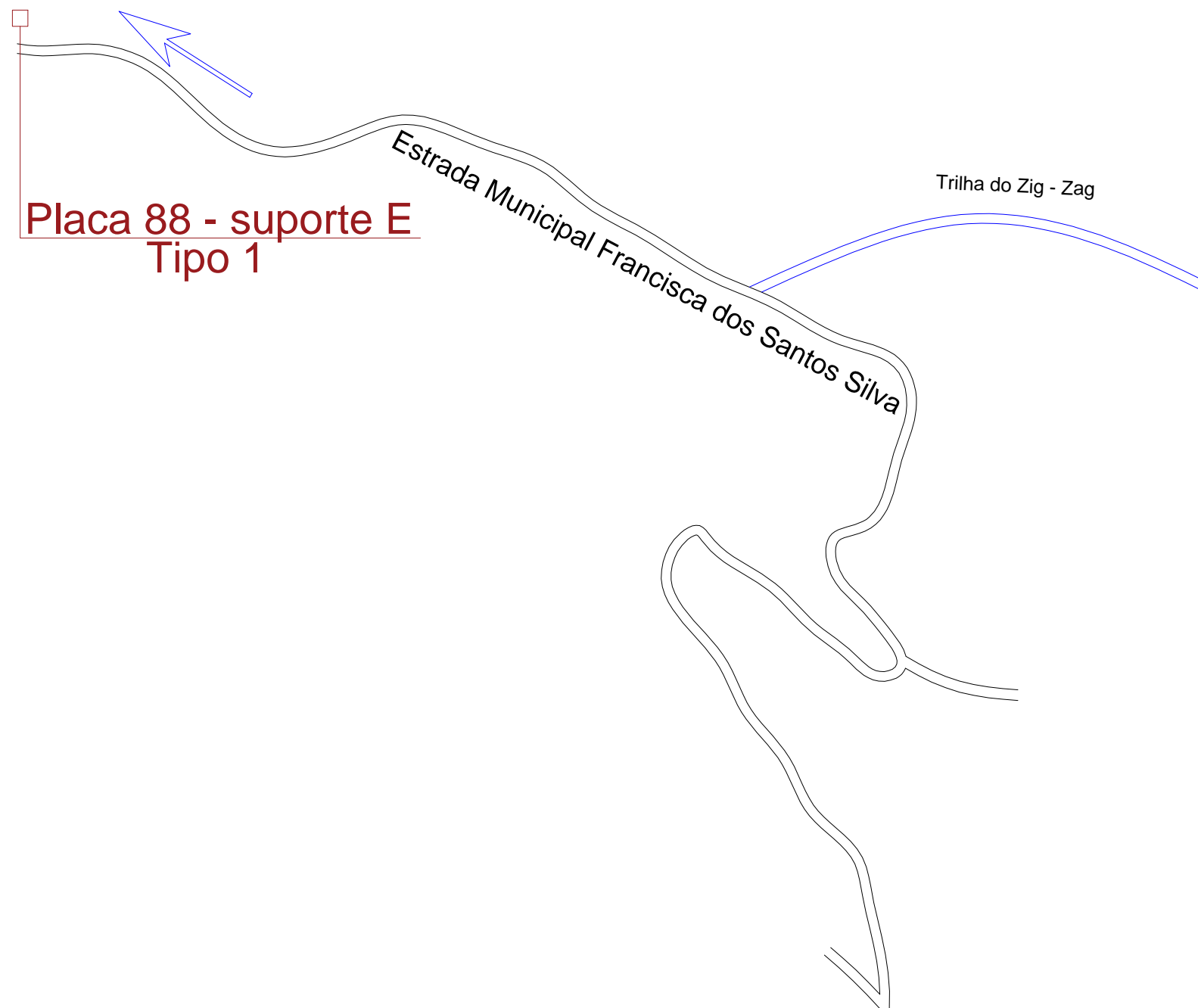


Sentido vista da placa

Uso: Veículos
Local: Trecho 5
Suporte: E
Tipo: 1
Quantidade: 3

 <b>Prefeitura do Município de Santo Antônio do Pinhal</b>			
<b>Projeto de Sinalização Turística</b>			
Obra		Projeto	
Local Santo Antônio do Pinhal - São Paulo		Localização da Placa 87 (Trecho 05)	
Administração Clodomiro Correia de Toledo Junior Prefeitura Municipal		Autor do projeto Arq. Benedito Antunes de Andrade Junior CAU A9685-7 - RRT 7014416 / 7014443	
Data Julho/2018	Escala Sem escala	Revisão 01	Folha 115/141





**Placa 88 - suporte E  
Tipo 1**


Estrada Municipal Francisca dos Santos Silva

Trilha do Zig - Zag




**PONTO DE  
INSTALAÇÃO**

**PLACA 88  
TIPO 1**



Sentido vista da placa

<b>Uso: Veículos</b>
<b>Local: Trecho 5</b>
<b>Suporte: E</b>
<b>Tipo: 1</b>
<b>Quantidade: 1</b>

 <b>Prefeitura do Município de Santo Antônio do Pinhal</b>			
<b>Projeto de Sinalização Turística</b>			
<b>Obra</b> Santo Antônio do Pinhal - São Paulo		<b>Projeto</b> Localização da Placa 88 (Trecho 05)	
<b>Local</b> Santo Antônio do Pinhal - São Paulo		<b>Projeto</b> Localização da Placa 88 (Trecho 05)	
<b>Administração</b> Clodomiro Correia de Toledo Junior Prefeitura Municipal		<b>Autor do projeto</b> Arq. Benedito Antunes de Andrade Junior CAU A9685-7 - RRT 7014416 / 7014443	
<b>Data</b> Julho/2018	<b>Escala</b> Sem escala	<b>Revisão</b> 01	<b>Folha</b> 116/141

# Bairro dos Mellos




## PLACA 89 TIPO 1

BAIRRO DOS  
MELLOS →


CACHOEIRA DO  
CASSUNUNGA ↑

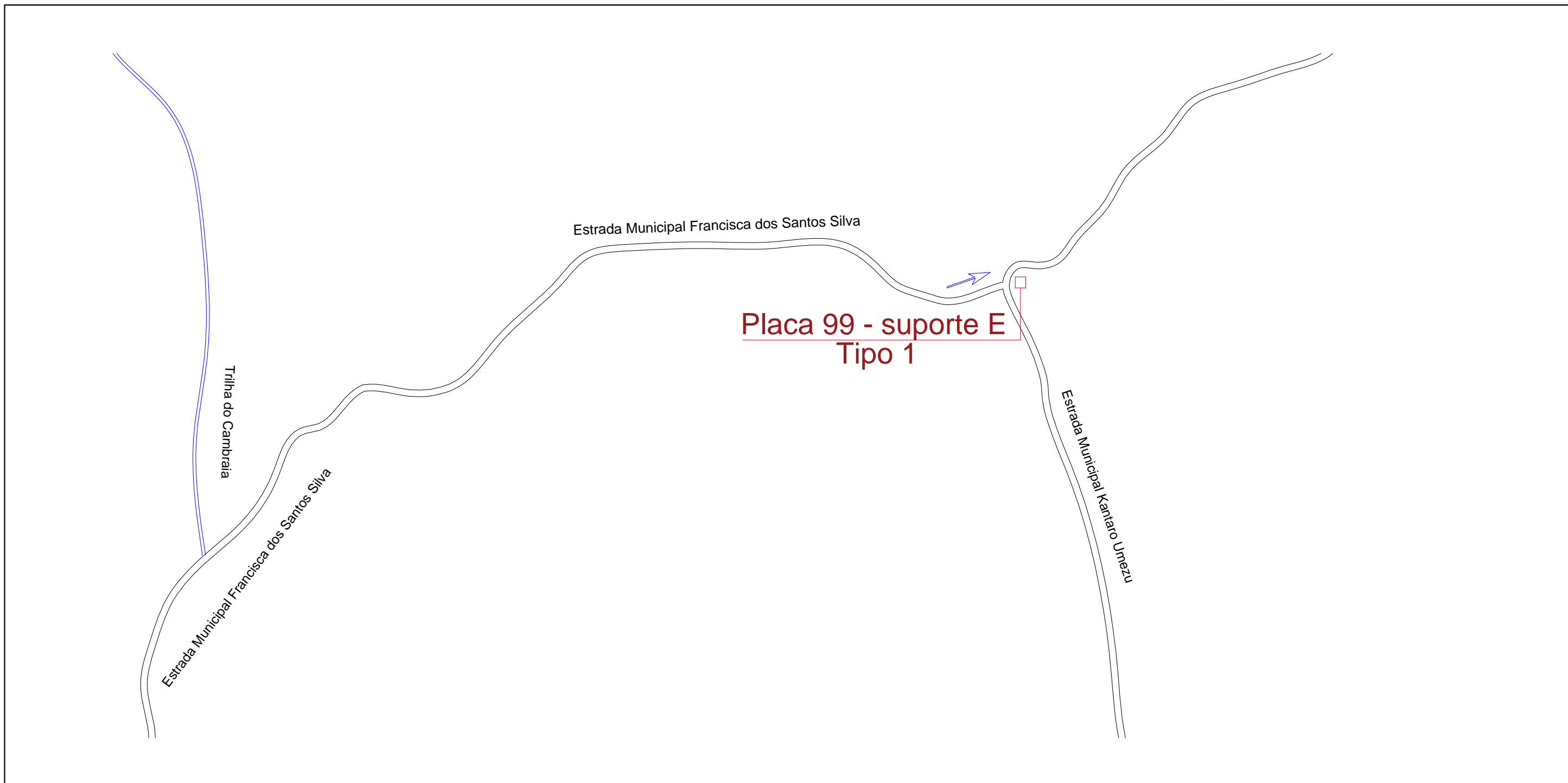
TRILHA DO  
TROPEIRO ↑



Sentido vista da placa

Uso: Veículos  
Local: Trecho 5  
Suporte: E  
Tipo: 1  
Quantidade: 3

 <b>Prefeitura do Município de Santo Antônio do Pinhal</b>			
Obra <b>Projeto de Sinalização Turística</b>			
Local		Projeto	
Santo Antônio do Pinhal - São Paulo		Localização da Placa 89 (Trecho 05)	
Administração		Autor do projeto	
Clodomiro Correia de Toledo Junior Prefeitura Municipal		Arq. Benedito Antunes de Andrade Junior CAU A9685-7 - RRT 7014416 / 7014443	
Data	Escala	Revisão	Folha
Julho/2018	Sem escala	01	117/141




**PLACA 99  
TIPO 1**

**CENTRO** →

**TRILHA DO  
ZIG - ZAG** ←

←  
Sentido vista da placa

**Uso: Veículos**  
**Local: Trecho 5**  
**Suporte: E**  
**Tipo: 1**  
**Quantidade: 2**

 <b>Prefeitura do Município de Santo Antônio do Pinhal</b>			
<b>Projeto de Sinalização Turística</b>			
Local Santo Antônio do Pinhal - São Paulo		Projeto Localização da Placa 99 (Trecho 05)	
Administração Clodomiro Correia de Toledo Junior Prefeitura Municipal		Autor do projeto Arq. Benedito Antunes de Andrade Junior CAU A9685-7 - RRT 7014416 / 7014443	
Data Julho/2018	Escala Sem escala	Revisão 01	Folha 118/141




Bairro Lageado

Placa 66 - suporte E  
Tipo 1



**PLACA 66  
TIPO 1**



Sentido vista da placa

Uso: Veículos
Local: Trecho 5
Suporte: E
Tipo: 1
Quantidade: 1



**Prefeitura do Município de  
Santo Antônio do Pinhal**

Obra

**Projeto de Sinalização Turística**

Local

Santo Antônio do Pinhal - São Paulo

Projeto

Localização da Placa 66  
(Trecho 05)

Administração

Clodomiro Correia de Toledo Junior  
Prefeitura Municipal

Autor do projeto

Arq. Benedito Antunes de Andrade Junior  
CAU A9685-7 - RRT 7014416 / 7014443

Data

Julho/2018

Escala

Sem escala

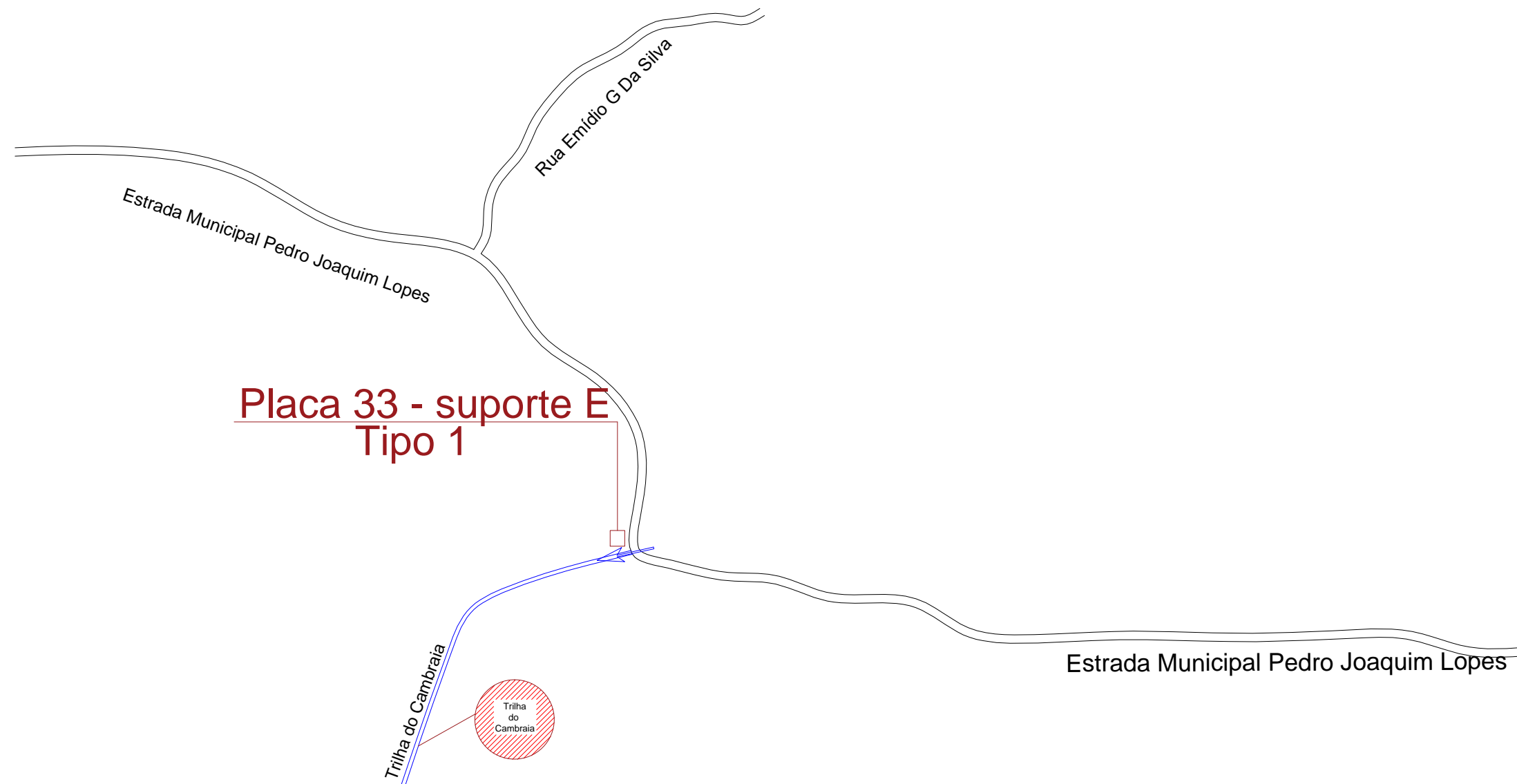
Revisão

01

Folha


119/141

# Bairro dos Mellos




**PLACA 33  
TIPO 1**

**TRILHA DO  
CAMBRAIA ←**



Sentido vista da placa

**Uso: Veículos**  
**Local: Trecho 5**  
**Suporte: E**  
**Tipo: 1**  
**Quantidade: 1**

 <b>Prefeitura do Município de Santo Antônio do Pinhal</b>			
Obra <b>Projeto de Sinalização Turística</b>			
Local Santo Antônio do Pinhal - São Paulo		Projeto Localização da Placa 33 (Trecho 05)	
Administração Clodomiro Correia de Toledo Junior Prefeitura Municipal		Autor do projeto Arq. Benedito Antunes de Andrade Junior CAU A9685-7 - RRT 7014416 / 7014443	
Data	Escala	Revisão	Folha
Julho/2018	Sem escala	01	120/119



**PLACA 39  
TIPO 1**

CACHOEIRA DO LAGEADO →

TRILHA DO ZIG - ZAG →

TRILHA DO CAMBRAIA →

CACHOEIRA DO CASSUNUNGA ←



Sentido vista da placa

**Uso: Veículos**  
**Local: Trecho 5**  
**Suporte: E**  
**Tipo:1**  
**Quantidade: 4**

 <b>Prefeitura do Município de Santo Antônio do Pinhal</b>			
Obra <b>Projeto de Sinalização Turística</b>			
Local Santo Antônio do Pinhal - São Paulo		Projeto Localização da Placa 39 (Trecho 05)	
Administração Clodomiro Correia de Toledo Junior Prefeitura Municipal		Autor do projeto Arq. Benedito Antunes de Andrade Junior CAU A9685-7 - RRT 7014416 / 7014443	
Data Julho/2018	Escala Sem escala	Revisão 01	Folha 121/141





**PLACA 40  
TIPO 1**

CENTRO ←

TRILHA DO MATÃO ←

TRILHA DO CAMBRAIA →



Sentido vista da placa

**Uso: Veículos**

**Local: Trecho 5  
Suporte: E**

**Tipo: 1**

**Quantidade: 3**



**Prefeitura do Município de  
Santo Antônio do Pinhal**

Obra

**Projeto de Sinalização Turística**

Local

Santo Antônio do Pinhal - São Paulo

Projeto

Localização da Placa 40  
(Trecho 05)

Administração

Clodomiro Correia de Toledo Junior  
Prefeitura Municipal

Autor do projeto

Arq. Benedito Antunes de Andrade Junior  
CAU A9685-7 - RRT 7014416 / 7014443

Data

Julho/2018

Escala

Sem escala

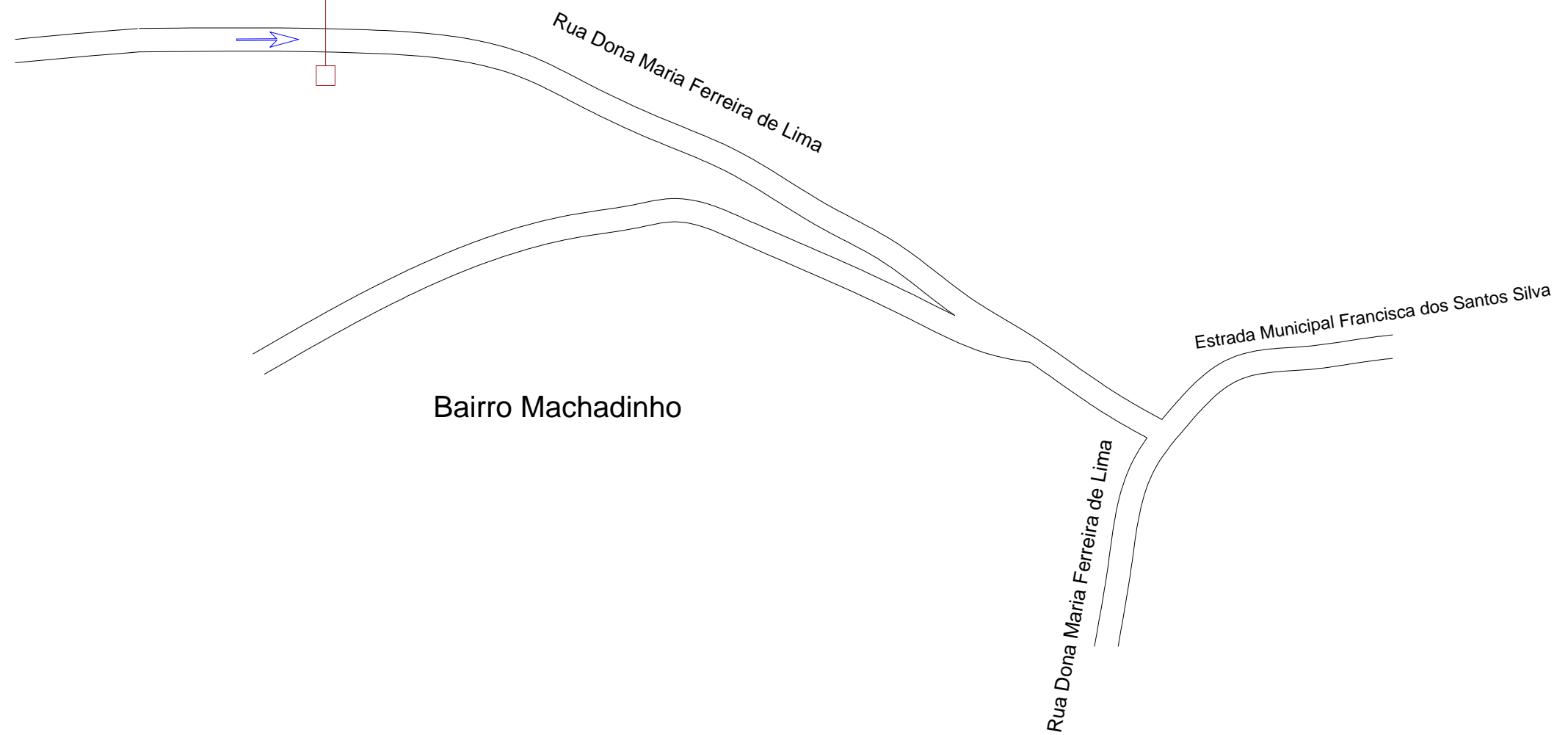
Revisão

01

Folha

122/141

## Placa 49 - Suporte E Tipo 1

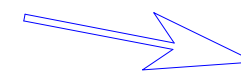


### PLACA 49 TIPO 1

CACHOEIRA DO LAGEADO ←

TRILHA DO ZIG - ZAG ←

TRILHA DO CAMBRAIA ←



Sentido vista da placa

Uso: Veículos  
Local: Trecho 5  
Suporte: E  
Tipo: 1  
Quantidade: 3



**Prefeitura do Município de  
Santo Antônio do Pinhal**

Obra

**Projeto de Sinalização Turística**

Local

Santo Antônio do Pinhal - São Paulo

Projeto

Localização da Placa 49  
(Trecho 05)

Administração

Clodomiro Correia de Toledo Junior  
Prefeitura Municipal

Autor do projeto

Arq. Benedito Antunes de Andrade Junior  
CAU A9685-7 - RRT 7014416 / 7014443

Data

Julho/2018

Escala

Sem escala

Revisão

01

Folha

123/141





**Placa 53 - Suporte F  
Tipo 3**




**PLACA 53  
TIPO 3 - FRENTE**

**BEM VINDO  
A SANTO ANTÔNIO  
DO PINHAL**

**PLACA 53  
TIPO 3 - ATRAZ**

**VOLTE SEMPRE  
A SANTO ANTÔNIO  
DO PINHAL**



Sentido vista da placa

**Uso: Veículos**

**Local: Trecho 5**

**Suporte: F**

**Tipo: 3**

**Quantidade: 2**



**Prefeitura do Município de  
Santo Antônio do Pinhal**

Obra

**Projeto de Sinalização Turística**

Local

Santo Antônio do Pinhal - São Paulo

Projeto

Localização da Placa 53  
(Trecho 05)

Administração

Clodomiro Correia de Toledo Junior  
Prefeitura Municipal

Autor do projeto

Arq. Benedito Antunes de Andrade Junior  
CAU A9685-7 - RRT 7014416 / 7014443

Data

Julho/2018

Escala

Sem escala

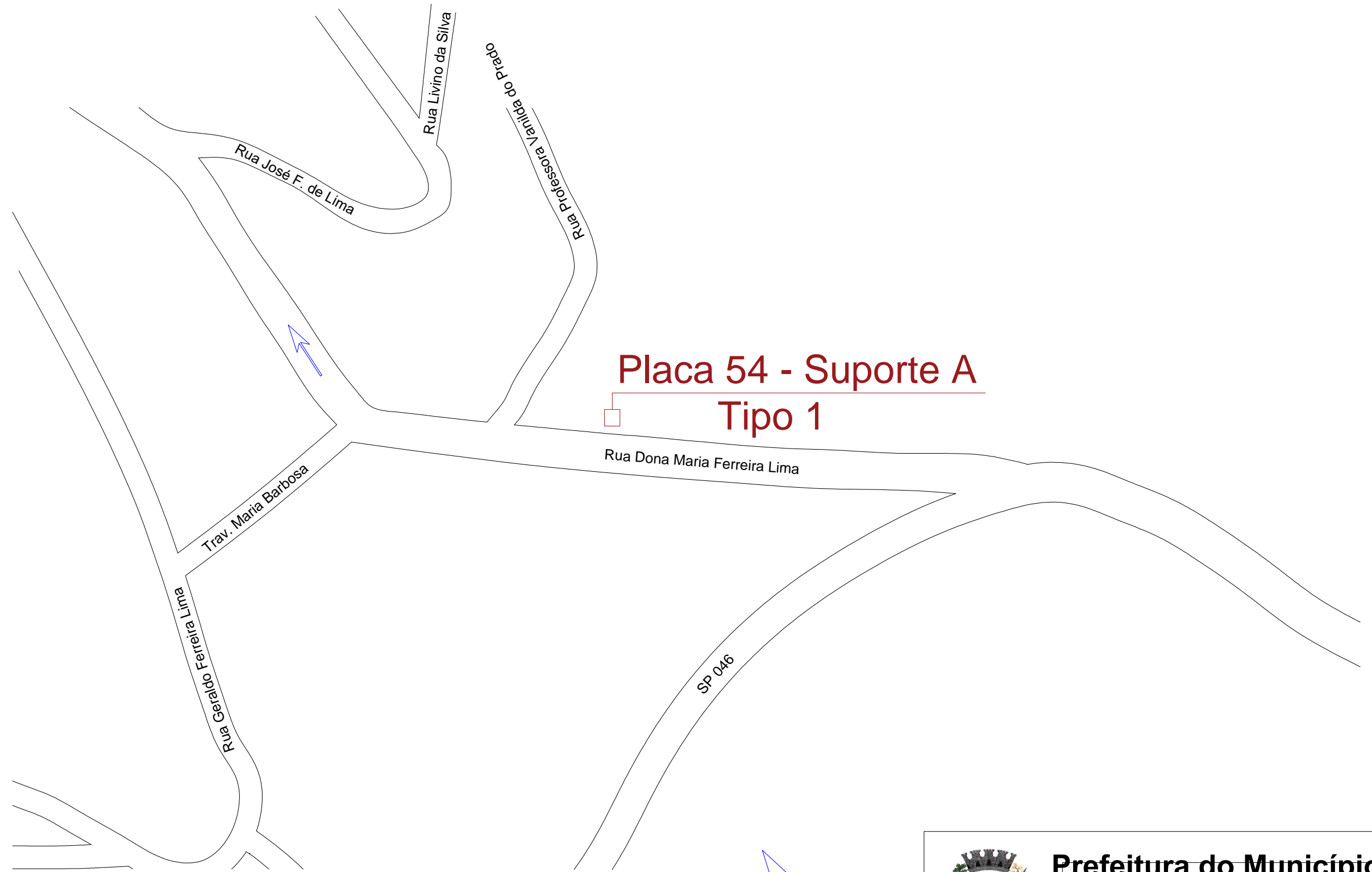
Revisão

01

Folha

124/141





## Placa 54 - Suporte A Tipo 1



### PLACA 54 TIPO 1

CACHOEIRA DO LAGEADO ↑

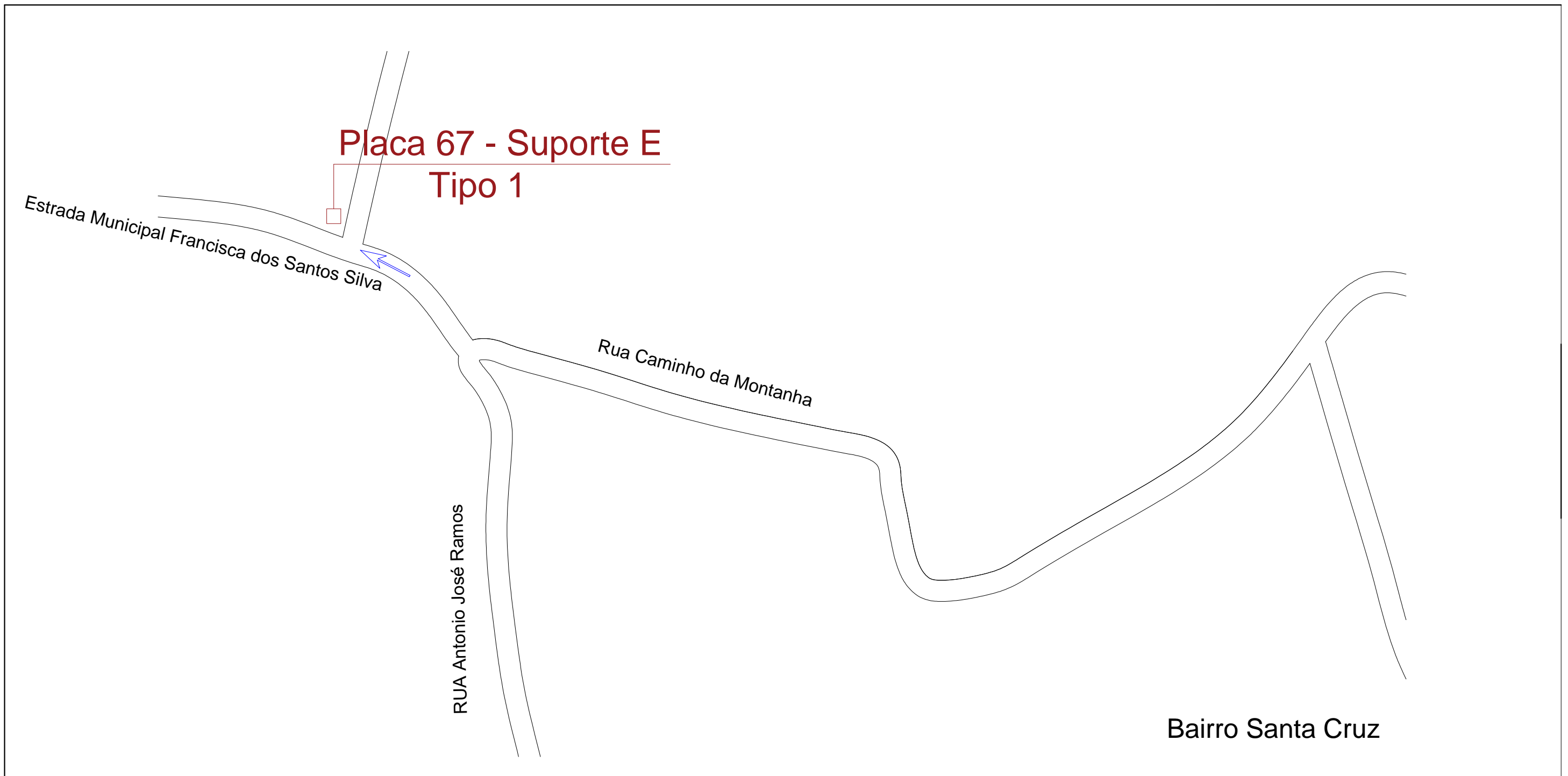
TRILHA DO TROPEIRO ↑

CACHOEIRA DO CASSUNUNGA ↑



Uso: Veículos  
Local: Trecho 5  
Suporte: A  
Tipo: 1  
Quantidade: 3

 <b>Prefeitura do Município de Santo Antônio do Pinhal</b>			
<b>Projeto de Sinalização Turística</b>			
Obra		Localização da Placa 54 (Trecho 05)	
Local		Autor do projeto	
Santo Antônio do Pinhal - São Paulo		Arq. Benedito Antunes de Andrade Junior CAU A9685-7 - RRT 7014416 / 7014443	
Administração			
Clodomiro Correia de Toledo Junior Prefeitura Municipal			
Data	Escala	Revisão	Folha
Julho/2018	Sem escala	01	125/141




**PLACA 67  
TIPO 1**

CACHOEIRA DO LAGEADO →

TRILHA DO ZIG - ZAG →

TRILHA DO CAMBRAIA →



Sentido vista da placa


**Uso: Veículos**


**Local: Trecho 5**

**Suporte: E**

**Tipo: 1**


**Quantidade: 3**

 <p><b>Prefeitura do Município de Santo Antônio do Pinhal</b></p>			
<p>Obra</p> <p><b>Projeto de Sinalização Turística</b></p>			
<p>Local</p> <p>Santo Antônio do Pinhal - São Paulo</p>		<p>Projeto</p> <p>Localização da Placa 67 (Trecho 05)</p>	
<p>Administração</p> <p>Clodomiro Correia de Toledo Junior Prefeitura Municipal</p>		<p>Autor do projeto</p> <p>Arq. Benedito Antunes de Andrade Junior CAU A9685-7 - RRT 7014416 / 7014443</p>	
<p>Data</p> <p>Julho/2018</p>	<p>Escala</p> <p>Sem escala</p>	<p>Revisão</p> <p>01</p>	<p>Folha</p> <p>126/141</p>



**Placa 68 - Suporte E**  
**Tipo 1**

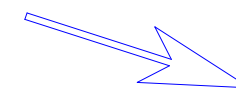
Bairro Santa Cruz



**PLACA 68**  
**TIPO 1**

TRILHA DO MATÃO →

CENTRO →



Sentido vista da placa

**Uso: Veículos**  
**Local: Trecho 5**  
**Suporte: E**  
**Tipo: 1**  
**Quantidade: 2**

 <b>Prefeitura do Município de Santo Antônio do Pinhal</b>			
<b>Projeto de Sinalização Turística</b>			
Obra		Localização da Placa 68 (Trecho 05)	
Local		Autor do projeto	
Santo Antônio do Pinhal - São Paulo		Arq. Benedito Antunes de Andrade Junior CAU A9685-7 - RRT 7014416 / 7014443	
Administração			
Clodomiro Correia de Toledo Junior Prefeitura Municipal			
Data	Escala	Revisão	Folha
Julho/2018	Sem escala	01	127/141





Bairro Santa Cruz



**PLACA 73  
TIPO 1**

CACHOEIRA DO LAGEADO ↑

CACHOEIRA DO CASSUNUNGA ↑

↑

Sentido vista da placa

**Uso: Veículos**

**Local: Trecho 5**

**Suporte: E**

**Tipo: 1**

**Quantidade: 2**

 <b>Prefeitura do Município de Santo Antônio do Pinhal</b>			
<b>Projeto de Sinalização Turística</b>			
Obra		Projeto	
Local		Localização da Placa 73 (Trecho 05)	
Administração		Autor do projeto	
Clodomiro Correia de Toledo Junior Prefeitura Municipal		Arq. Benedito Antunes de Andrade Junior CAU A9685-7 - RRT 7014416 / 7014443	
Data	Escala	Revisão	Folha
Julho/2018	Sem escala	01	128/141



**Placa 93 - Suporte E  
Tipo 1**

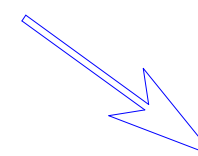


**PLACA 93  
TIPO 1**

**CENTRO** ↑

**PRAÇA VILA DE FATIMA** ↑

**ESTAÇÃO EUGÊNIO LEFEVRE** ↑



Sentido vista da placa

**Uso: Veículos**

**Local: Trecho 5**

**Suporte: E**

**Tipo: 1**

**Quantidade: 3**



**Prefeitura do Município de  
Santo Antônio do Pinhal**

Obra

**Projeto de Sinalização Turística**

Local

Santo Antônio do Pinhal - São Paulo

Projeto

Localização da Placa 93  
(Trecho 05)

Administração

Clodomiro Correia de Toledo Junior  
Prefeitura Municipal

Autor do projeto

Arq. Benedito Antunes de Andrade Junior  
CAU A9685-7 - RRT 7014416 / 7014443

Data

Julho/2018

Escala

Sem escala

Revisão

01

Folha

129/141




Placa 29 - suporte E  
Tipo 1



**PLACA 29  
TIPO 1**

- CACHOEIRA DO LAGEADO ↑
- TRILHA DO ZIG - ZAG ↑
- TRILHA DO MATÃO ←
- ESTRADA DAS CEREJEIRAS ↑



Sentido vista da placa

Uso: Veículos
Local: Trecho 5
Suporte: E
Tipo: 1
Quantidade: 4



**Prefeitura do Município de  
Santo Antônio do Pinhal**

Obra			
<b>Projeto de Sinalização Turística</b>			
Local		Projeto	
Santo Antônio do Pinhal - São Paulo		Localização da Placa 29 (Trecho 05)	
Administração		Autor do projeto	
Clodomiro Correia de Toledo Junior Prefeitura Municipal		Arq. Benedito Antunes de Andrade Junior CAU A9685-7 - RRT 7014416 / 7014443	
Data	Escala	Revisão	Folha
Julho/2018	Sem escala	01	130/141





**PLACA 30  
TIPO 1**

CACHOEIRA DO LAGEADO →

TRILHA DO CAMBRAIA →

TRILHA DO MATÃO →

Sentido vista da placa

Uso: Veículos
Local: Trecho 5
Suporte: E
Tipo: 1
Quantidade: 3



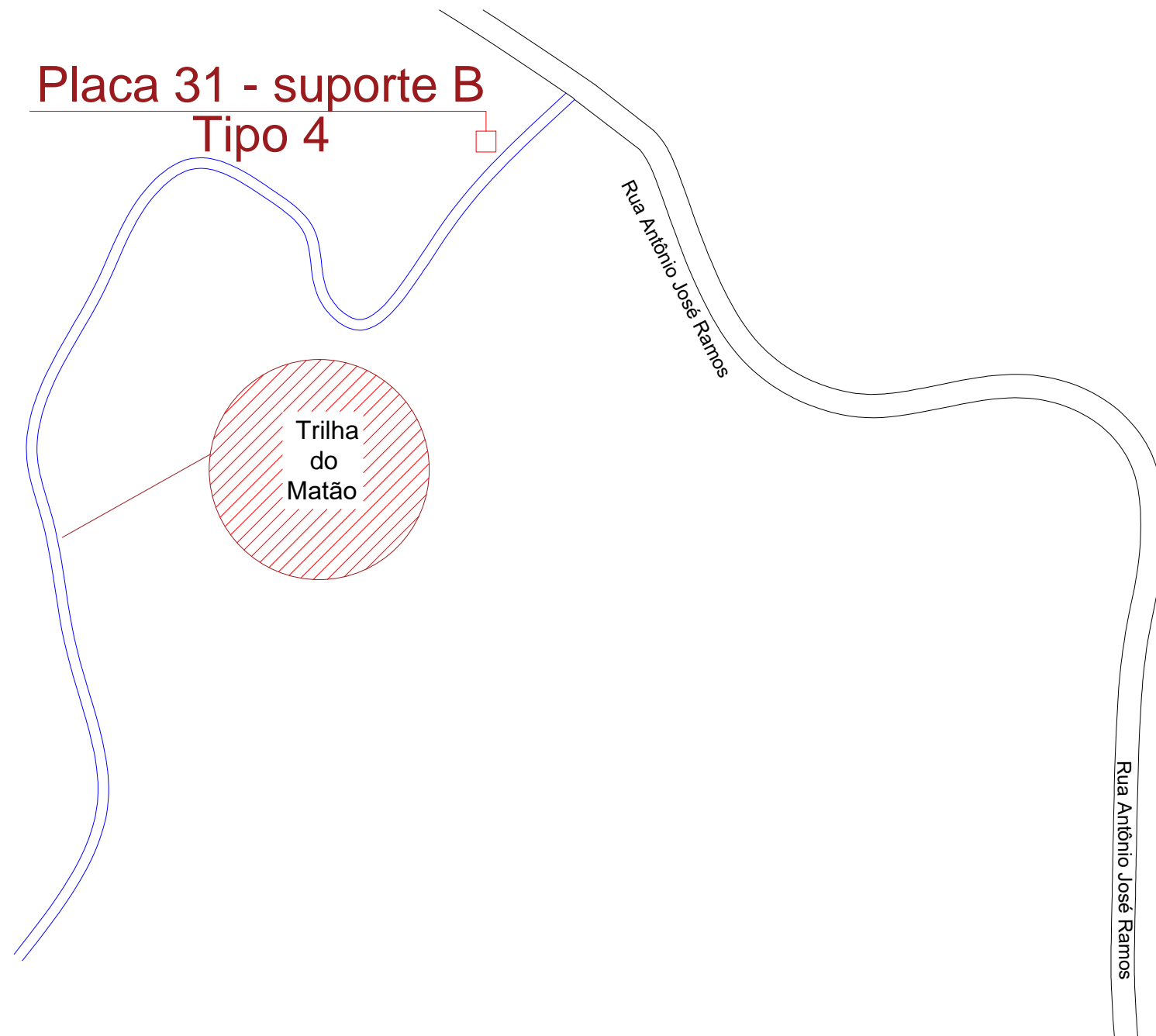
**Prefeitura do Município de  
Santo Antônio do Pinhal**

Obra

**Projeto de Sinalização Turística**

Local	Santo Antônio do Pinhal - São Paulo	Projeto	Localização da Placa 30 (Trecho 05)				
Administração	Clodomiro Correia de Toledo Junior Prefeitura Municipal	Autor do projeto	Arq. Benedito Antunes de Andrade Junior CAU A9685-7 - RRT 7014416 / 7014443				
Data	Julho/2018	Escala	Sem escala	Revisão	01	Folha	131/141

**Placa 31 - suporte B  
Tipo 4**




**PLACA 31  
TIPO 4**



**Uso: Pedestres**  
**Local: Trecho 5**  
**Suporte: B**  
**Tipo: 4**  
**Quantidade: 1**

 <b>Prefeitura do Município de Santo Antônio do Pinhal</b>			
<b>Projeto de Sinalização Turística</b>			
Obra Santo Antônio do Pinhal - São Paulo		Projeto Localização da Placa 31 (Trecho 05)	
Administração Clodomiro Correia de Toledo Junior Prefeitura Municipal		Autor do projeto Arq. Benedito Antunes de Andrade Junior CAU A9685-7 - RRT 7014416 / 7014443	
Data Julho/2018	Escala Sem escala	Revisão 01	Folha 132/141





**PLACA 32  
TIPO 1**

CACHOEIRA DO LAGEADO ←

TRILHA DO CAMBRAIA ←

TRILHA DO ZIG - ZAG ←

ESTRADA DAS CEREJEIRAS ↑



Sentido vista da placa

Uso: Veículos  
Local: Trecho 5  
Suporte: E  
Tipo: 1  
Quantidade: 4

 <b>Prefeitura do Município de Santo Antônio do Pinhal</b>			
<b>Projeto de Sinalização Turística</b>			
Local		Projeto	
Santo Antônio do Pinhal - São Paulo		Localização da Placa 32 (Trecho 05)	
Administração		Autor do projeto	
Clodomiro Correia de Toledo Junior Prefeitura Municipal		Arq. Benedito Antunes de Andrade Junior CAU A9685-7 - RRT 7014416 / 7014443	
Data	Escala	Revisão	Folha
Julho/2018	Sem escala	01	133/141





**PLACA 69  
TIPO 1**

CACHOEIRA DO LAGEADO ↑

TRILHA DO CAMBRAIA ↑

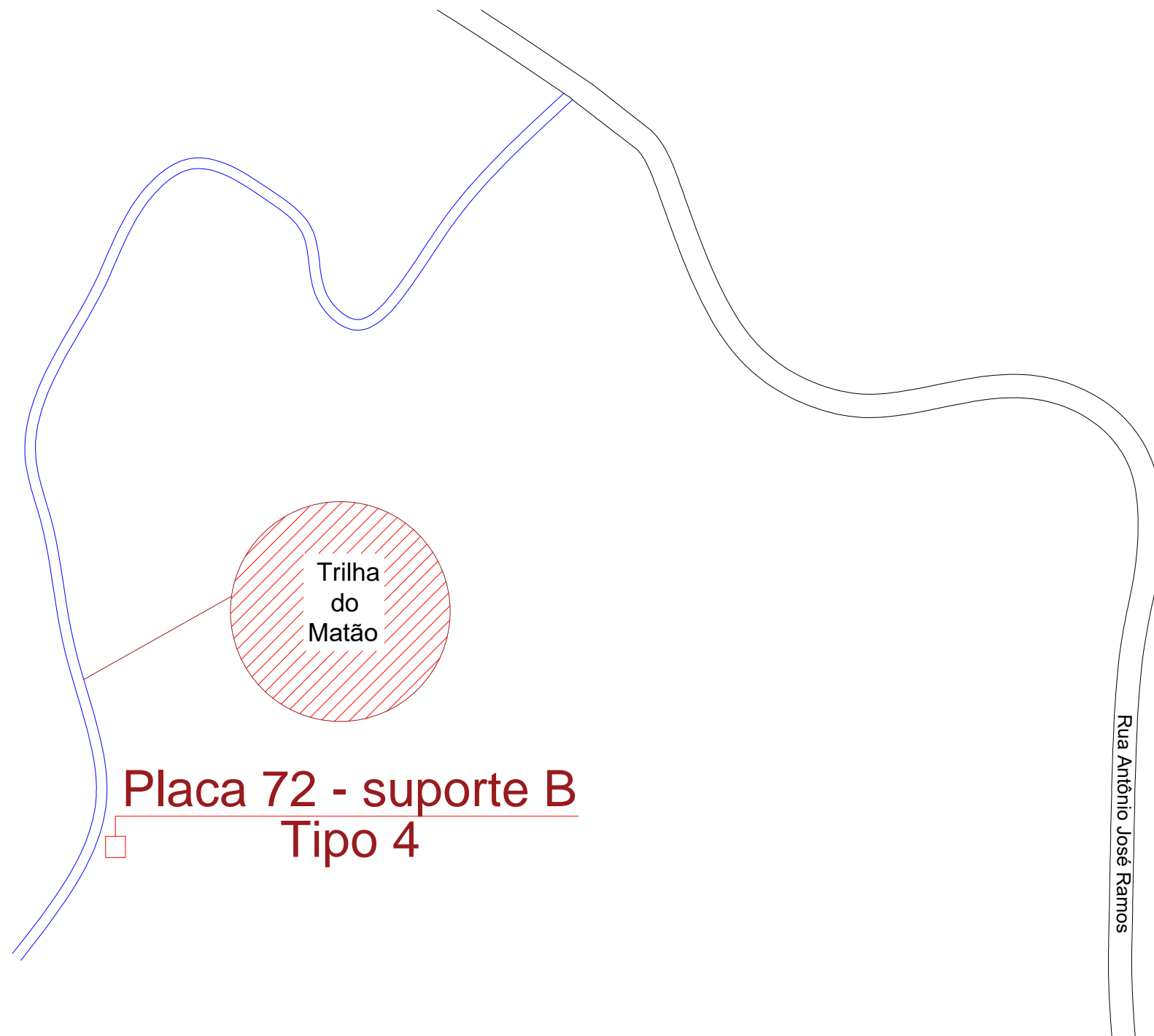
TRILHA DO ZIG - ZAG ↑

TRILHA DO TROPEIRO ↑

Sentido vista da placa

Uso: Veículos  
Local: Trecho 5  
Suporte: E  
Tipo: 1  
Quantidade: 4

 <b>Prefeitura do Município de Santo Antônio do Pinhal</b>			
Obra <b>Projeto de Sinalização Turística</b>			
Local Santo Antônio do Pinhal - São Paulo		Projeto Localização da Placa 69 (Trecho 05)	
Administração Clodomiro Correia de Toledo Junior Prefeitura Municipal		Autor do projeto Arq. Benedito Antunes de Andrade Junior CAU A9685-7 - RRT 7014416 / 7014443	
Data Julho/2018	Escala Sem escala	Revisão 01	Folha 134/141



**PLACA 72  
TIPO 4**

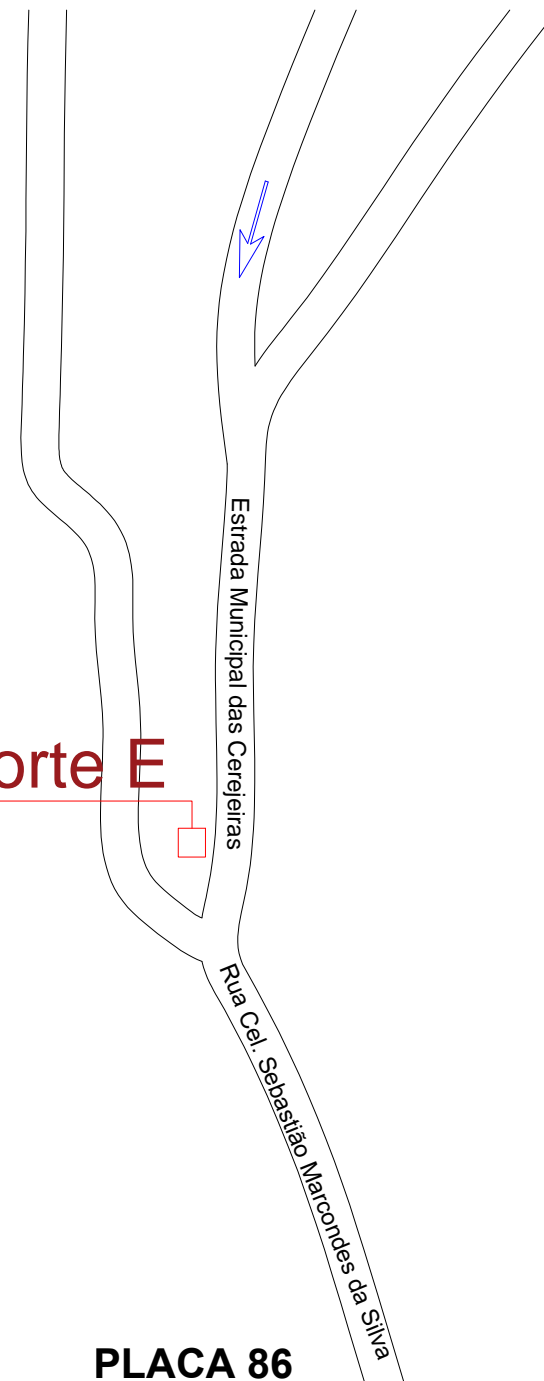


**Uso: Pedestres**  
**Local: Trecho 5**  
**Suporte: B**  
**Tipo: 4**  
**Quantidade: 1**

 <b>Prefeitura do Município de Santo Antônio do Pinhal</b>			
Obra <b>Projeto de Sinalização Turística</b>			
Local		Projeto	
Santo Antônio do Pinhal - São Paulo		Localização da Placa 72 (Trecho 05)	
Administração		Autor do projeto	
Clodomiro Correia de Toledo Junior Prefeitura Municipal		Arq. Benedito Antunes de Andrade Junior CAU A9685-7 - RRT 7014416 / 7014443	
Data	Escala	Revisão	Folha
Julho/2018	Sem escala	01	135/141



**Placa 86 - suporte E**  
**Tipo 1**



**PLACA 86**  
**TIPO 1**

CACHOEIRA DO LAGEADO →

TRILHA DO CAMBRAIA →

TRILHA DO ZIG - ZAG →

CENTRO ↑

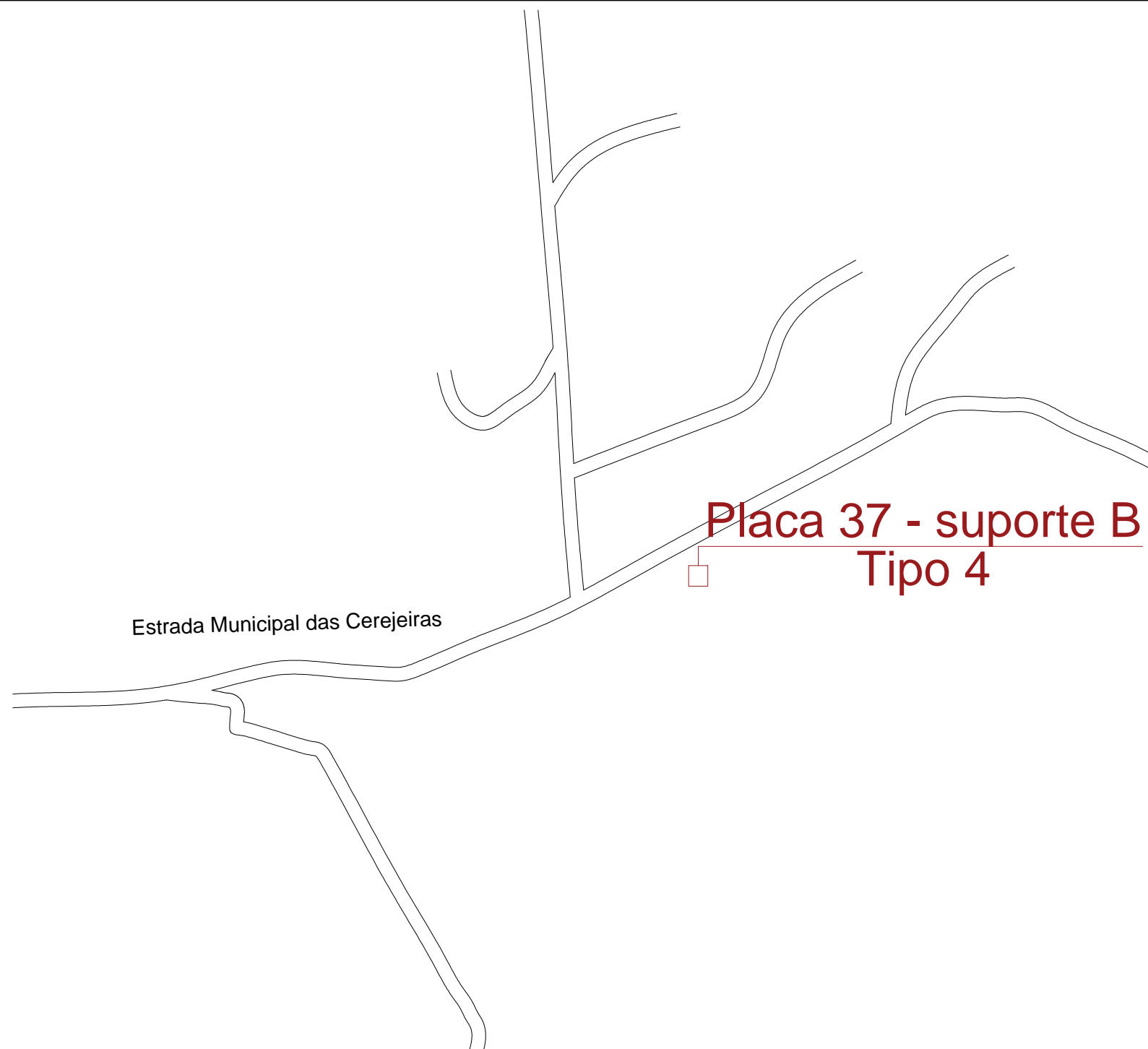


Sentido vista da placa

<b>Uso: Veículos</b>
<b>Local: Trecho 5</b>
<b>Suporte: E</b>
<b>Tipo: 1</b>
<b>Quantidade: 4</b>

 <b>Prefeitura do Município de Santo Antônio do Pinhal</b>			
Obra <b>Projeto de Sinalização Turística</b>			
Local Santo Antônio do Pinhal - São Paulo		Projeto Localização da Placa 86 (Trecho 05)	
Administração Clodomiro Correia de Toledo Junior Prefeitura Municipal		Autor do projeto Arq. Benedito Antunes de Andrade Junior CAU A9685-7 - RRT 7014416 / 7014443	
Data Julho/2018	Escala Sem escala	Revisão 01	Folha 136/141





**Placa 37 - suporte B  
Tipo 4**

Estrada Municipal das Cerejeiras



**PLACA 37  
TIPO 4**



 <b>Prefeitura do Município de Santo Antônio do Pinhal</b>			
<b>Projeto de Sinalização Turística</b>			
<b>Local</b> Santo Antônio do Pinhal - São Paulo		<b>Projeto</b> Localização da Placa 37 (Trecho 06)	
<b>Administração</b> Clodomiro Correia de Toledo Junior Prefeitura Municipal		<b>Autor do projeto</b> Arq. Benedito Antunes de Andrade Junior CAU A9685-7 - RRT 7014416 / 7014443	
<b>Data</b> Julho/2018	<b>Escala</b> Sem escala	<b>Revisão</b> 01	<b>Folha</b> 137/141

**Uso: Pedestre  
Local: Trecho 6  
Suporte: B  
Tipo: 4  
Quantidade: 1**



**Placa 50 - suporte E  
Tipo 1**


*Estrada Municipal das Cerejeiras*

*Rodovia Floriano Rodrigues Pinheiro*




**PONTO DE  
INSTALAÇÃO**

**PLACA 50  
TIPO 1**



Sentido vista da placa

<b>Uso: Veículos</b>
<b>Local: Trecho 6</b>
<b>Suporte: E</b>
<b>Tipo: 1</b>
<b>Quantidade: 1</b>


 <b>Prefeitura do Município de Santo Antônio do Pinhal</b>			
<b>Projeto de Sinalização Turística</b>			
Obra <b>Santo Antônio do Pinhal - São Paulo</b>		Projeto <b>Localização da Placa 50 (Trecho 06)</b>	
Local Santo Antônio do Pinhal - São Paulo		Autor do projeto Arq. Benedito Antunes de Andrade Junior CAU A9685-7 - RRT 7014416 / 7014443	
Administração Clodomiro Correia de Toledo Junior Prefeitura Municipal		Autor do projeto	
Data Julho/2018	Escala Sem escala	Revisão 01	Folha <b>138/141</b>



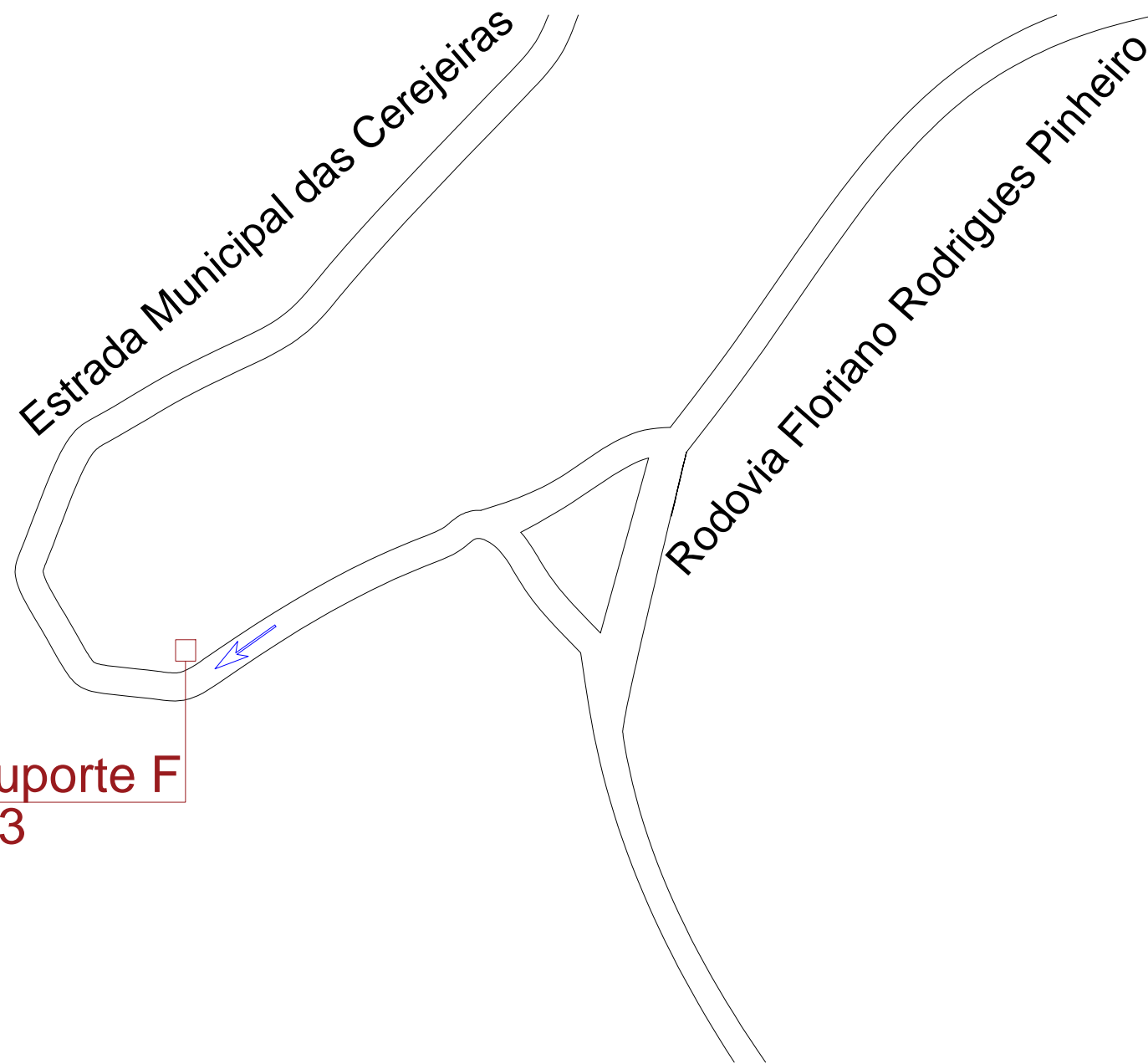
**PLACA 63  
TIPO 1**




Uso: Veículos
Local: Trecho 6
Suporte: E
Tipo: 1
Quantidade: 1

 <b>Prefeitura do Município de Santo Antônio do Pinhal</b>			
<b>Projeto de Sinalização Turística</b>			
Obra <b>Santo Antônio do Pinhal - São Paulo</b>		Projeto <b>Localização da Placa 63 (Trecho 06)</b>	
Administração Clodomiro Correia de Toledo Junior Prefeitura Municipal		Autor do projeto Arq. Benedito Antunes de Andrade Junior CAU A9685-7 - RRT 7014416 / 7014443	
Data	Escala	Revisão	Folha
Julho/2018	Sem escala	01	139/141






**Placa 84 - suporte F  
Tipo 3**



**PLACA 84  
TIPO 3**

**BEM VINDO  
A SANTO ANTÔNIO  
DO PINHAL**

**VOLTE SEMPRE  
A SANTO ANTÔNIO  
DO PINHAL**



Sentido vista da placa

**Uso: Veículos**  
**Local: Trecho 6**  
**Suporte: F**  
**Tipo: 3**  
**Quantidade: 2**



**Prefeitura do Município de  
Santo Antônio do Pinhal**

Obra

**Projeto de Sinalização Turística**

Local

Santo Antônio do Pinhal - São Paulo

Projeto

Localização da Placa 84  
(Trecho 06)

Administração

Clodomiro Correia de Toledo Junior  
Prefeitura Municipal

Autor do projeto

Arq. Benedito Antunes de Andrade Junior  
CAU A9685-7 - RRT 7014416 / 7014443

Data

Julho/2018

Escala

Sem escala

Revisão

01

Folha

140/141



**PLACA 85  
TIPO 1**



Uso: Veículos
Local: Trecho 6
Suporte: E
Tipo: 1
Quantidade: 2

 <b>Prefeitura do Município de Santo Antônio do Pinhal</b>			
Obra			
<b>Projeto de Sinalização Turística</b>			
Local		Projeto	
Santo Antônio do Pinhal - São Paulo		Localização da Placa 85 (Trecho 06)	
Administração		Autor do projeto	
Clodomiro Correia de Toledo Junior Prefeitura Municipal		Arq. Benedito Antunes de Andrade Junior CAU A9685-7 - RRT 7014416 / 7014443	
Data	Escala	Revisão	Folha
Julho/2018	Sem escala	01	141/141