

Prefeitura do Município de Santo Antonio do Pinhal

PAVIMENTAÇÃO ASFÁLTICA E DRENAGEM PLUVIAL DE VIA DO MUNICÍPIO - FASE 02

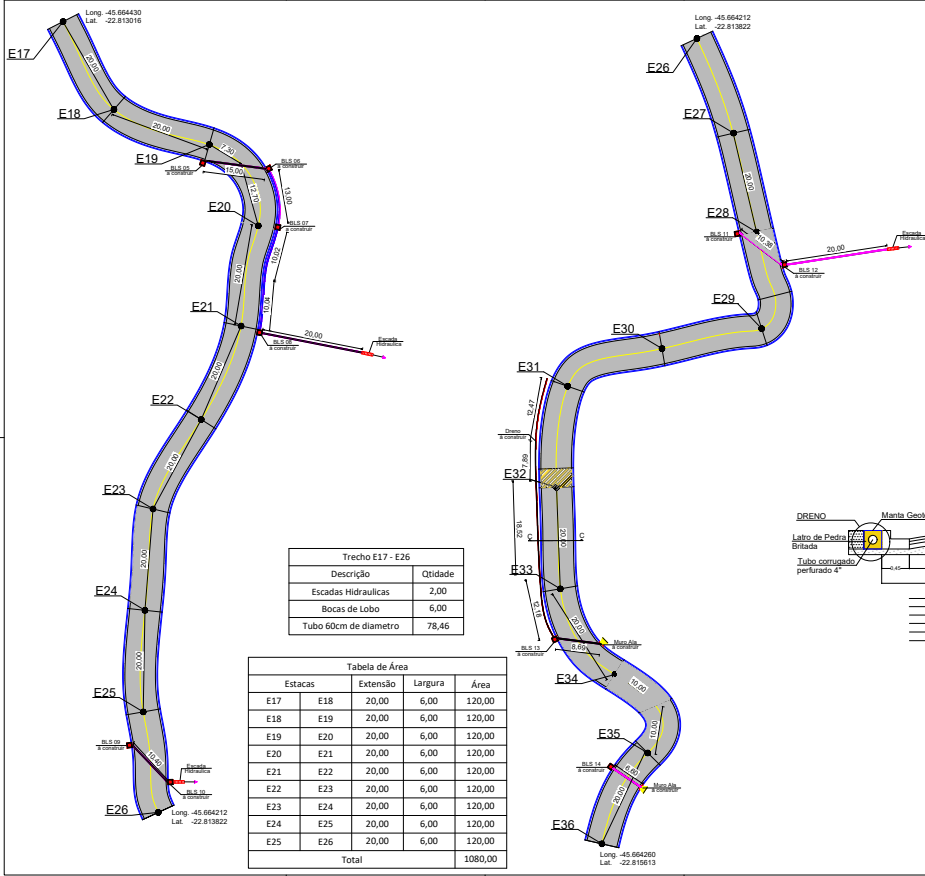
Estado Municipal Santos Limaes - Bairro de Santos Santo Antonio do Pinhal / SP

Planta Baixa e Detalhes

Outubro/2022 1:300 01 02



STCAP2022030600DM

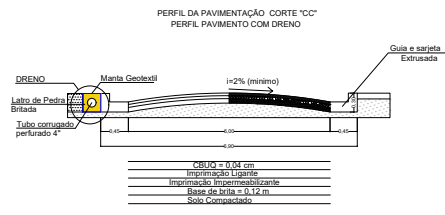


Estacas	Extensão	Largura	Área	
E26	E27	20,00	6,00	120,00
E27	E28	20,00	6,00	120,00
E28	E29	20,00	6,00	120,00
E29	E30	20,00	6,00	120,00
E30	E31	20,00	6,00	120,00
E31	E32	20,00	6,00	120,00
E32	E33	20,00	6,00	120,00
E33	E34	20,00	6,00	120,00
E34	E35	20,00	6,00	120,00
E35	E36	20,00	6,00	120,00
Total			1200,00	

Descrição	Qtidade
Escadas Hidráulicas	1,00
Bocas de Lobo	4,00
Tubo 60cm de diametro	45,67
Tubo Dreno	51,00
Muro ala	2,00

Descrição	Qtidade
Escadas Hidráulicas	2,00
Bocas de Lobo	6,00
Tubo 60cm de diametro	78,46

Estacas	Extensão	Largura	Área	
E17	E18	20,00	6,00	120,00
E18	E19	20,00	6,00	120,00
E19	E20	20,00	6,00	120,00
E20	E21	20,00	6,00	120,00
E21	E22	20,00	6,00	120,00
E22	E23	20,00	6,00	120,00
E23	E24	20,00	6,00	120,00
E24	E25	20,00	6,00	120,00
E25	E26	20,00	6,00	120,00
Total			1080,00	



Prefeitura do Município de Santo Antonio do Pinhal

PAVIMENTAÇÃO ASFÁLTICA E DRENAGEM PLUVIAL DE VIA DO MUNICÍPIO - FASE 02

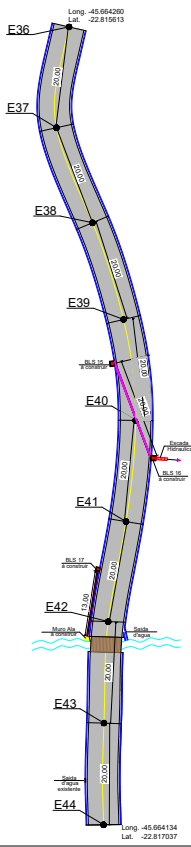
Estado: São Paulo | Município: Santo Antonio do Pinhal | Bairro: Centro

Planta Baixa

OUTUBRO/2022 | 1:300 | 00 | 03

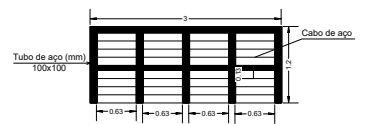
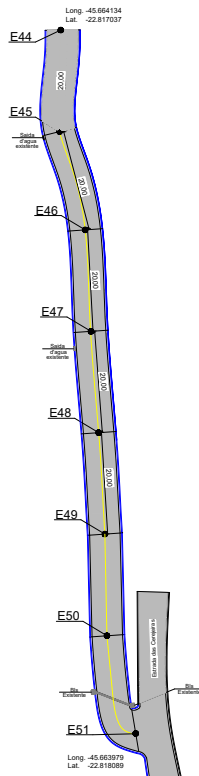


STCAP2022030600DM

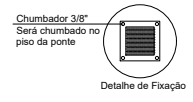
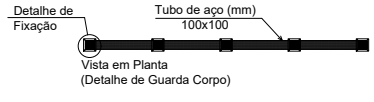


Trecho E36 - E44	
Descrição	Qtidade
Escadas Hidráulicas	1,00
Bocas de Lobo	3,00
Tubo 60cm de diametro	33,00
Muro ala	1,00

Tabela de Área				
Estacas	Extensão	Largura	Área	
E36	E37	20,00	6,00	120,00
E37	E38	20,00	6,00	120,00
E38	E39	20,00	6,00	120,00
E39	E40	20,00	6,00	120,00
E40	E41	20,00	6,00	120,00
E41	E42	20,00	6,00	120,00
E42	E43	20,00	6,00	120,00
E43	E44	20,00	6,00	120,00
Total				960,00



Ponte
 (Detalhe de Guarda Corpo)



Prefeitura do Município de Santo Antonio do Pinhal

PAVIMENTAÇÃO ASFÁLTICA E DRENAGEM PLUVIAL DE VIA DO MUNICÍPIO - FASE 02

Estado: São Paulo | Município: Santo Antonio do Pinhal | Bairro: Centro

Planta Baixa

OUTUBRO/2022 | 1:300 | 00 | 04



STCAP2022030600DM

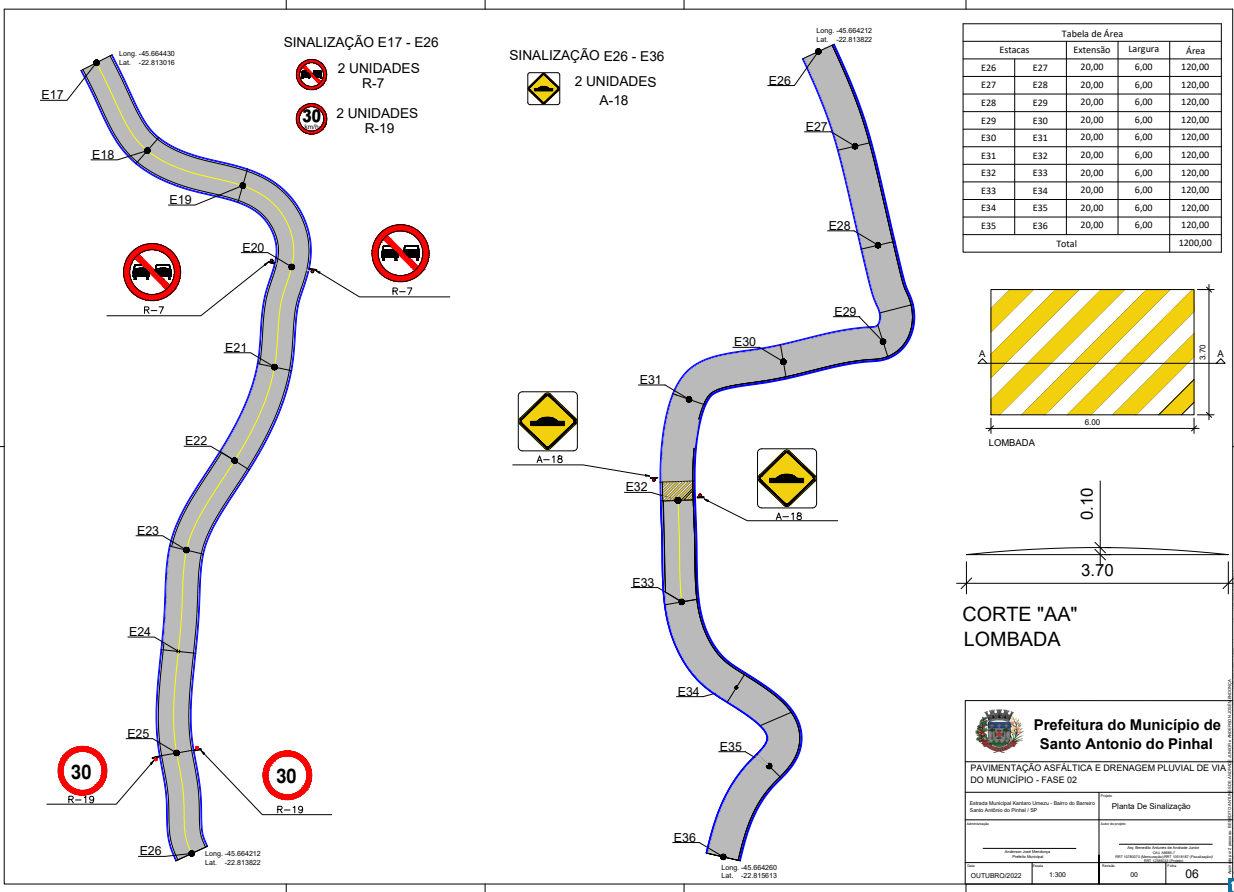
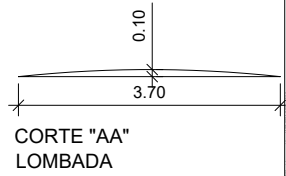
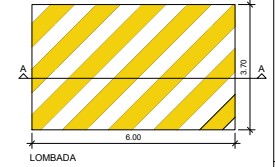


Tabela de Área

Estacas	Extensão	Largura	Área	
E26	E27	20,00	6,00	120,00
E27	E28	20,00	6,00	120,00
E28	E29	20,00	6,00	120,00
E29	E30	20,00	6,00	120,00
E30	E31	20,00	6,00	120,00
E31	E32	20,00	6,00	120,00
E32	E33	20,00	6,00	120,00
E33	E34	20,00	6,00	120,00
E34	E35	20,00	6,00	120,00
E35	E36	20,00	6,00	120,00
Total			1200,00	



Prefeitura do Município de Santo Antonio do Pinhal

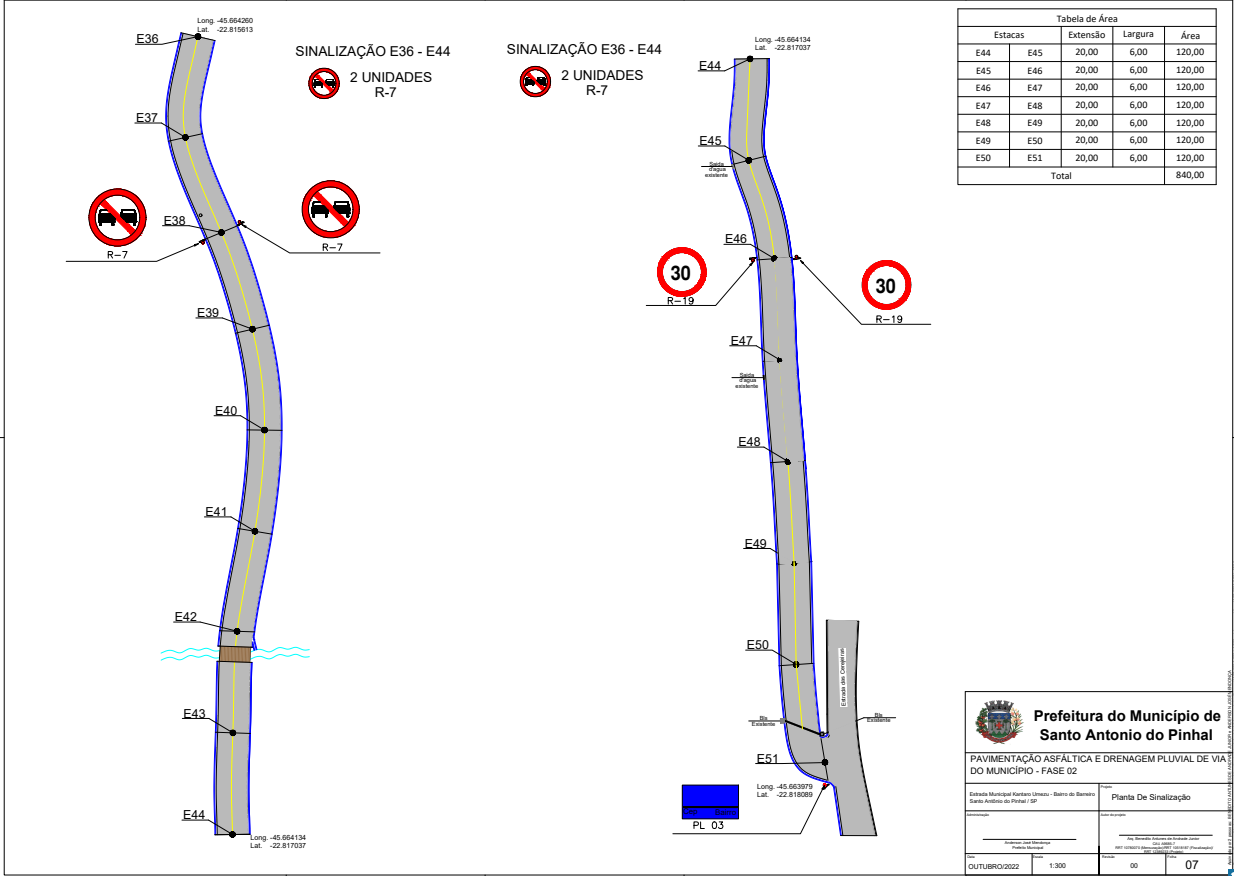
PAVIMENTAÇÃO ASFÁLTICA E DRENAGEM PLUVIAL DE VIA DO MUNICÍPIO - FASE 02

Planta De Sinalização

OUTUBRO/2022 1:300 00 06



STCAP2022030600DM



STCAP2022030600DM



VERIFICAÇÃO DAS ASSINATURAS



Código para verificação: 4A27-933A-5521-AC53

Este documento foi assinado digitalmente pelos seguintes signatários nas datas indicadas:

- ✓ BENEDITO ANTUNES DE ANDRADE JUNIOR (CPF 019.XXX.XXX-82) em 24/10/2022 15:36:01 (GMT-03:00)
Papel: Assinante
Emitido por: Sub-Autoridade Certificadora 1Doc (Assinatura 1Doc)

- ✓ ANDERSON JOSÉ MENDONÇA (CPF 245.XXX.XXX-45) em 31/10/2022 13:46:24 (GMT-03:00)
Papel: Assinante
Emitido por: Sub-Autoridade Certificadora 1Doc (Assinatura 1Doc)

Para verificar a validade das assinaturas, acesse a Central de Verificação por meio do link:

<https://santoantoniopinhhal.1doc.com.br/verificacao/4A27-933A-5521-AC53>



Assinado com senha por: ANDERSON JOSÉ MENDONÇA - 31/10/2022 às 13:48:05
Documento N°: 047930A1734218 - consulta é autenticada em:
<https://demandas.spsempapel.sp.gov.br/demandas/documento/047930A1734218>



STCAP2022030600DM