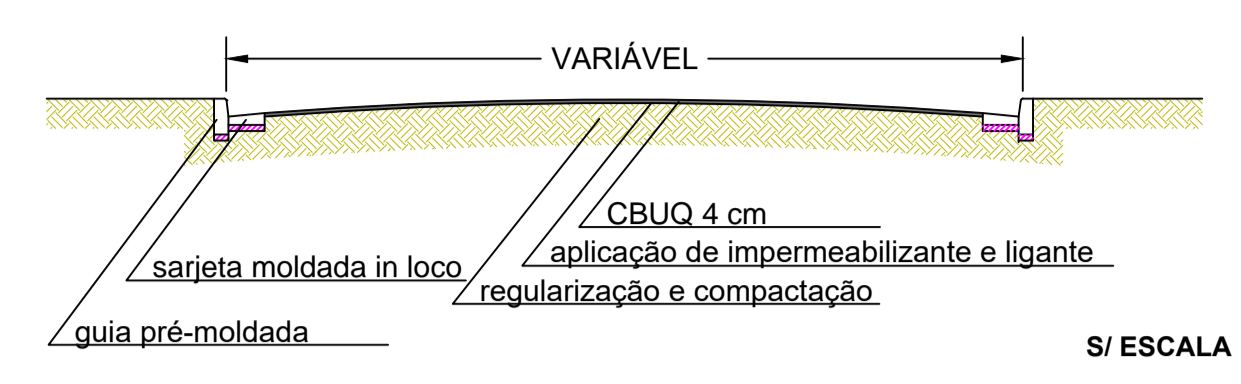
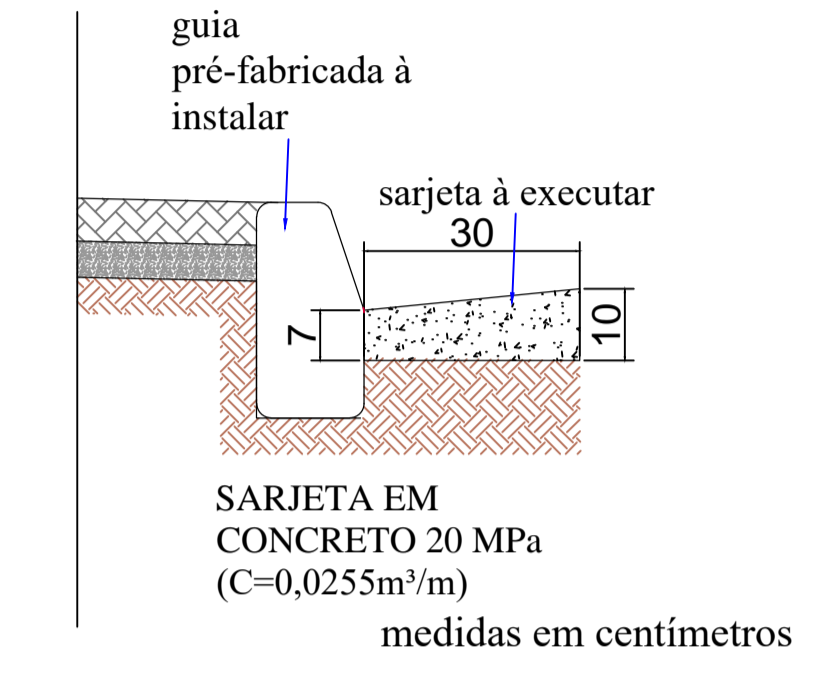


Detalhe pavimentação asfáltica sobre regularização



- LEGENDA**
- ▨ PAVIMENTAÇÃO EM PARALELEPÍPEDO SOBRE REGULARIZAÇÃO
 - GUIA EXECUTAR
 - GUIA EXISTENTE
 - GUIA EXECUTAR FUTURAMENTE
 - DIVISA LOTE/PASSEIO

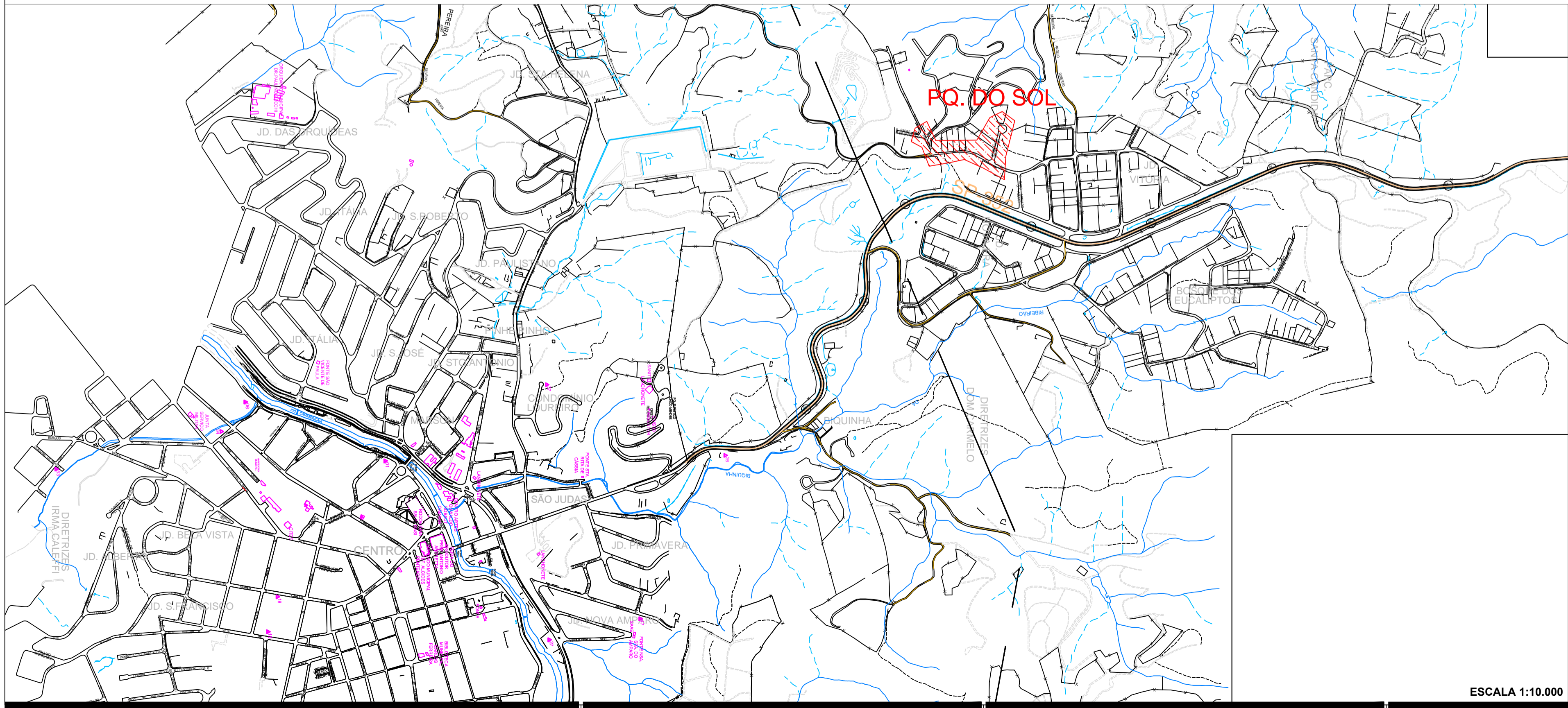
Guia e sarjeta
Seção transversal - Situação sem escala



Via	Serviço	Comprimento (m)	Largura média (m)*	Área (m²)**	Guia e sarjeta executar (m)
Estrada Municipal Ângelo Roberto	Pavimentação	95,91	6,42	615,96	151,80
Rua Daniel Fachardo Junqueira	Pavimentação	96,00	17,74	1.703,08	240,65
TOTAL		191,91	12,08	2.319,02	392,45

* Área de pavimentação asfáltica dividida pelo comprimento
** Área de pavimentação asfáltica já descontado as sarjetas

LOCALIZAÇÃO



OBJETO
PARQUE DO SOL PAVIMENTAÇÃO - ETAPA 1

LOCAL / MUNICÍPIO
Estância Hidromineral de Amparo/SP

TÍTULO
Pavimentação do Loteamento Parque do Sol

RESPONSÁVEL TÉCNICO
Eng.ª Mônica de Souza Lenzi Baraldi
CREA 506265194
ART 28027230180950953
DADOS / FONTES DE REFERÊNCIA
Levantamento aerofotogramétrico do Município de Amparo – ano 2009

NOME DO ARQUIVO ELETRÔNICO

REVISÕES

DESCRIÇÃO	DATA	ASSINATURA
PREFEITO MUNICIPAL		
SECRETARIO MUNICIPAL DE DESENVOLVIMENTO URBANO		
ENGENHEIRO		

FOLHA Nº
PAV-001
ESCALA NOMINAL
INDICADA
REVISÃO
00
DATA EMISSÃO INICIAL
26/01/2021
FORMATO ESC PLOTAGEM
A1 1:1

ESCALA 1:10.000

ESCALA 1:500