

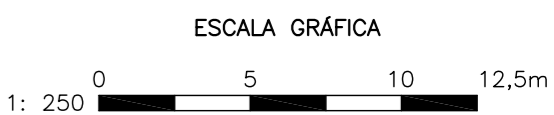
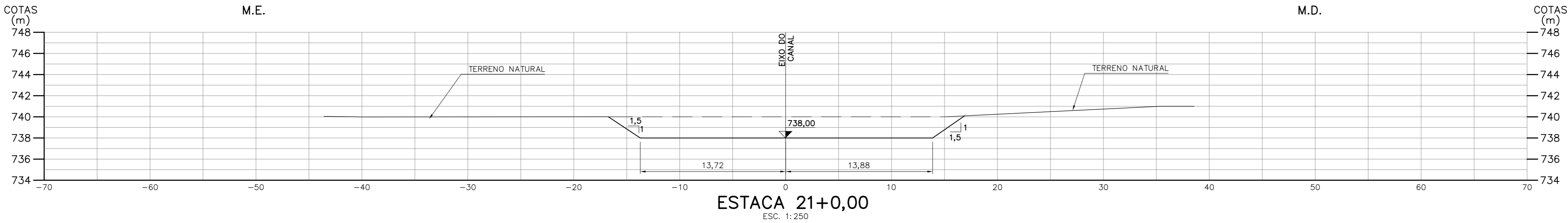
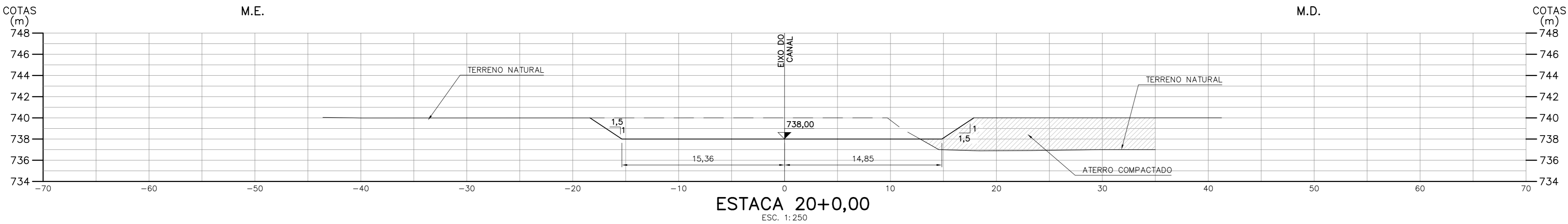
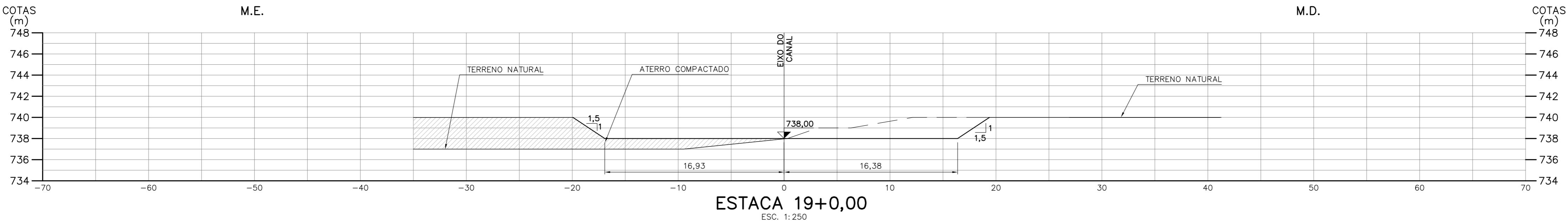
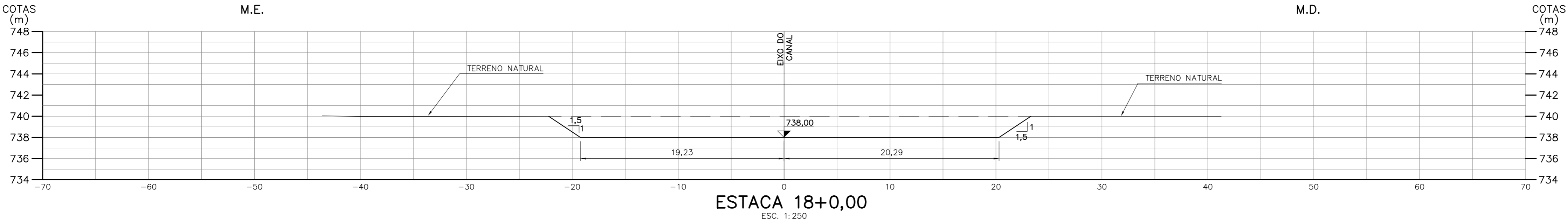
REVISÃO						
Nº	DATA	POR	DESCRIÇÃO		APR.	DATA



LEGENDA:

NOTAS:

- COTAS E DIMENSÕES EM METRO, EXCETO ONDE INDICADO.
- PARA PLANTA DE ESCAVAÇÃO E DEMAIS NOTAS EXECUTIVAS VER DESENHOS Nº 5099-24-BT-520-DE-060, 5099-22-VE-520-DE-068, 5099-22-VE-520-DE-069 E 5099-21-VE-520-DE-070
- PARA ARRANJO GERAL VER DESENHO Nº 5099-33-GL-810-DE-002

REFERÊNCIAS:



			
PROJ.	N.B.S.	C	C
DES.	S.M.	C	C
VER. DES.		E	E
VER. PROJ.	J.R.S.V.	M	S
DATA	17/10/2016		
VISTO			
VISTO			
VISTO			
APROV.	R.J.K.		
APROV.	A.P.C.		
RESPONSÁVEL TÉCNICO	ALUISSIO PARDO CANHOLI	Nº CREA	0600756043
COORDENADOR	JOSÉ ROBERTO DOS S. VIEIRA	Nº CREA	0600929750
UF	SP	UF	SP
SECRETARIA DE SANEAMENTO E RECURSOS HÍDRICOS			
DEPARTAMENTO DE ÁGUAS E ENERGIA ELÉTRICA			
			
APROVADO	APROVADO COM RESTRIÇÕES	DEVOLVIDO PARA CORREÇÕES	DATA
C			
M			
E			
BARRAGEM DO RIO JAGUARI-MIRIM EM SÃO JOÃO DA BOA VISTA			
ADEQUAÇÃO DO PROJETO EXECUTIVO			
RIO JAGUARI-MIRIM CANAL DE APROXIMAÇÃO E RESTITUIÇÃO ESCAVAÇÃO - SEÇÕES ESTACAS 18+0,00 a 21+0,00			
ESCALA	1:250	SUBSTITUIR	
Nº CONDIÇÃO	5099-21-VE-520-DE-077	REVISÃO	0A
Nº DAEE		REVISÃO	