

REVISÃO						
Nº	DATA	POR	DESCRIÇÃO		APR.	DATA

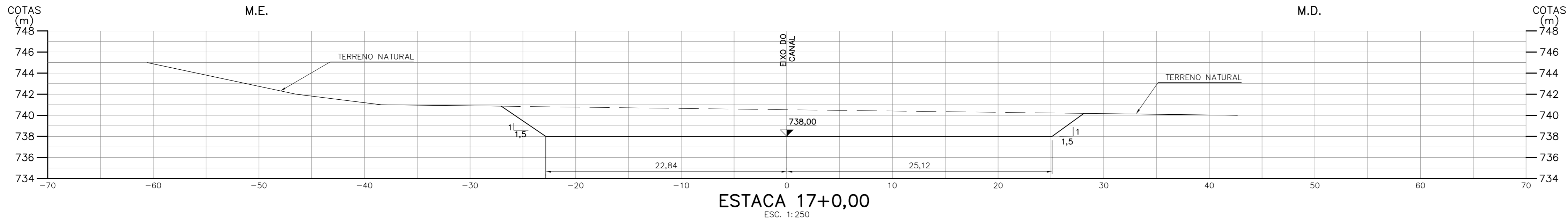
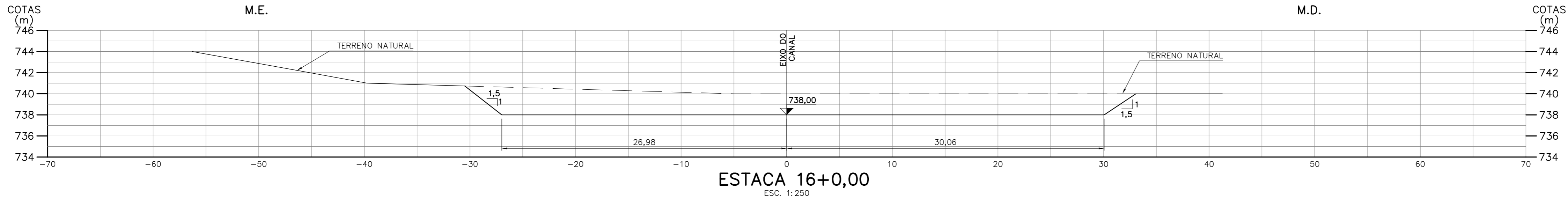
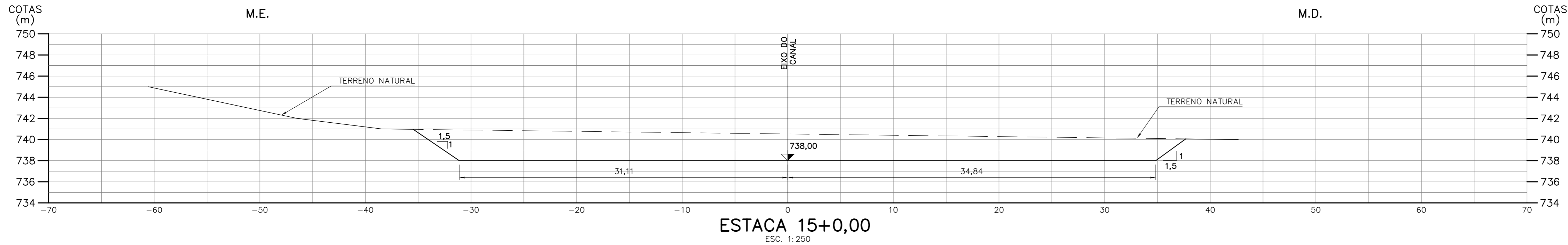
LEGENDA:

NOTAS:

1. COTAS E DIMENSÕES EM METRO, EXCETO ONDE INDICADO.
2. PARA PLANTA DE ESCAVAÇÃO E DEMAIS NOTAS EXECUTIVAS VER DESENHOS N° 5099-24-BT-520-DE-060, 5099-22-VE-520-DE-068, 5099-22-VE-520-DE-069 E 5099-21-VE-520-DE-070
3. PARA ARRANJO GERAL VER DESENHO N° 5099-33-GL-810-DE-002

REFERÊNCIAS:

ESCALA GRÁFICA



PROJ.	N.B.S.	C	C
DATA	17/10/2016		
DES.	S.M.	C	C
VER. DES.	E	E	VERBO
VER. PROJ.	M	S	APROV.
J.R.S.V.	A.P.C.		
RESPONSÁVEL TÉCNICO	ALUISIO PARDO CANHOLI	Nº CREA	0600756043
COORDENADOR	JOSÉ ROBERTO DOS S. VIEIRA	Nº CREA	0600929750
HIDRÓLOGOS		HIDRÓLOGOS	
DEPARTAMENTO DE SANEAMENTO E RECURSOS		DEPARTAMENTO DE ÁGUAS E ENERGIA ELÉTRICA	
DAEE		DAEE	
APROVADO	APROVADO COM RESTRIÇÕES	DEVOLVIDO PARA CORREÇÕES	DATA
C			
M			
E			
BARRAGEM DO RIO JAGUARI-MIRIM EM SÃO JOÃO DA BOA VISTA			
ADEQUAÇÃO DO PROJETO EXECUTIVO			
RIO JAGUARI-MIRIM CANAL DE APROXIMAÇÃO E RESTITUIÇÃO ESCAVAÇÃO - SEÇÕES ESTACAS 15+0,00 a 17+0,00			
ESCALA	SUBSTITUIR		
1:250	SUBSTITUIR		
Nº CONDIÇÃO	5099-21-VE-520-DE-076		REVISÃO
Nº DAEE			0A
		REVISÃO	