

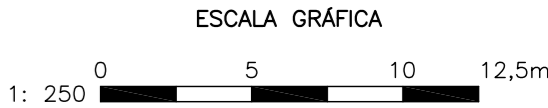
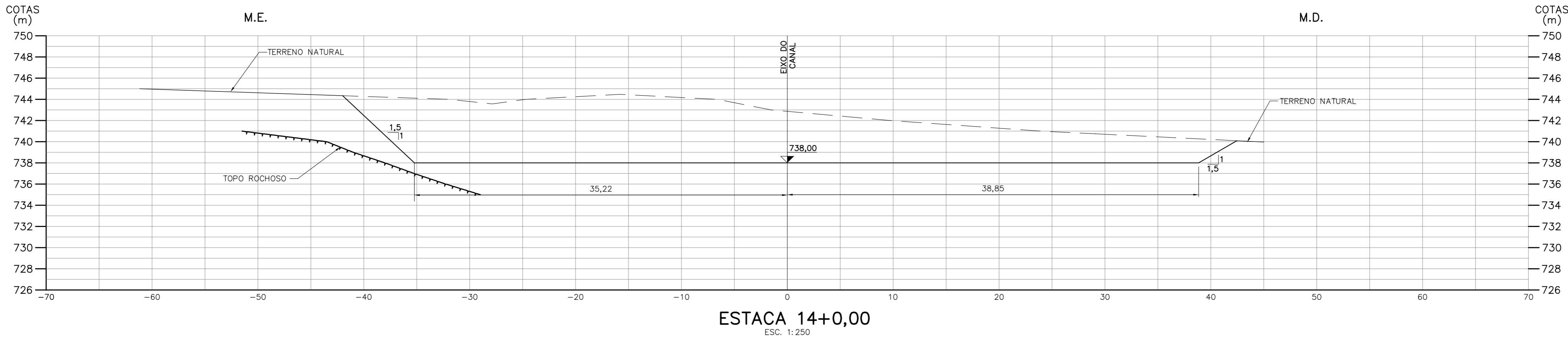
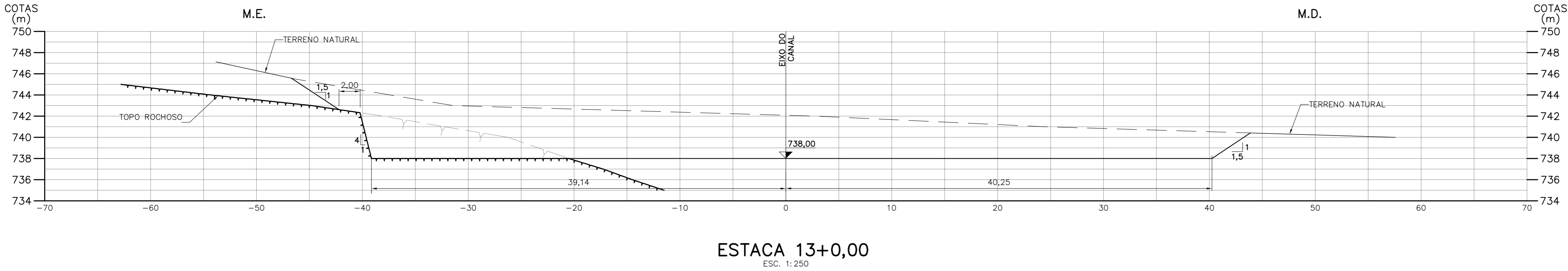
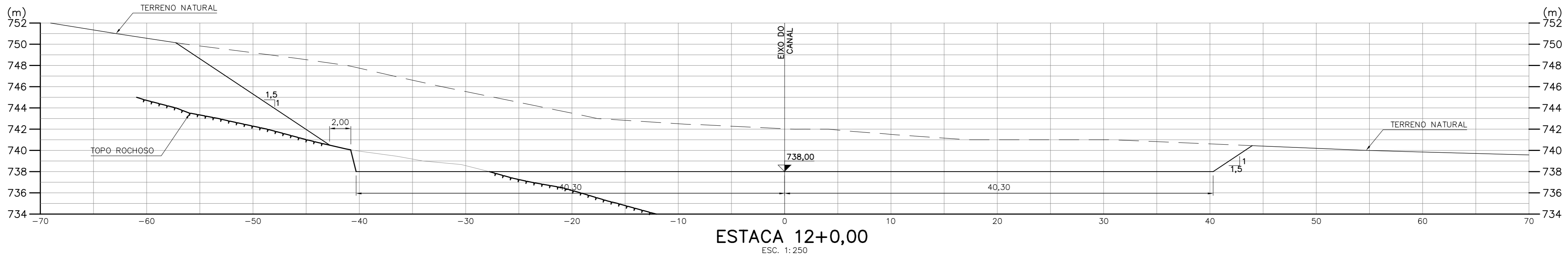
REVISÃO						
Nº	DATA	POR	DESCRIÇÃO	APR.	DATA	APR.

LEGENDA:

NOTAS:

- COTAS E DIMENSÕES EM METRO, EXCETO ONDE INDICADO.
- PARA PLANTA DE ESCAVAÇÃO E DEMAIS NOTAS EXECUTIVAS VER DESENHOS Nº 5099-24-BT-520-DE-060, 5099-22-VE-520-DE-068, 5099-22-VE-520-DE-069 E 5099-21-VE-520-DE-070
- PARA ARRANJO GERAL VER DESENHO Nº 5099-33-GL-810-DE-002

REFERÊNCIAS:



PROJ.	N.B.S.	C	C	DATA	17/10/2016
DES.	S.M.	C	C	VER.	VER.
VER. DES.	E	E	E	VER.	R.J.K.
VER. PROJ.	M	S	S	APROV.	A.P.C.
RESPONSÁVEL TÉCNICO		Nº CREA		UF	
ALUISIO PARDO CANHOLI		0600756043		SP	
COORDENADOR		Nº CREA		UF	
JOSÉ ROBERTO DOS S. VIEIRA		0600929750		SP	
SECRETARIA DE SANEAMENTO E RECURSOS				DEPARTAMENTO DE ÁGUAS E ENERGIA ELÉTRICA	
APROVADO	APROVADO COM RESTRIÇÕES	DEVOLVIDO PARA CORREÇÕES	DATA		
C					
M					
E					
BARRAGEM DO RIO JAGUARI-MIRIM EM SÃO JOÃO DA BOA VISTA					
ADEQUAÇÃO DO PROJETO EXECUTIVO					
RIO JAGUARI-MIRIM CANAL DE APROXIMAÇÃO E RESTITUIÇÃO ESCAVAÇÃO - SEÇÕES ESTACAS 12+0,00 a 14+0,00					
ESCALA	SUBSTITUIR				
1:250	SUBSTITUIR				
Nº CONSORCIO	5099-21-VE-520-DE-075				REVISÃO
Nº DAEE					0A
					REVISÃO