

REVISÃO						
Nº	DATA	POR	DESCRIÇÃO		APR.	DATA




LEGENDA:

NOTAS:

- COTAS E DIMENSÕES EM METRO, EXCETO ONDE INDICADO.
- PARA PLANTA DE ESCAVAÇÃO E DEMAIS NOTAS EXECUTIVAS VER DESENHOS Nº 5099-24-BT-520-DE-060, 5099-22-VE-520-DE-068, 5099-22-VE-520-DE-069 E 5099-21-VE-520-DE-070
- PARA ARRANJO GERAL VER DESENHO Nº 5099-33-GL-810-DE-002

REFERÊNCIAS:



						
PROJ.	N.B.S.	C	C	DATA	17/10/2016	
DES.	S.M.	C	C	VER.	VER.	
VER. DES.	E	E	E	VER.	R.J.K.	
VER. PROJ.	M	S	S	APROV.	A.P.C.	
J.R.S.V.						
RESPONSÁVEL TÉCNICO	ALUISIO PARDO CANHOLI	Nº CREA	0600756043	UF	SP	
COORDENADOR	JOSÉ ROBERTO DOS S. VIEIRA	Nº CREA	0600929750	UF	SP	
				SECRETARIA DE SANEAMENTO E RECURSOS HÍDRICOS DEPARTAMENTO DE ÁGUAS E ENERGIA ELÉTRICA		
				DAEE		
APROVADO	APROVADO COM RESTRIÇÕES	DEVOLVIDO PARA CORREÇÕES	DATA			
C						
M						
E						
BARRAGEM DO RIO JAGUARI-MIRIM EM SÃO JOÃO DA BOA VISTA						
ADEQUAÇÃO DO PROJETO EXECUTIVO						
RIO-JAGUARI-MIRIM CANAL DE APROXIMAÇÃO E RESTITUIÇÃO ESCAVAÇÃO - SEÇÕES ESTACAS 3+0,00 a 5+0,00						
ESCALA	1:250	SUBSTITUIR				
Nº CONSORCIO	5099-21-VE-520-DE-072				REVISÃO	0A
Nº DAEE					REVISÃO	

