

REVISÃO						
Nº	DATA	POR	DESCRIÇÃO		APR.	DATA

LEGENDA:

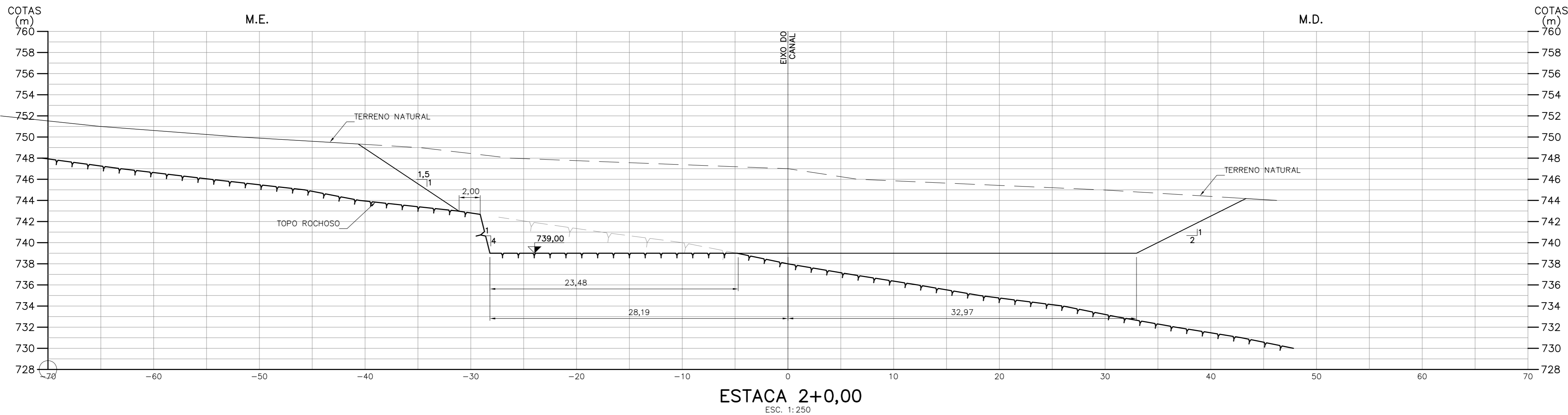
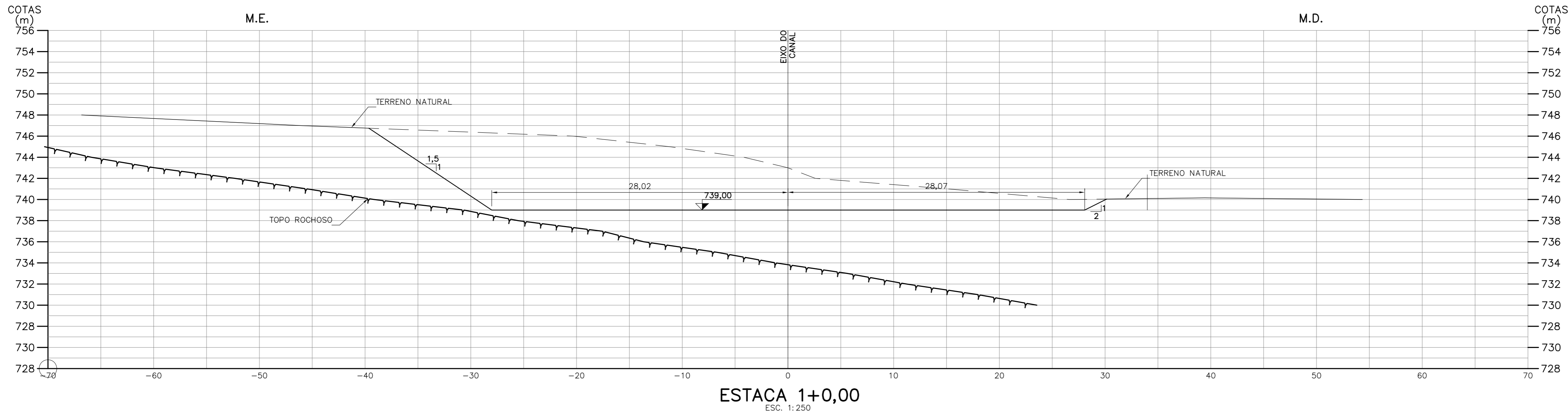
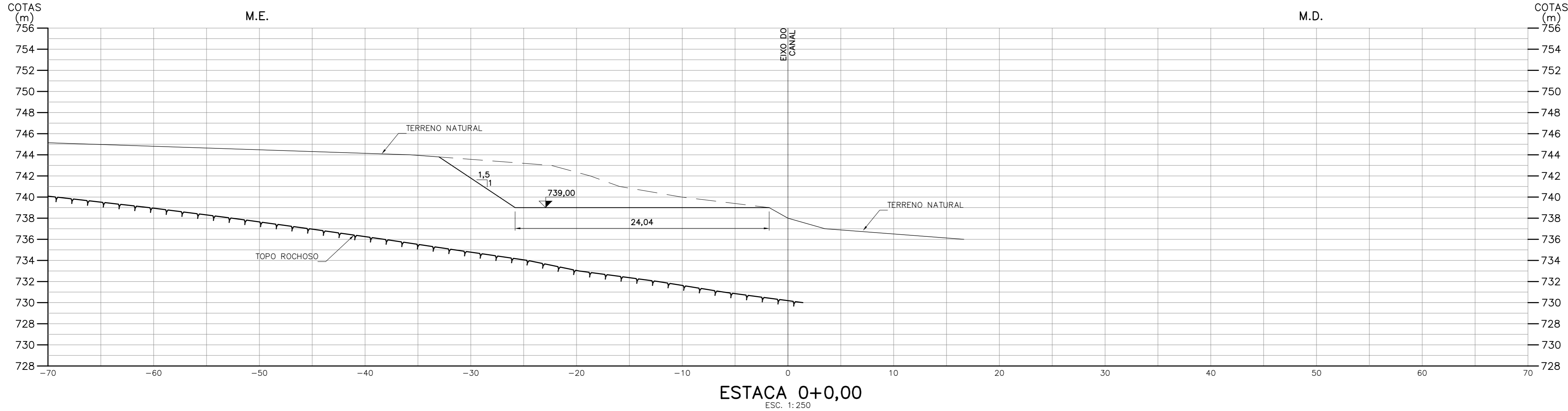
NOTAS:



- COTAS E DIMENSÕES EM METRO, EXCETO ONDE INDICADO.
- PARA PLANTA DE ESCAVAÇÃO E DEMAIS NOTAS EXECUTIVAS VER DESENHOS Nº:
5099-24-BT-520-DE-060,
5099-22-VE-520-DE-068,
5099-22-VE-520-DE-069 E
5099-21-VE-520-DE-070
- PARA ARRANJO GERAL VER DESENHO Nº
5099-33-GL-810-DE-002

REFERÊNCIAS:

ESCALA GRÁFICA

1: 250 0 5 10 12,5m



			
PROJ.	N.B.S.	C	C
DES.	S.M.	C	C
VER. DES.	E	E	E
VER. PROJ.	M	S	S
DATA	17/10/2016	APROV.	R.J.K.
APROV.	J.R.S.V.	APROV.	A.P.C.
RESPONSÁVEL TÉCNICO	ALUISIO PARDO CANHOLI	Nº CREA	0600756043
COORDENADOR	JOSÉ ROBERTO DOS S. VIEIRA	Nº CREA	0600929750
SECRETARIA DE SANEAMENTO E RECURSOS HÍDRICOS DEPARTAMENTO DE ÁGUAS E ENERGIA ELÉTRICA			
			
APROVADO	APROVADO COM RESTRIÇÕES	DEVOLVIDO PARA CORREÇÕES	DATA
C			
M			
E			
BARRAGEM DO RIO JAGUARI-MIRIM EM SÃO JOÃO DA BOA VISTA			
ADEQUAÇÃO DO PROJETO EXECUTIVO			
RIO JAGUARI-MIRIM CANAL DE APROXIMAÇÃO E RESTITUIÇÃO ESCAVAÇÃO - SEÇÕES ESTACAS 0+0,00 a 2+0,00			
ESCALA	1:250	SUBSTITUIR	
Nº CONDIÇÃO	5099-21-VE-520-DE-071	REVISÃO	0A
Nº DAEE		REVISÃO	