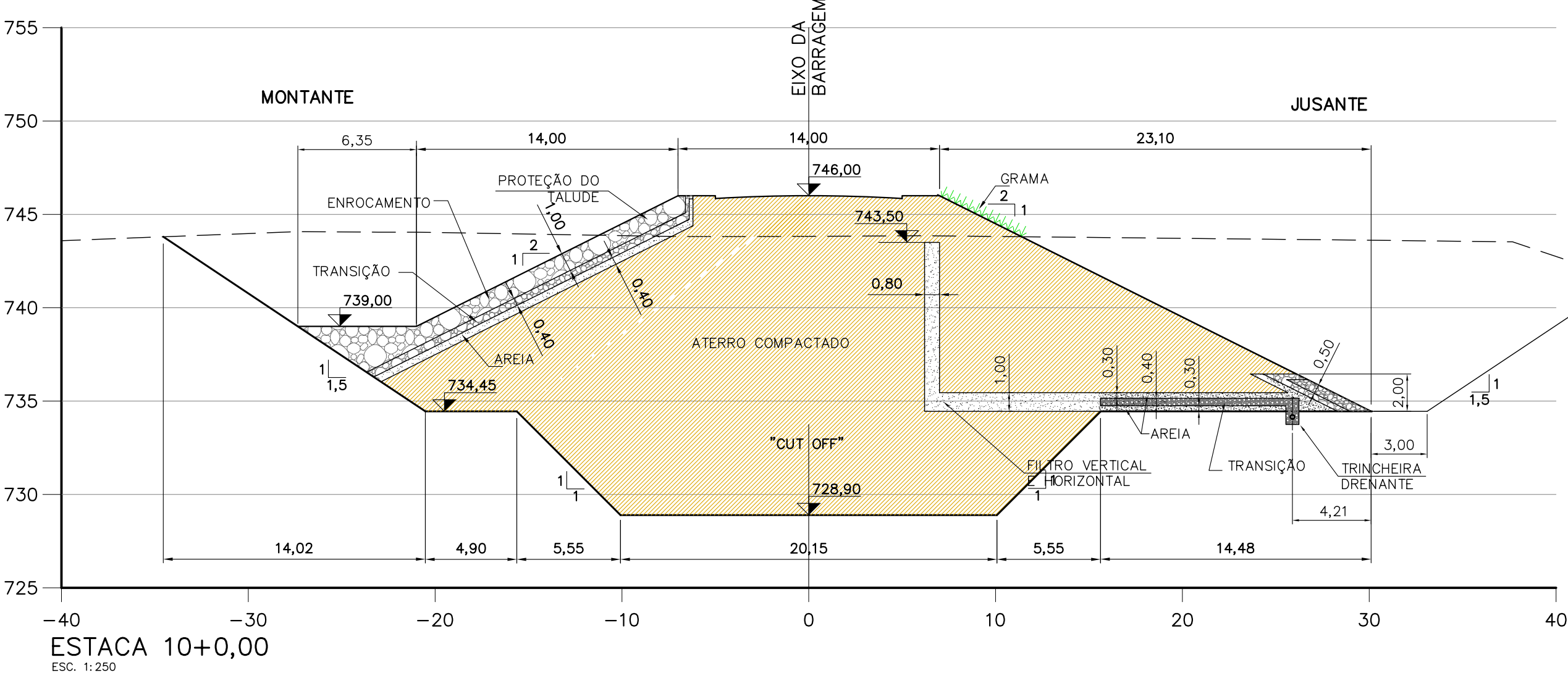
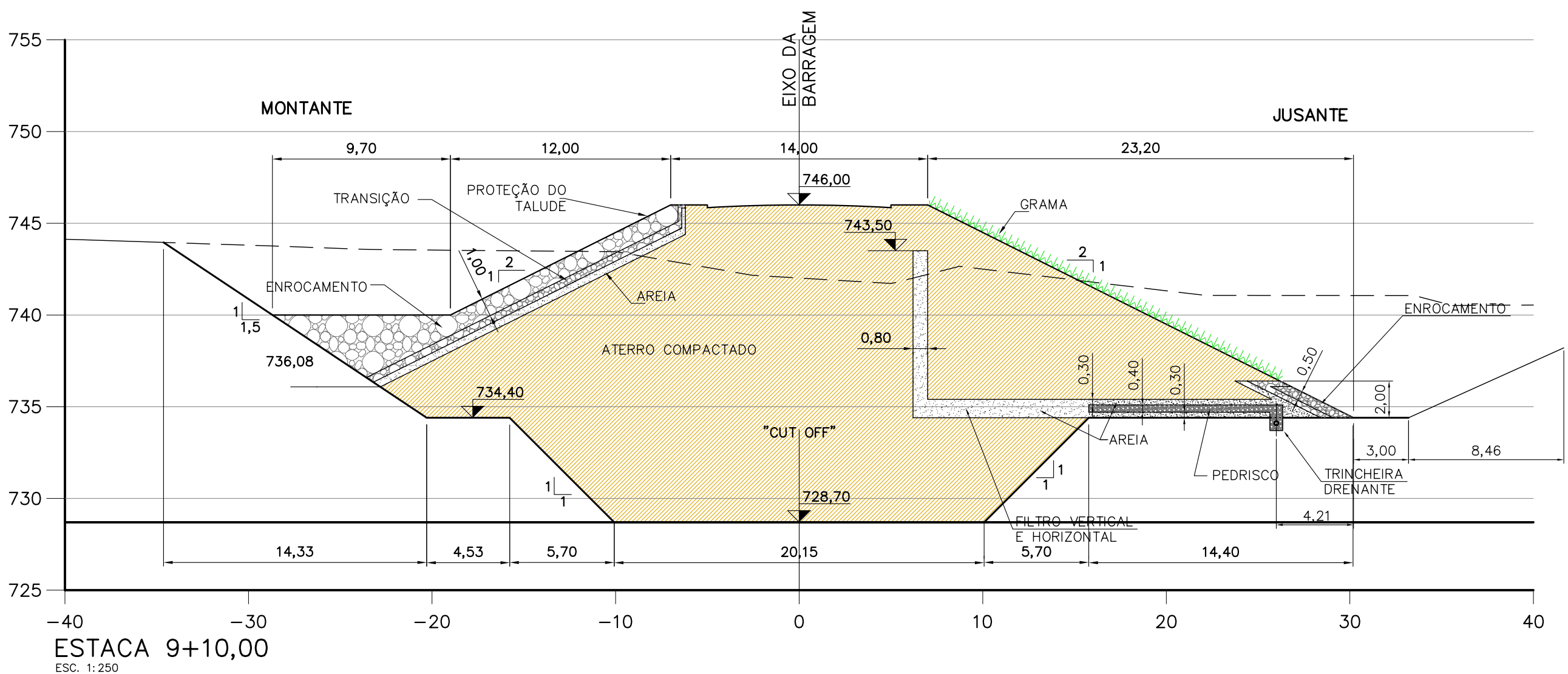
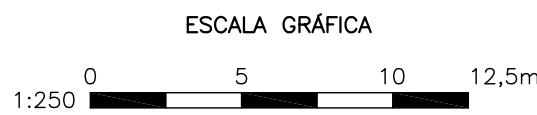
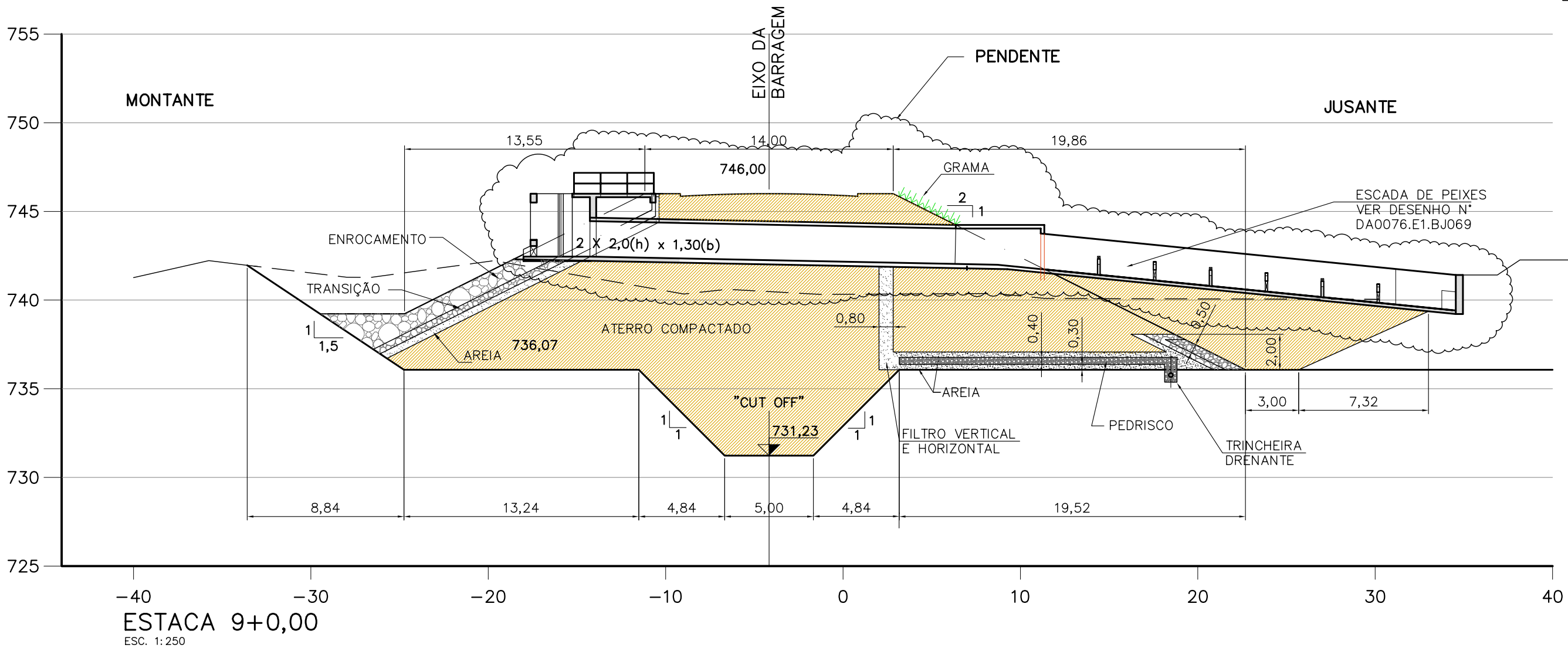
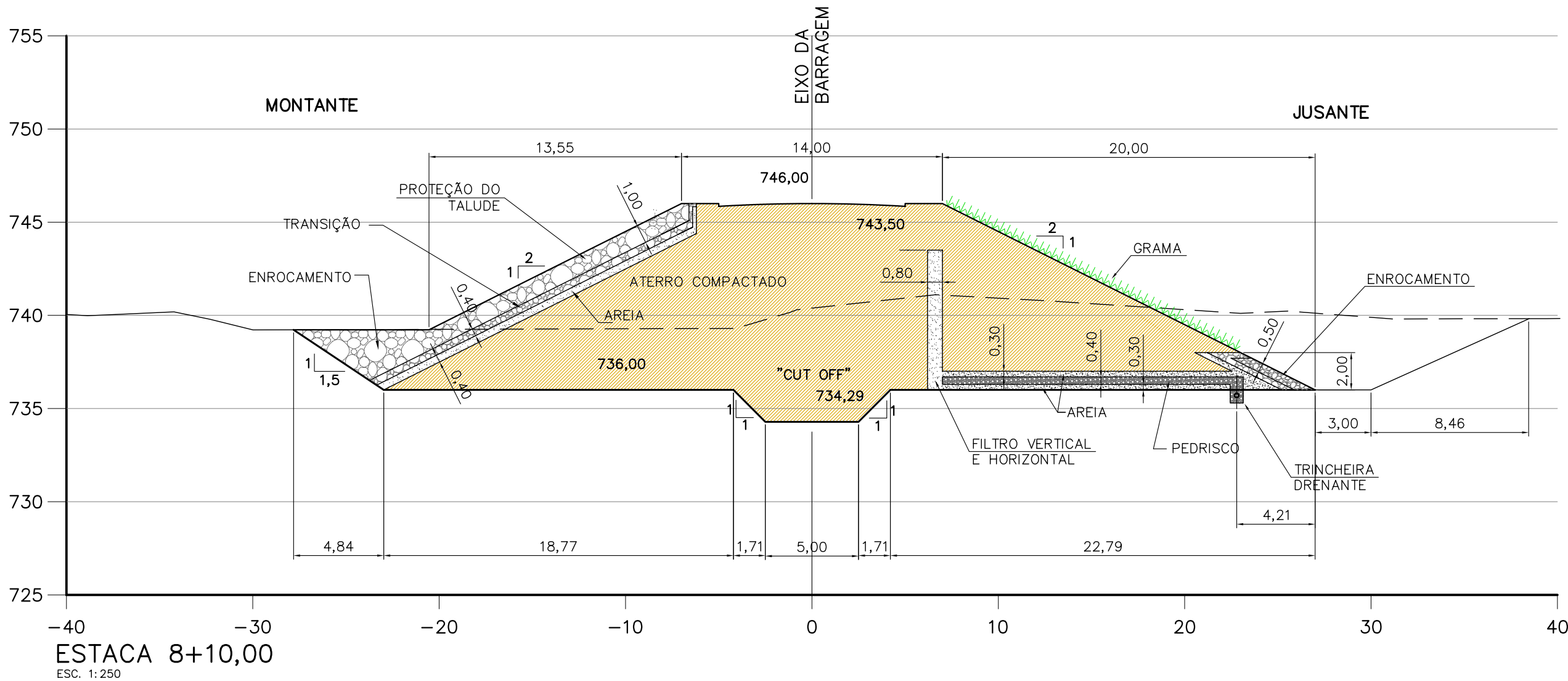


| REVISÃO | | | | | | |
|---------|------|-----|-----------|--|------|------|
| Nº | DATA | POR | DESCRIÇÃO | | APR. | DATA |
| | | | | | | |
| | | | | | | |
| | | | | | | |
| | | | | | | |

NOTAS:

1. COTAS E DIMENSÕES EM METRO, EXCETO ONDE INDICADO.
2. PARA PLANTA VER DESENHO Nº 5099.24.BT.520.DE.055



| | | | |
|---------------------------------------------------------------------------------------|----------------------------|--------------------------|------------|
| | | | |
| PROJ. | N.B.S. | C | C |
| DES. | S.M. | C | C |
| VER. DES. | | E | E |
| VER. PROJ. | J.R.S.V. | M | S |
| RESPONSÁVEL TÉCNICO | ALUISSIO PARDO CANHOLI | Nº CREA | 0600756043 |
| COORDENADOR | JOSÉ ROBERTO DOS S. VIEIRA | Nº CREA | 0600929750 |
| SECRETARIA DE SANEAMENTO E RECURSOS HÍDRICOS DEPARTAMENTO DE ÁGUAS E ENERGIA ELÉTRICA | | | |
| APROVADO | APROVADO COM RESTRIÇÕES | DEVOLVIDO PARA CORREÇÕES | DATA |
| C | | | |
| M | | | |
| E | | | |
| BARRAGEM DO RIO JAGUARI-MIRIM EM SÃO JOÃO DA BOA VISTA | | | |
| ADEQUAÇÃO DO PROJETO EXECUTIVO | | | |
| BARRAGEM DE TERRA SEÇÕES 8+10,00 A 10+0,00 | | | |
| ESCALA | SUBSTITUIR | | |
| 1:250 | SUBSTITUIR | | |
| Nº HIDROSTUDIO | 5099-24-BT-520-DE-064 | | REVISÃO |
| Nº DATAE | | | 0A |