REVISÃO						
Nº	DATA	POR	DESCRIÇÃO	APR.	DATA	APR.
0B	17/10/2016	JRSV	ATUALIZAÇÃO GERAL			

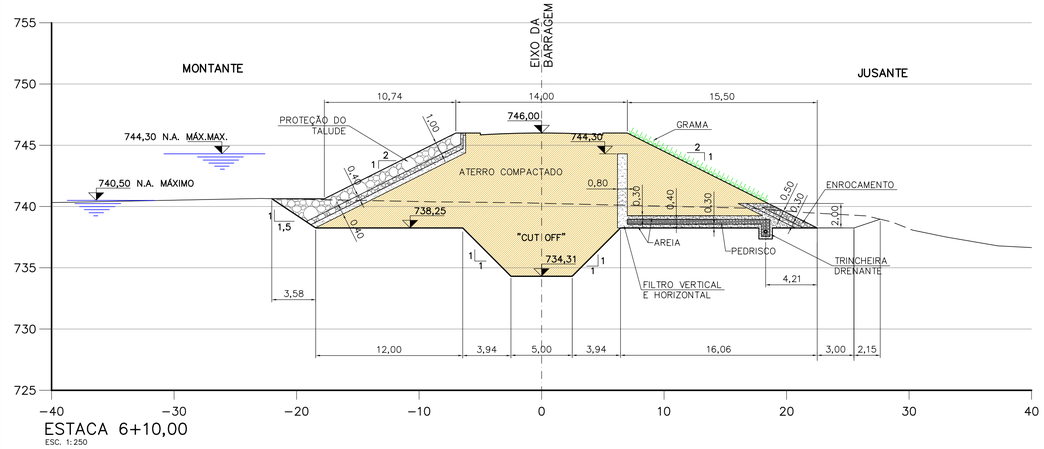

ESTACA 6+10,00
ESC. 1:250

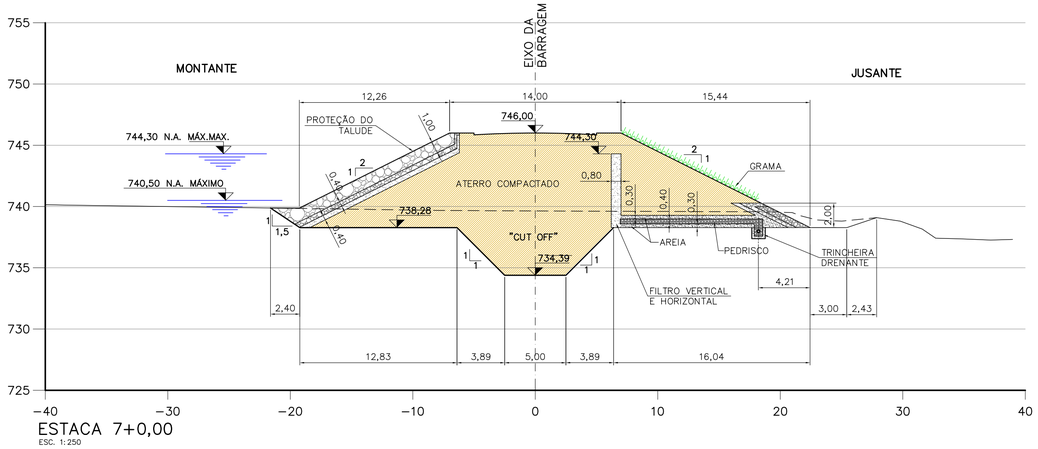

ESTACA 7+0,00
ESC. 1:250

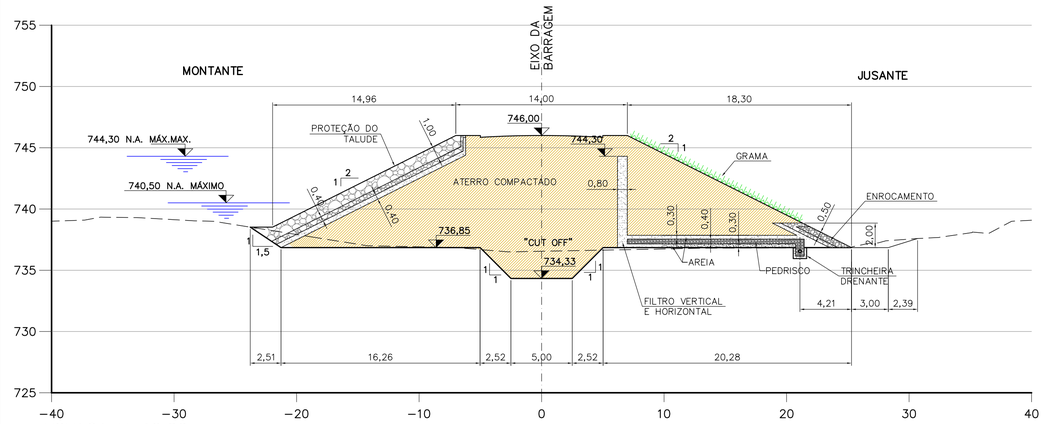

ESTACA 7+10,00
ESC. 1:250

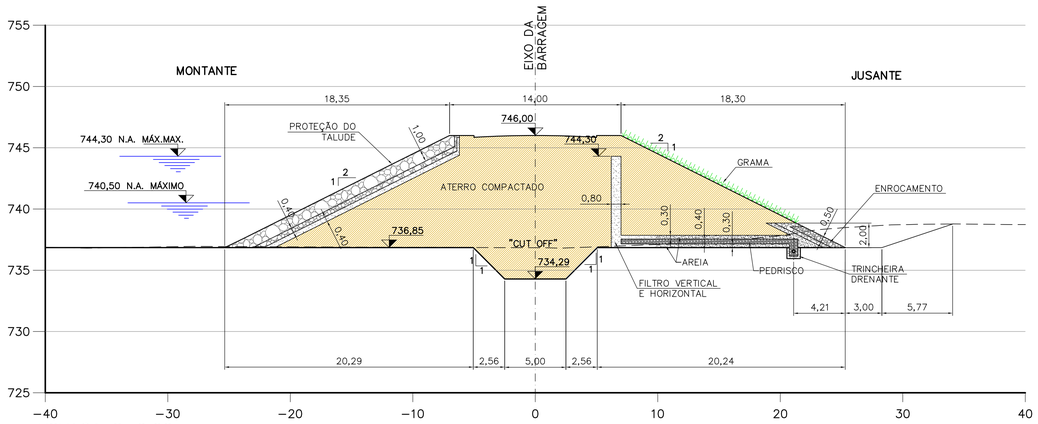

ESTACA 8+0,00
ESC. 1:250

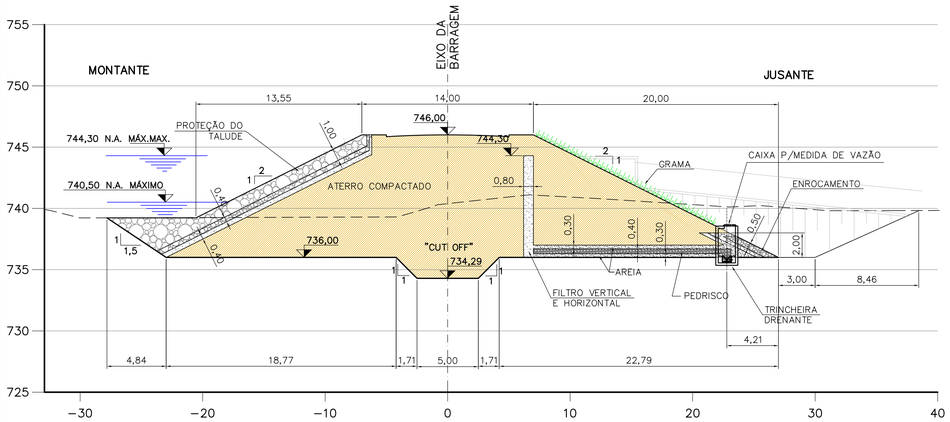

ESTACA 8+10,00
ESC. 1:250

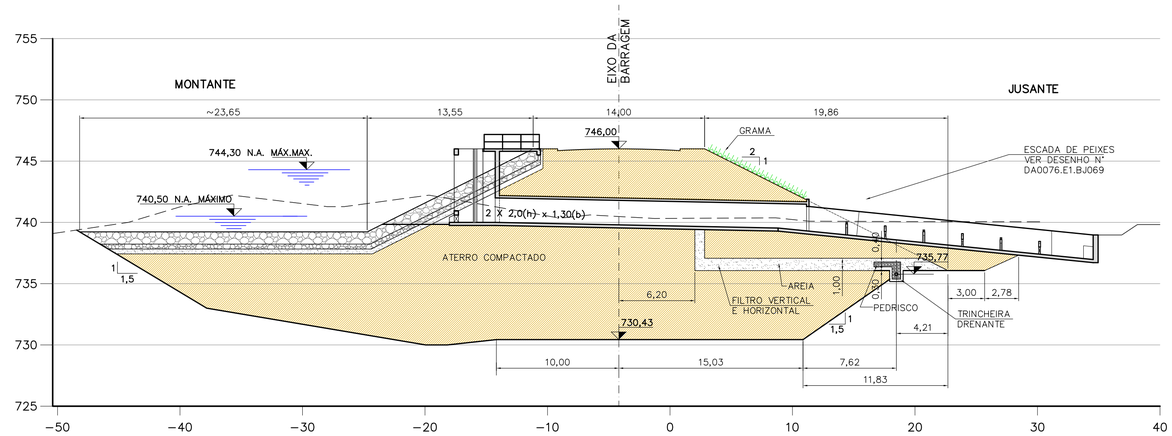

ESTACA 9+0,00
ESC. 1:250

LEGENDA:

NOTAS:

1. COTAS E DIMENSÕES EM METRO, EXCETO ONDE INDICADO.
2. PARA SEÇÃO TÍPICA, MATERIAIS DE ATERRO E DEMAIS NOTAS EXECUTIVAS VER DESENHO Nº 5099-24-BT-520-DE-059.
3. PARA ARRANJO GERAL VER DESENHO Nº 5099-33-GL-810-DE-002.

REFERÊNCIAS:

N.B.S

ESCALA GRÁFICA
1:250 — 0 5 10 12,5m

Hidrostudio engenharia

PROJ.	C	C	DATA
N.B.S			17/10/2016
DES. S.M.	C	C	VISTO
VER. DES.	E	E	VISTO R.J.K.
VER. PROJ. J.R.S.V.	M	S	APROV. A.P.C.

RESPONSÁVEL TÉCNICO: ALUÍSIO PARDO CANHOLI — Nº CREA: 0600756043 — UF: SP
COORDENADOR: JOSÉ ROBERTO DOS S. VIEIRA — Nº CREA: 0600929750 — UF: SP

SECRETARIA DE SANEAMENTO E RECURSOS HÍDRICOS
DEPARTAMENTO DE ÁGUAS E ENERGIA ELÉTRICA
DAEE

	APROVADO	APROVADO COM RESTRIÇÕES	DEVOLVIDO PARA CORREÇÕES	DATA
C				
M				
E				

BARRAGEM DO RIO JAGUARI-MIRIM
EM SÃO JOÃO DA BOA VISTA

ADEQUAÇÃO DO PROJETO EXECUTIVO

RIO JAGUARI-MIRIM
BARRAGEM DE TERRA
SEÇÕES
ESTACAS 6+10,00 a 9+0,00

ESCALA	SUBSTITUI
1:250	SUBSTITUÍDO

Nº CONSÓRCIO	REVISÃO
5099-24-BT-520-DE-058	0B
Nº DAEE	REVISÃO