

7567625
---------

7567500

Ramos Delgado  
Matr.=10.477

7567375

7507250

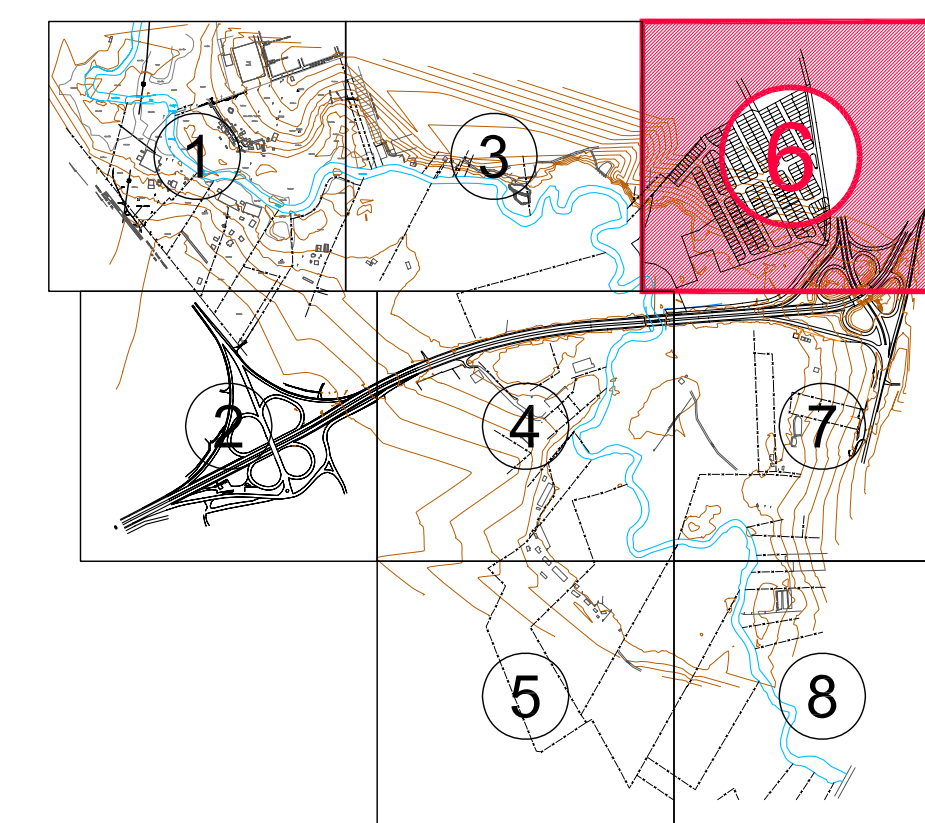
Matr.=48.356

Alencar Aguiar Neto e Outro  
Matr.=40.902

Rede Água Tratada  
DN75-PVC

CM = 0°40'29.610827"  
DATUM OFICIAL – SAD-69(BRASIL)  
DATUM VERTICAL IMBITUBA – SC  
MERIDIANO CENTRAL –45°00'00"  
SISTEMA DE PROJEÇÃO UTM

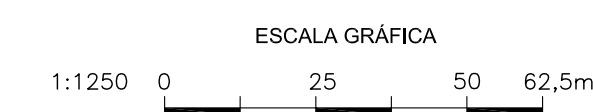
### ARTICULAÇÃO DAS FOLHAS






LEGENDA:

NOTAS:

REFERÊNCIAS:



 <b>Hidrostudio</b> Engenharia			
PROJ.	C	C	DATA 28/11/2016
DES.	C	C	WSTO
VER. DES.	E	E	WSTO R.J.K.
PROJ. PROJ.	M	S	APROV. A.P.C.
RESPONSÁVEL TÉCNICO ALUIÍSIO PARDO CANHOLI		Nº CREA 0600756043	UF SP
COORDENADOR JOSÉ ROBERTO DOS S. VIEIRA		Nº CREA 0600929750	UF SP
 SECRETARIA DE SANEAMENTO E RECURSOS HÍDRICOS DEPARTAMENTO DE SANEAMENTO ELÉTRICA			
APROVADO	APROVADO COM RESTRITÕES	DEVOLVIDO PARA CORREÇÕES	DATA
C			
M			
BARRAGEM DO RIO JAGUARI-MIRIM EM SÃO JOÃO DA BOA VISTA ADEQUAÇÃO DO PROJETO EXECUTIVO			
RIO JAGUARI-MIRIM LEVANTAMENTO PLANALTIMÉTRICO CADASTRAL PLANTA - FL. 6/8			
ESCALA 1:1250	SUBSTITUIÇÃO SUBSTITUÍDO		
Nº CONDIÇÃO 5099-09-GL-540-DE-118			REVISÃO 0B
Nº DADE	REVISÃO		