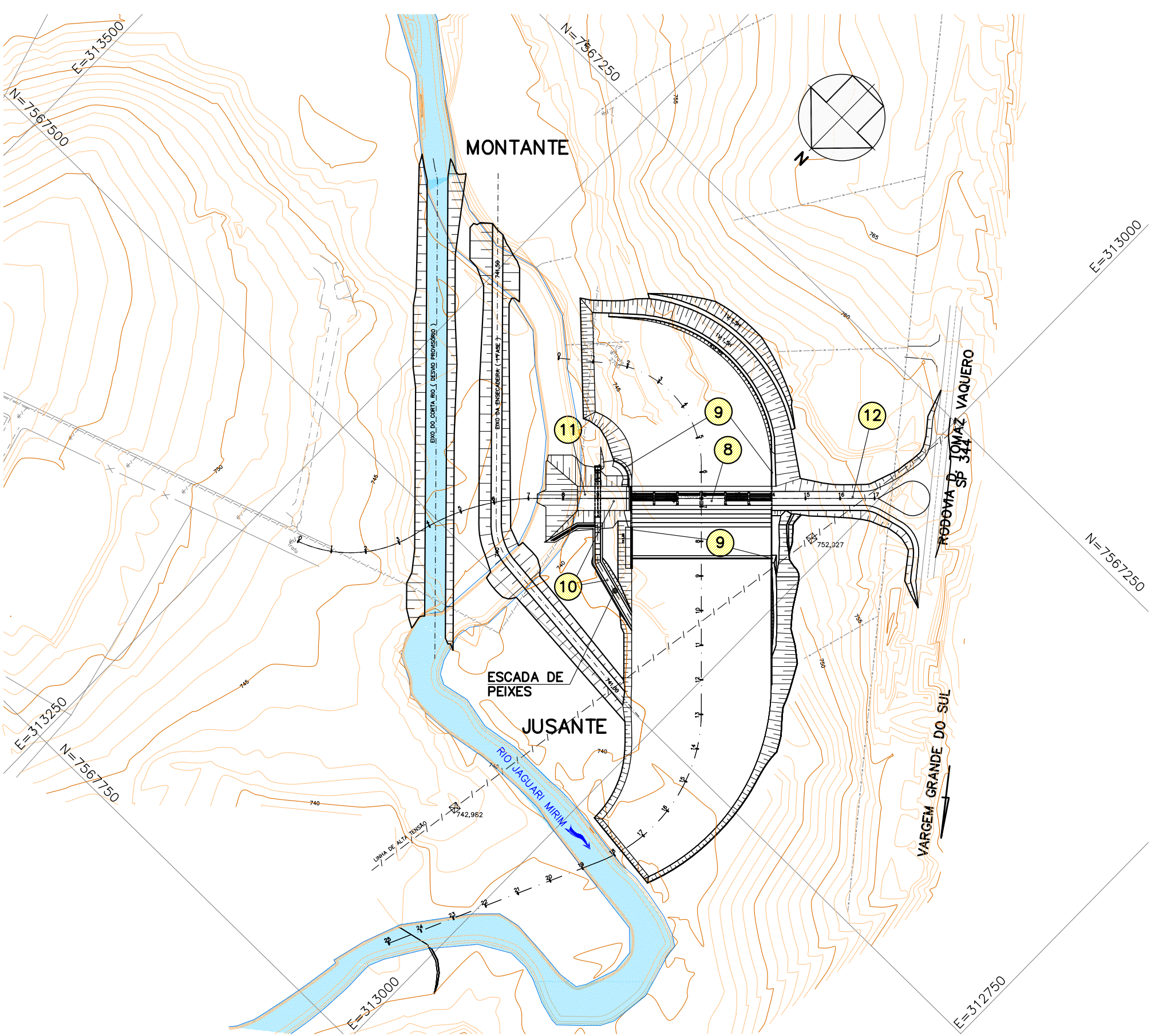
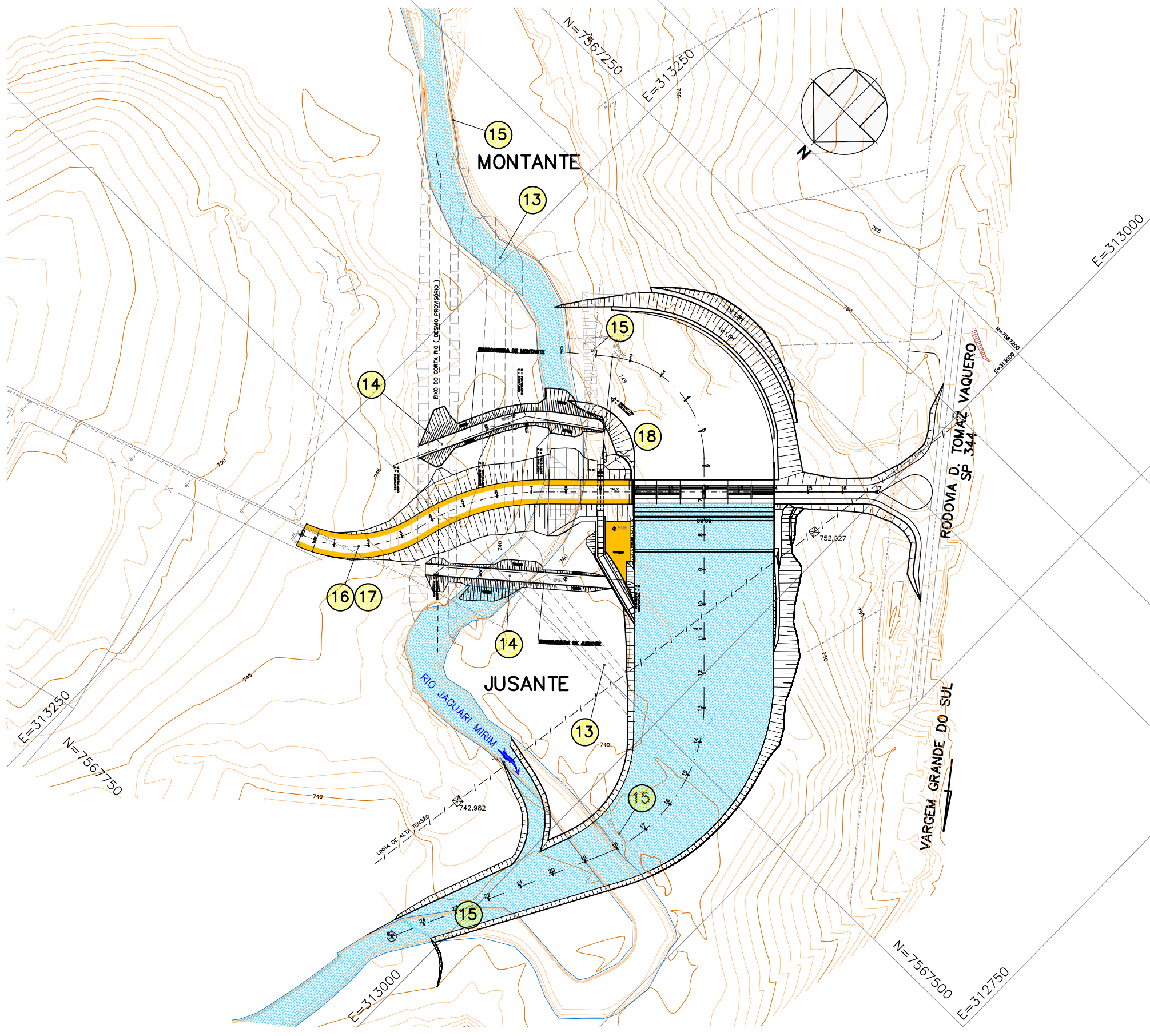


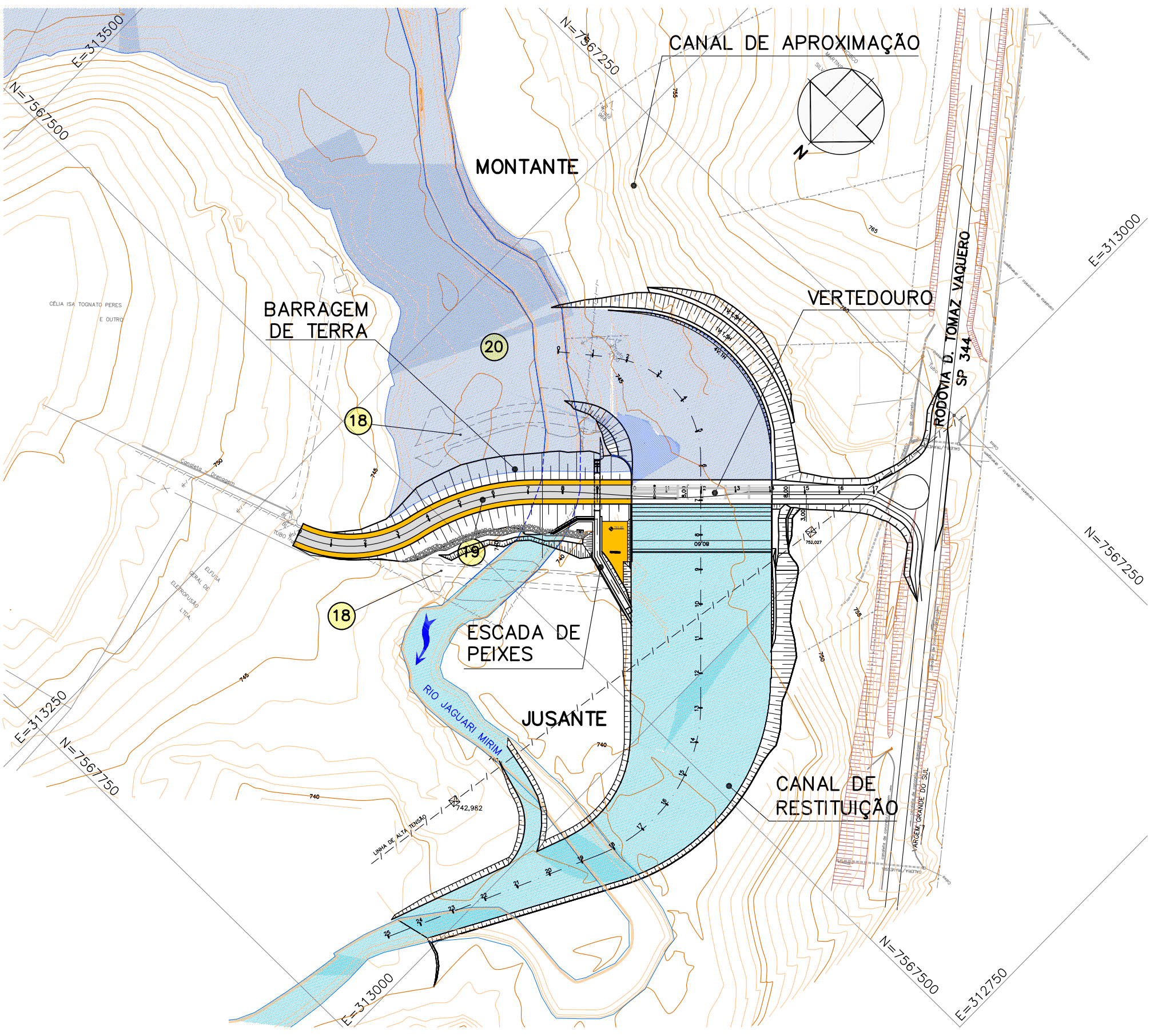
FASE 1



FASE 2



FASE 3



FASE 4

SEQUÊNCIA CONSTRUTIVA

FASE 1: CARACTERIZADA PELA EXECUÇÃO DO CORTA RIO (DESVIO DO RIO PROVISÓRIO) PARA A IMPLANTAÇÃO DAS OBRAS DO CANAL DE APROXIMAÇÃO / RESTITUIÇÃO / VERTEDOURO

- 1 EXECUÇÃO DE CORTA RIO E EXECUÇÃO DE ENSECADEIRA PARALELA AO CORTA RIO
- 2 ESCAVAÇÃO DO CANAL DE APROXIMAÇÃO
- 3 ESCAVAÇÃO DO CANAL DE RESTITUIÇÃO
- 4 ESCAVAÇÃO PARA A IMPLANTAÇÃO DO VERTEDOURO
- 5 ESCAVAÇÃO PARA A IMPLANTAÇÃO DOS MUROS ALA ESQUERDO E DIREITO
- 6 MANUTENÇÃO DOS SEPTOS DE MONTANTE E JUSANTE DO CANAL DE APROXIMAÇÃO / RESTITUIÇÃO
- 7 EXECUÇÃO DE CCR NA FUNDAÇÃO DO VERTEDOURO E MURO DIREITO

FASE 2: CARACTERIZADA PELA EXECUÇÃO DAS OBRAS DE CONCRETO DO VERTEDOURO E MUROS ALA

- 8 TRATAMENTO DA FUNDAÇÃO E CONCRETAGEM DO VERTEDOURO
- 9 CONCRETAGEM DOS MUROS ALA ESQUERDO E DIREITO E MUROS DE CONTENÇÃO JUNTO À TORRE
- 10 INÍCIO DA ESCAVAÇÃO DA BARRAGEM DE TERRA M.D. JUNTO AO MURO DIREITO DO VERTEDOURO E EXECUÇÃO DA ESCADA DE PEIXE
- 11 EXECUÇÃO DO ARRANQUE DA BARRAGEM DE TERRA M.D.
- 12 EXECUÇÃO DO ACESSO A ROD. DOM TOMAZ VAQUERO

FASE 3: CARACTERIZADA PELO DESVIO DO RIO PELO CANAL E EXECUÇÃO DA BARRAGEM DE TERRA (M.D.)

- 13 REMOÇÃO DA ENSECADEIRA PARALELA AO CORTA RIO
- 14 LANÇAMENTO DAS ENSECADEIRAS MONTANTE E JUSANTE
- 15 RUPTURA DO SEPTO DE MONTANTE E JUSANTE DOS CANAIS DO VERTEDOURO
- 16 ESCAVAÇÃO DA BARRAGEM DE TERRA M.D.
- 17 EXECUÇÃO DA BARRAGEM DE TERRA MARGEM DIREITA

FASE 4: CARACTERIZADA PELA CONCLUSÃO DAS ESTRUTURAS DE CONCRETO E BARRAGEM

- 18 REMOÇÃO DAS ENSECADEIRAS
- 19 PAVIMENTAÇÃO DA ESTRADA SOBRE A CRISTA DA BARRAGEM
- 20 ENCHIMENTO DO LAGO

REVISÃO					
Nº	DATA	POR	DESCRIÇÃO	APR.	DATA

LEGENDA:

NOTAS:

REFERÊNCIAS:

PROJ.	N.B.S.	C	DATA
DESL.	S.M.	C	17/10/2016
VER. DES.	E	E	VERBO
VER. PROJ.	M	S	R.J.K.
J.R.S.V.	M	S	APROV.
J.R.S.V.	M	S	A.P.C.
RESPONSÁVEL TÉCNICO	ALUISSO PARDO CANHOLI	UF	SP
COORDENADOR	JOSÉ ROBERTO DOS S. VIEIRA	UF	SP
SECRETARIA DE SANEAMENTO E RECURSOS HÍDRICOS DEPARTAMENTO DE ÁGUAS E ENERGIA ELÉTRICA			
APROVADO	APROVADO COM RESTRIÇÕES	DEVOLVIDO PARA CORREÇÕES	DATA
C			
M			
E			
BARRAGEM DO RIO JAGUARI-MIRIM EM SÃO JOÃO DA BOA VISTA			
ADEQUAÇÃO DO PROJETO EXECUTIVO			
RIO JAGUARI-MIRIM FASES CONSTRUTIVAS PLANTAS			
ESCALA	SUBSTITUI		
S/ESC.	SUBSTITUI		
UF CONHECIDA	5099-24-BT-520-DE-065	REVISÃO	0A
UF DAEE		REVISÃO	