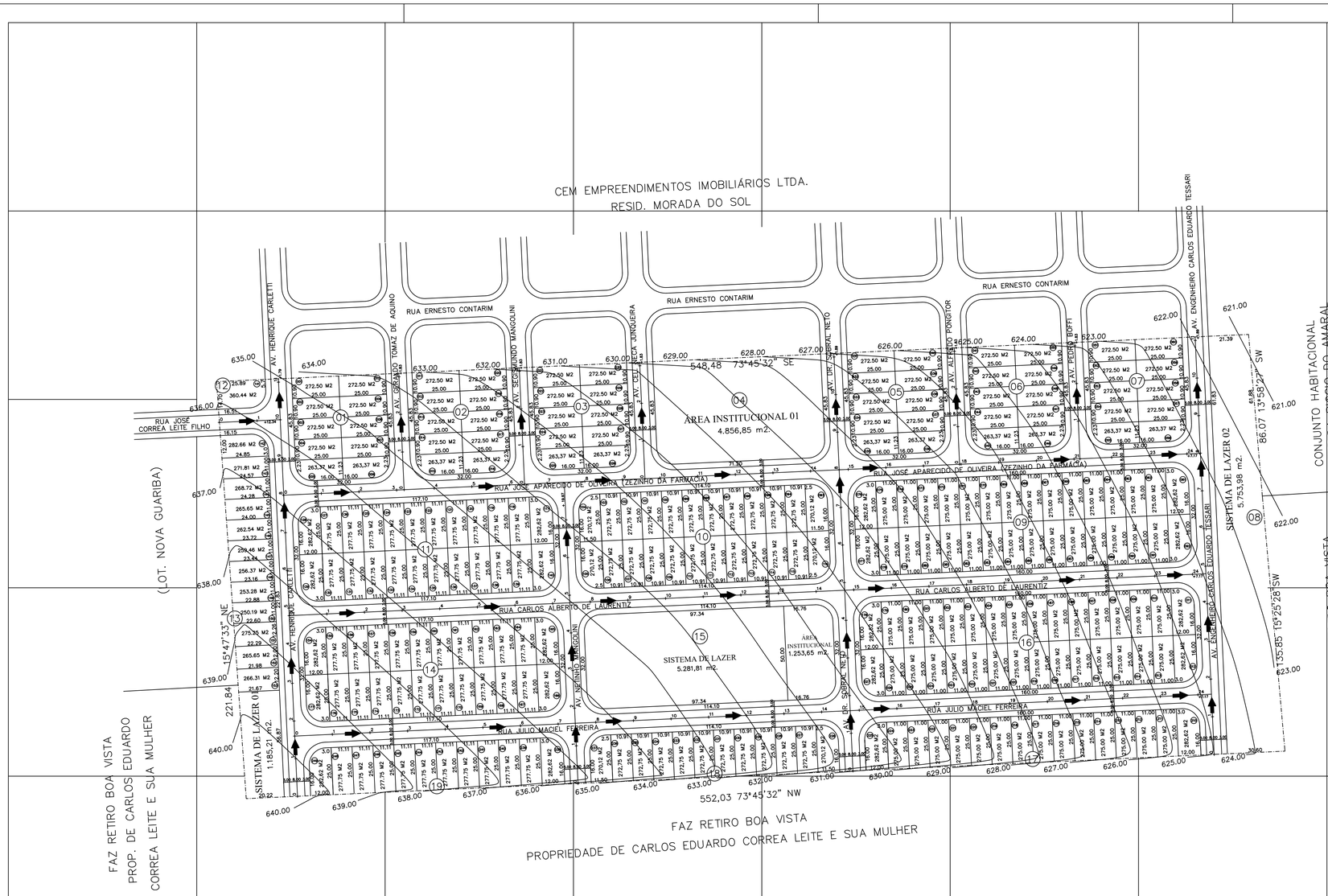

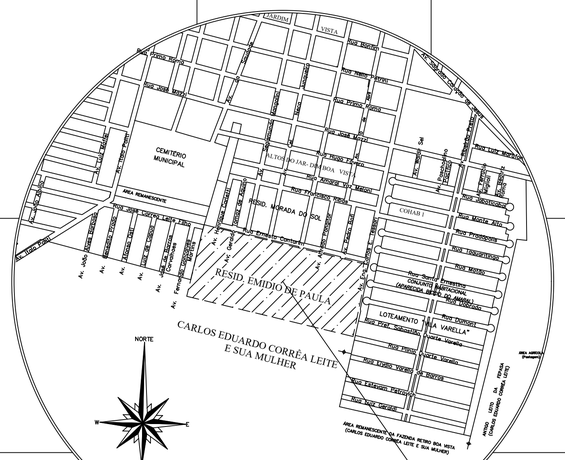

SITUAÇÃO s/ escala

QUADRO DE ÁREAS			
ESPECIFICAÇÃO		UNIDADES	ÁREAS–M2.	%
1	– ÁREA DOS LOTES (Numero Total dos Lotes)	249	68.096,64	55,72
2	– ÁREAS PÚBLICAS			
2.1	– SISTEMAS VIÁRIO		35.781,86	29,28
2.2	– ÁREAS INSTITUCIONAIS (Equipamentos urbanos e comunitário)		6.110,50	5,00
2.3	– ESPAÇOS LIVRES DE USO PUBLICO			
2.3.1	– ÁREAS VERDES			
2.3.2	– SISTEMAS DE LAZER		12.221,00	10,00
3	– OUTROS			
4	– ÁREA LOTEADA			100,00
5	– ÁREA REMANESCENTE			
6	– ÁREA TOTAL DA GLEBA		122.210,00	100,00

OBS: RN – OFICIAL = 602,00 METROS, FORNECIDA PELA PREFEITURA MUNICIPAL DE GUARIBA, COM BASE NO MARCO EXISTENTE NA ANTIGA ESTAÇÃO FERROVIÁRIA

CONVENÇÕES

SENTIDO DAS ÁGUAS PLUVIAIS

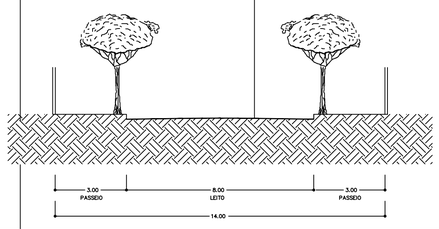

DETALHE DAS VIAS PÚBLICAS
ESC.:– 1:100

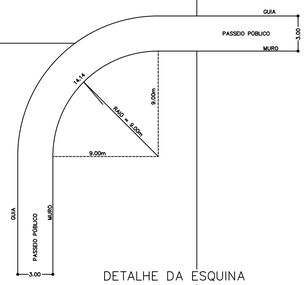

DETALHE DA ESQUINA
ESC.:– 1:200

PROJETO URBANÍSTICO

FOLHA 01/10

Título : – "RESIDENCIAL EMIDIO DE PAULA"

Local : – PROLONGAMENTO DA AV. HENRIQUE CARLETTI

Município : – GUARIBA/SP

Proprietário : – DE PAULA E BARROS IMOVEIS S/C LTDA.

ESCALA : – 1 : 1000 | DATA : – Nov./ 2006 | Nome Des. | Levamento : – e Projeto

A.R.T 92221220070045768

Desenhista : – *Juliano Justi*

SITUAÇÃO s/ escala

VIDE ACIMA

Proprietários

De Paula E Barros Imoveis S/C Ltda.

ÁREAS	M2	%
LOTES	68.096,64	55,72
SISTEMAS VIARIO	35.781,86	29,28
ÁREAS INSTITUCIONAIS	6.110,50	5,00
ÁREAS VERDES		
SISTEMAS DE LAZER	12.221,00	10,00
TOTAL DE GLEBAS	122.210,00	100,00
Nº DE LOTES = 249	Nº DE QUADRAS = 19	

Responsável Técnico

Ubiratan Tadeu Jatobá
Eng. Civil – Crea n. 0600784945

APROVAÇÃO