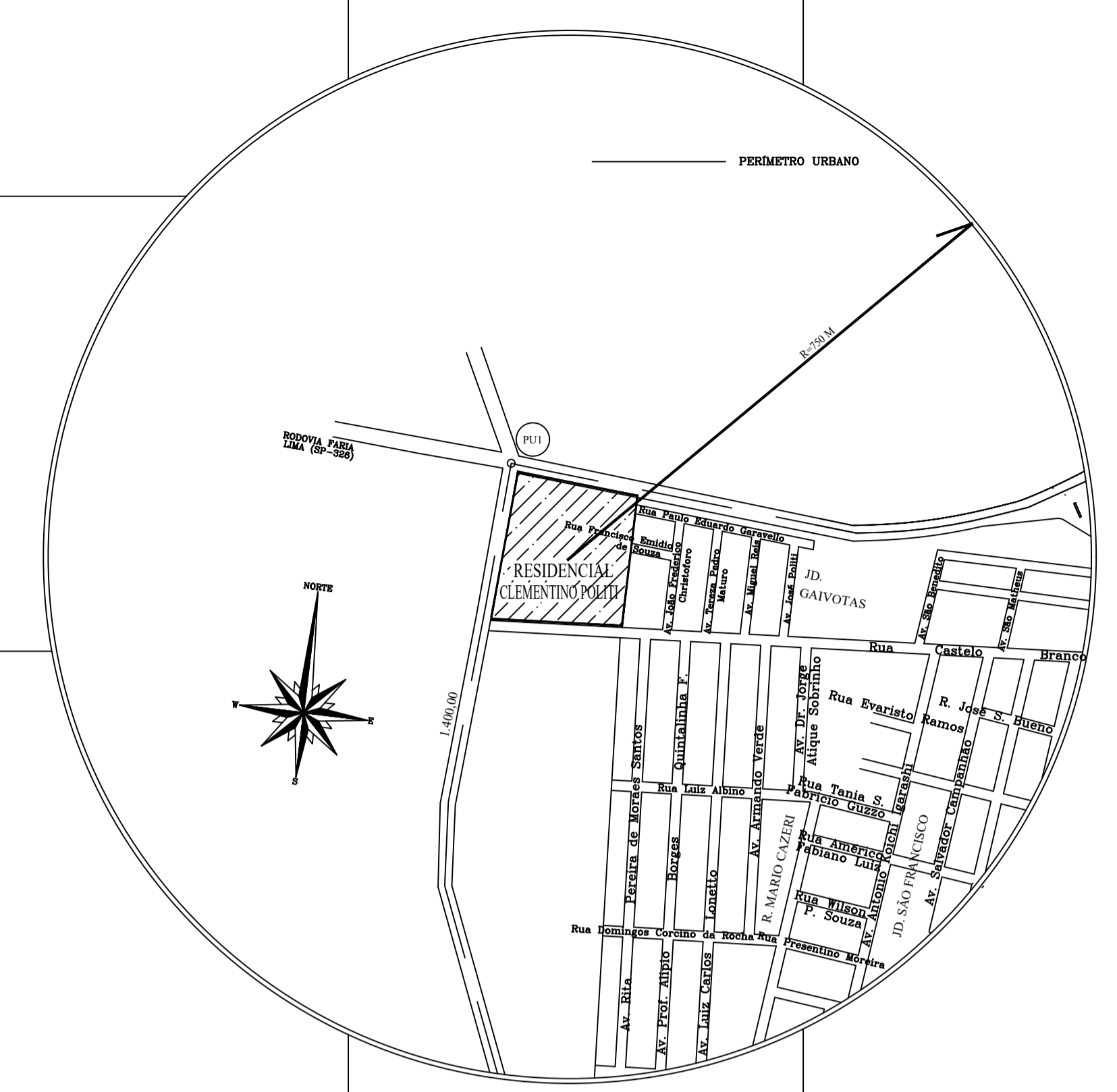
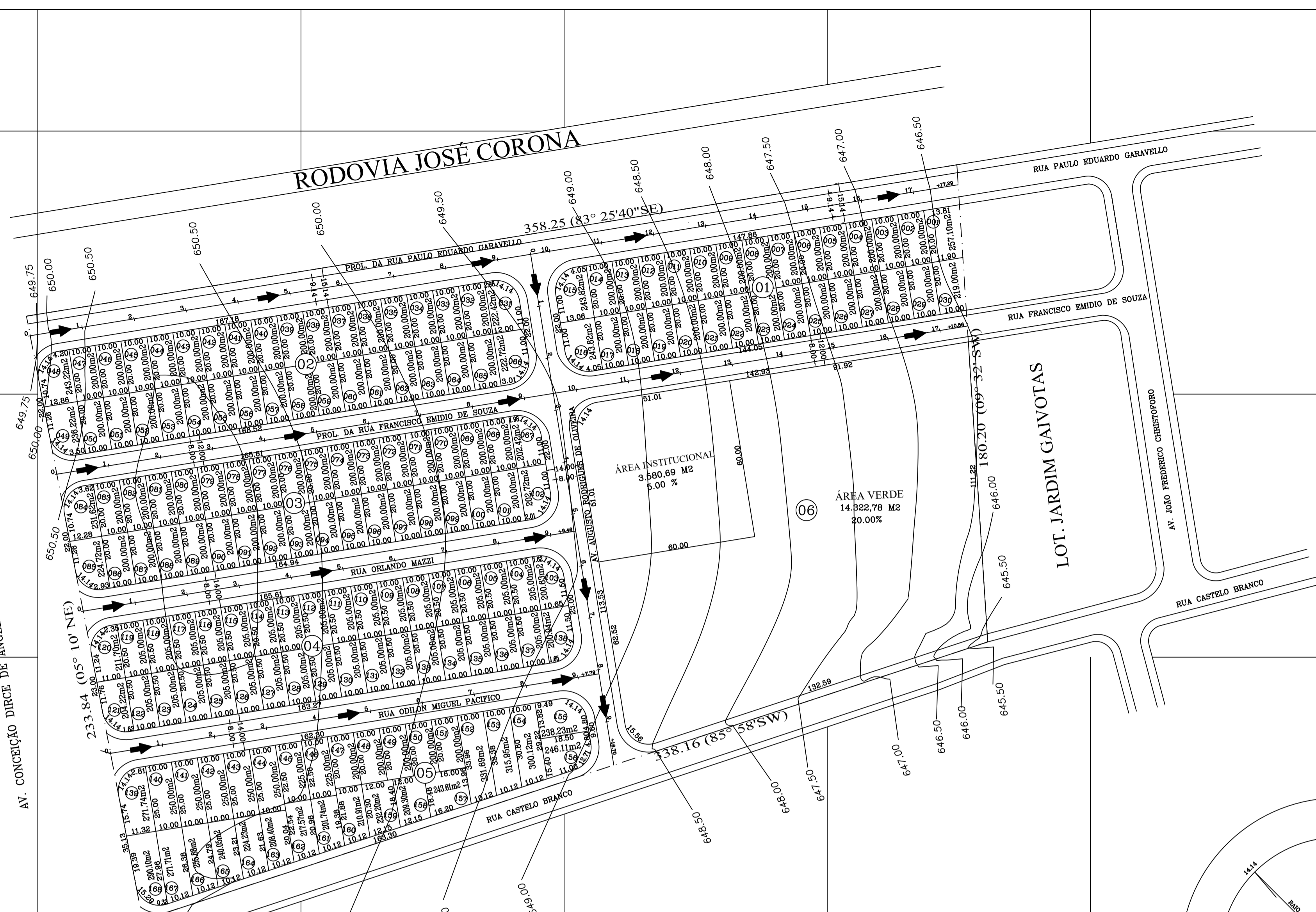
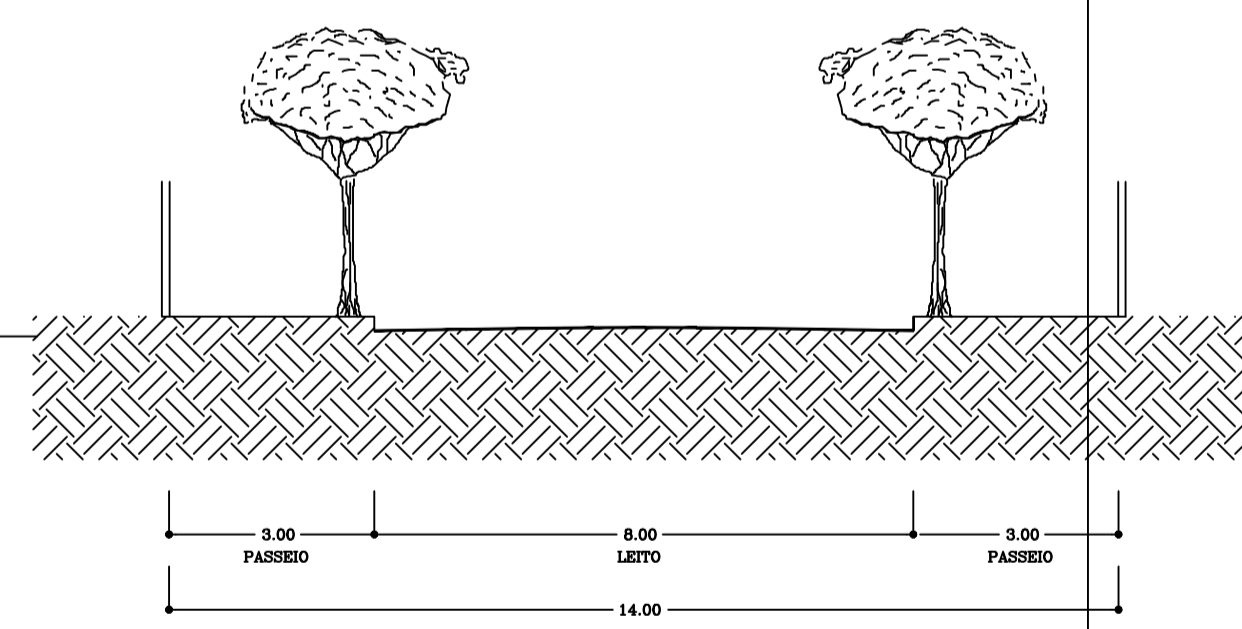


FAZENDA SANTA HELENA
AV. CONCEIÇÃO DIRCE DE ANGELIS POLITI E OUTROS

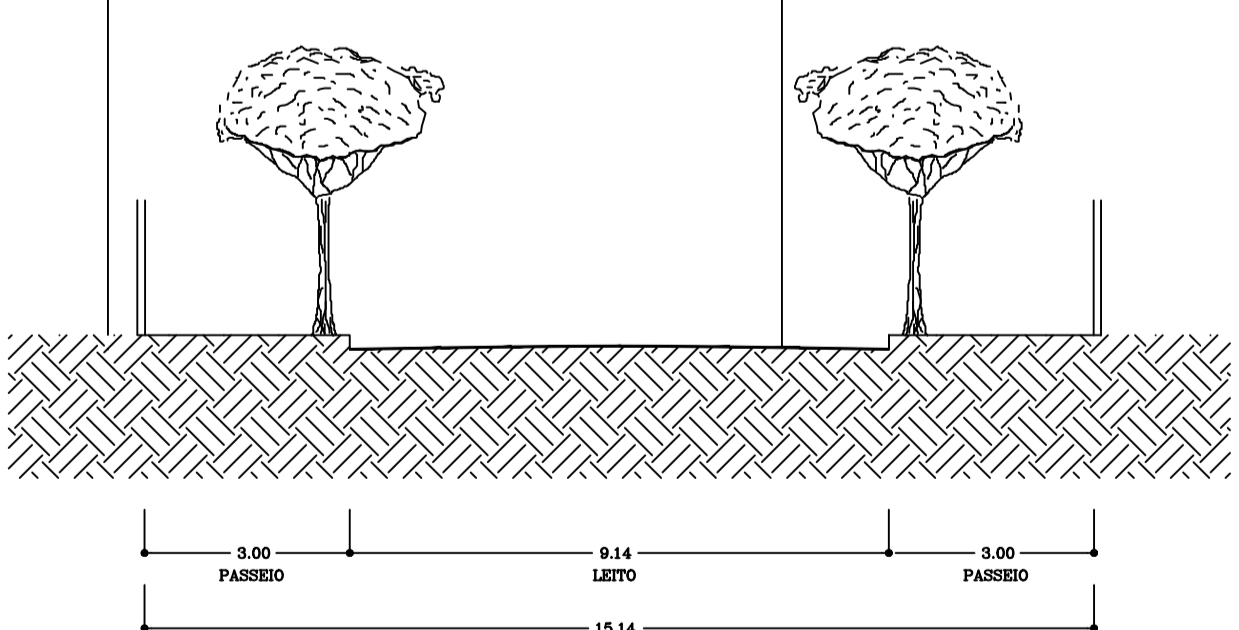


QUADRO DE ÁREAS

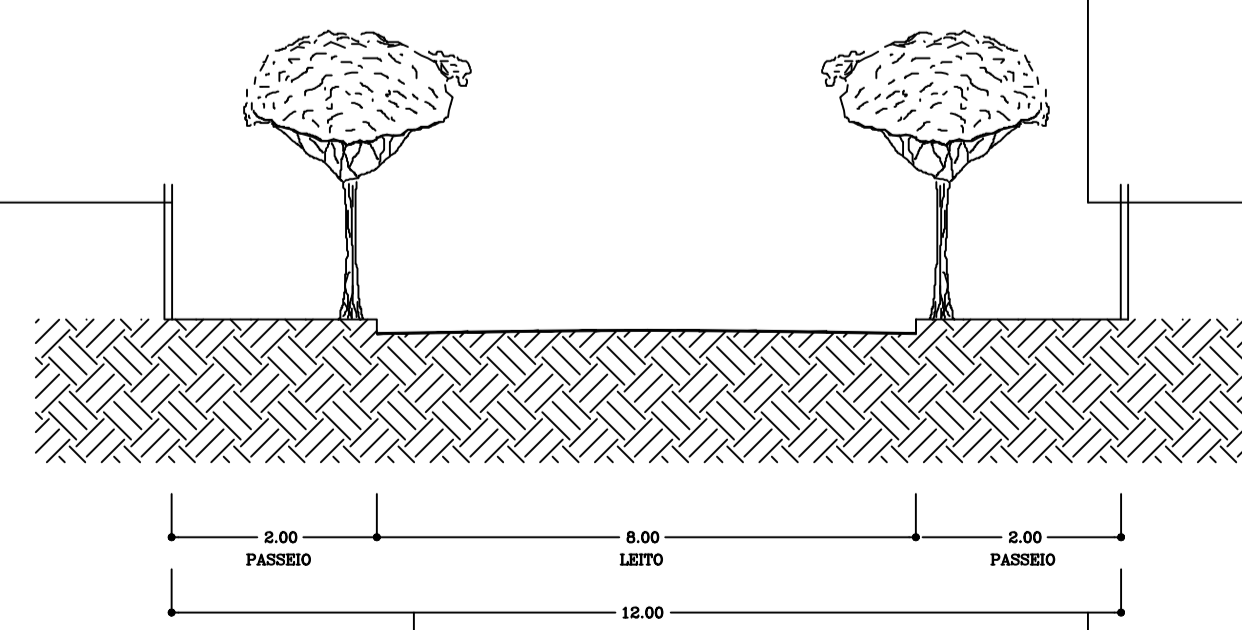
ESPECIFICAÇÃO	ÁREAS-M2.	%
1 - ÁREA DOS LOTES (168)	35.340,27	49,34
2 - TOTAL DE ÁREAS PÚBLICAS	18.370,19	25,66
2.1 - SISTEMAS VIÁRIO	18.370,19	25,66
2.2 - ÁREAS INSTITUCIONAIS (Equipamentos urbanos e comunitário)	3.580,69	5,00
2.3 - ESPAÇOS LIVRES DE USO PÚBLICO	14.322,78	20,00
2.3.1 - ÁREAS VERDES	14.322,78	20,00
2.3.2 - SISTEMAS DE LAZER		
3 - OUTROS		
4 - ÁREA TOTAL LOTEADA	71.613,93	100,00
5 - ÁREA REMANESCENTE		
6 - TOTAL DA GLEBA	71.613,93	100,00




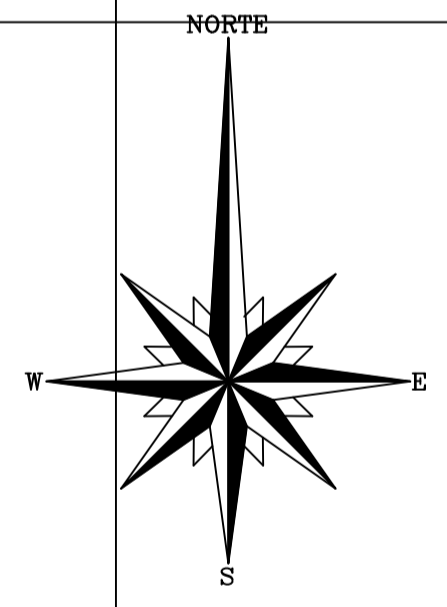
DETALHE DAS VIAS PÚBLICAS
ESC.: - 1:100



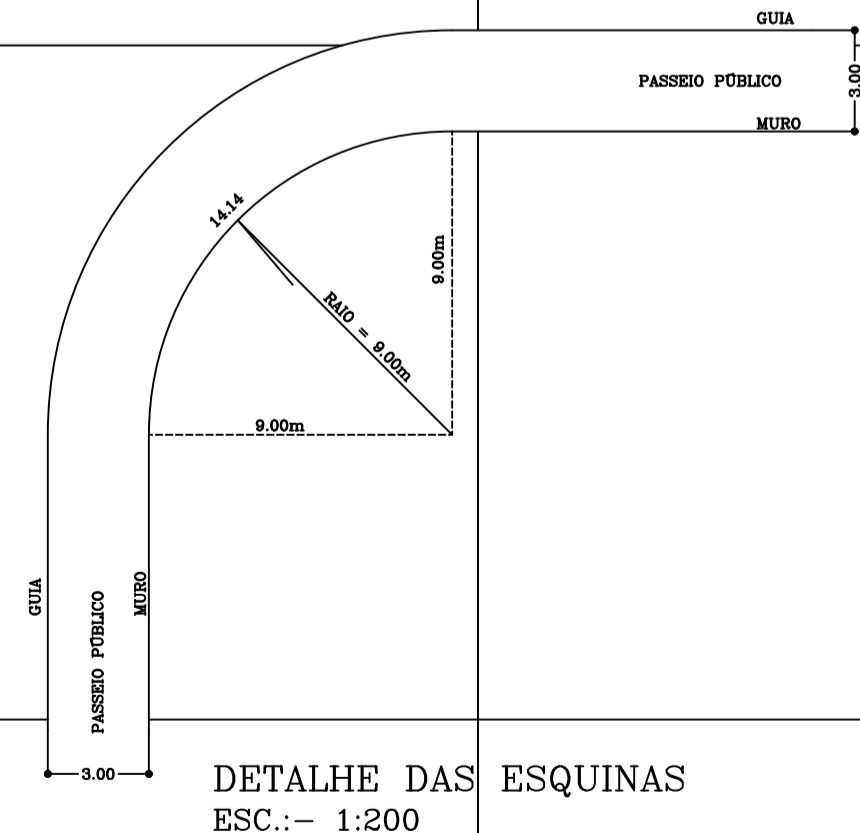
DETALHE
PROL. DA RUA PAULO EDUARDO GARAVELLO
ESC.: - 1:100



DETALHE
PROL. DA RUA FRANCISCO EMIDIO DE SOUZA
ESC.: - 1:100



DETALHE DA ESQUINA
PROL. DA RUA FRANCISCO EMIDIO DE SOUZA
ESC.: - 1:200



DETALHE DAS ESQUINAS
ESC.: - 1:200

OBS: RN - OFICIAL = 602,00 METROS, FORNECIDA PELA PREFEITURA MUNICIPAL DE GUARIBA, COM BASE NO MARCO EXISTENTE NA ANTIGA ESTAÇÃO FERROVIÁRIA

CONVENÇÕES

➔ SENTIDO DAS ÁGUAS PLUVIAIS

PROJETO URBANÍSTICO | **FOLHA 01/10**

Título : - RESIDENCIAL CLEMENTINO POLITI
Local : - RUA CASTELO BRANCO
Município : - GUARIBA/SP
Proprietário : - POLITI E POLITI EMPREENDIMENTOS IMOBILIARIOS LTDA.

ESCALA : - 1 : 1000 | DATA : - Agosto/2009 | Nome Des. : - | Levantamento : - e Projeto

A.R.T 92221220091149242 | Desenhista : - *Juliano Justi*

SITUAÇÃO s/ escala

VIDE ACIMA

Proprietários

ÁREAS

	M2	%
LOTES	35.340,27	49,34
SISTEMAS VIÁRIO	18.370,19	25,66
ÁREAS INSTITUCIONAIS	3.580,69	5,00
ÁREAS VERDES	14.322,78	20,00
SISTEMAS DE LAZER		
TOTAL DE GLEBAS	71.613,93	100,00
Nº DE LOTES = 168 Nº DE QUADRAS = 08		

Politi E Politi Empreendimentos Imobiliarios Ltda.

Responsável Técnico

MAURO POLITI
ENG. CIVIL - CREA Nº 0600838085

APROVAÇÃO