

PREFEITURA MUNICIPAL DE GUARIBA

PLANO DE CONTINGÊNCIA DE PROTEÇÃO E DEFESA CIVIL

DESLIZAMENTOS DE GRANDE IMPACTO,
INUNDAÇÕES BRUSCAS, PROCESSOS GEOLÓGICOS



PLANO DE CONTINGÊNCIA DE PROTEÇÃO E DEFESACIVIL (PLANCON)

DESLIZAMENTOS DE GRANDE IMPACTO, INUNDAÇÕES BRUSCAS,
PROCESSOS GEOLÓGICOS OU HIDROLÓGICOS CORRELATOS

VERSÃO 5

ÚLTIMA ATUALIZAÇÃO: 05/09/2025

SUMÁRIO

INTRODUÇÃO	3
1.1 – O Plano	4
1.2 – PáginadeAssinaturas	5
OMUNICÍPIO	6
2.1 – Geografia	7
2.2 – População	7
2.3 – HistóricodeDesastres	7
DESASTRES	8
3.1 – Tipos deDesastres	9
3.2 – Situação de Emergência ou Estado deCalamidadePública	10
3.3 – Ações e Etapas	11
EXECUÇÃO	12
4.1 – Ativação e Desativação	13
4.2 – Critérios Para Ativação	13
4.3 – Critérios Para Desativação	13
FORMAÇÃO DO POSTO DE COMANDO	14
ATRIBUIÇÕES DOS ÓRGÃOS	18
CENÁRIOS DE RISCO	26
TELEFONES ÚTEIS	30

SIGLAS E ABBREVIATURAS

CEMADEN

Centro Nacional de Monitoramento e Alertas de Desastres Naturais

CEDEC

Coordenadoria Estadual de Defesa Civil

COBRADE

Codificação Brasileira de Desastres

COMPDEC

Coordenação Municipal de Proteção e Defesa Civil

CPRM

Companhia de Pesquisa de Recursos Minerais

IBGE

Instituto Brasileiro de Geografia e Estatística

PCO

Posto de Comando e Operações

PLANCON

Plano de Contingência

PNPDEC

Política Nacional de Proteção e Defesa Civil

S2ID

Sistema Integrado de Informações de Desastres

SINPDEC

Sistema Nacional de Proteção e Defesa Civil

SMDS

Secretaria Municipal de Desenvolvimento Social

INTRO DU ÇÃO

PLANO DE CONTINGÊNCIA
DE PROTEÇÃO E DEFESA CIVIL

O Plano de Contingência (PLANCON) de Proteção e Defesa Civil para deslizamentos de grande impacto, inundações bruscas, processos geológicos ou hidrológicos correlatos do município de Guariba – SP, estabelece os procedimentos a serem adotados pelos órgãos envolvidos direta ou indiretamente na resposta a emergências e desastres relacionados a estes eventos naturais.

De forma precisa, recomenda e padroniza, a partir da adesão dos órgãos signatários, os aspectos relacionados ao monitoramento, alerta, alarme e resposta. Inclui também as ações de socorro, ajuda humanitária e reabilitação de cenários, uma vez que visa reduzir os danos e prejuízos decorrentes do desastre.

O presente Plano foi elaborado e aprovado pelos órgãos e instituições integrantes do Sistema Municipal de Defesa Civil de Guariba - SP, identificados na página de assinaturas, os quais assumem o compromisso de atuar de acordo com a competência que lhes é conferida, bem como realizar as ações para a criação e manutenção das condições necessárias ao desempenho das atividades e responsabilidades previstas neste Plano.

A Política Nacional de Proteção e Defesa Civil (PNPDEC), estabelecida por meio da Lei 12.608, prevê que as ações de proteção e defesa civil sejam organizadas pelas ações de prevenção, mitigação, preparação, resposta e recuperação. Assim, para cada uma delas há responsabilidades específicas, ao mesmo tempo em que se considera que façam parte de uma gestão sistêmica e contínua.

O conjunto dessas ações é um processo contínuo, integrado, permanente e interdependente.

O PLANCON foi elaborado para ser aplicado tanto no perímetro urbano quanto no rural do município de Ubá.

Para a efetiva aplicação do Plano, deverão ser utilizadas as instalações e percursos explicitamente considerados no planejamento.

O MUNI CÍPIO

PLANO DE CONTINGÊNCIA
DE PROTEÇÃO E DEFESA CIVIL

2025

GEOGRAFIA

2.1

O município de Guariba se estende por tende por 270,3 km², segundo o censo de 2024 a população é de 38.609 habitantes. A densidade demográfica é de 138,73 habitantes por km² no território do município. Vizinho dos municípios de Jaboticabal, Pradópolis e Motuca, Guariba se situa a 15 km a Sul-Leste de Jaboticabal a maior cidade nos arredores. Situado a 621 metros de altitude, de Guariba tem as seguintes coordenadas geográficas: Latitude: 21° 21' 39" Sul, Longitude: 48° 13' 42" Oeste.

O período mais chuvoso e quente se estende de setembro a março, e o mais seco e frio, de abril a agosto.

POPULAÇÃO

2.2

De acordo com um levantamento publicado pelo IBGE em 2022, a população estimada do município de Guariba é 37.498 habitantes.

HISTÓRICO DE DESASTRES

2.3

Por se tratar de um município com bioma de cerrado e Mata Atlântica, o Plano de Contingência de Proteção e Defesa Civil - PCPDC trabalhará com quatro níveis, sendo: I - estado de observação: até 80 mm, acompanhamento dos índices pluviométricos; II - estado de atenção: a partir de 80,1 mm, vistoria de campo nas áreas anteriormente identificadas; III - estado de alerta: após vistoria de órgão técnico designado pela Coordenadoria Estadual de Proteção e Defesa Civil - CEPDEC, remoção preventiva da população das áreas de risco iminente indicadas pelas vistorias; IV - estado de alerta máximo: remoção de toda a população que habita áreas de risco, indicadas por vistoria técnica, por órgão designado pela Coordenadoria Estadual de Proteção e Defesa Civil - CEPDEC.

Todos os desastres recorrentes sobre o município provocaram o risco de inúmeras famílias, a perda de diversos bens materiais e um grande transtorno em toda a comunidade.

Em Março/2024 o município de Guariba foi atingido por intensas chuvas tivemos a ocorrência de alagamento de inúmeras áreas da cidade, incluindo grande parte da área central da mesma.

DE SAS TRES

PLANO DE CONTINGÊNCIA
DE PROTEÇÃO E DEFESA CIVIL

2025

Em períodos chuvosos a presença de desastres, sejam eles de natureza geológica, meteorológica ou hidrológica são amplamente comuns.

De acordo com a Codificação Brasileira de Desastres (COBRADE), são inúmeros os tipos de desastres, todavia podem ser elencados 6 tipos como sendo os mais recorrentes e que comumente ocorrem nos municípios em períodos chuvosos.

INUNDAÇÃO

“Submersão de áreas fora dos limites normais de um curso de água em zonas que normalmente não se encontram submersas. O transbordamento ocorre de modo gradual, geralmente ocasionado por chuvas prolongadas em áreas de planície.”

ENXURRADA

“Escoamento superficial de alta velocidade e energia, provocado por chuvas intensas e concentradas, normalmente em pequenas bacias de relevo acidentado. Caracterizada pela elevação súbita das vazões de determinada drenagem e transbordamento brusco da calha fluvial. Apresenta grande poder destrutivo.”

ALAGAMENTO

“Extrapolação da capacidade de escoamento de sistemas de drenagem urbana e conseqüente acúmulo de água em ruas, calçadas ou outras infraestruturas urbanas, em decorrência de precipitações intensas.”

DELIZAMENTO

“São movimentos rápidos de solo ou rocha, apresentando superfície de ruptura bem definida, de duração relativamente curta, de massas de terreno geralmente bem definidas quanto ao seu volume, cujo centro de gravidade se desloca para baixo e para fora do talude. Frequentemente, os primeiros sinais desses movimentos são a presença de fissuras.”

VENDAVAL

“Forte deslocamento de uma massa de ar em uma região.”

GRANIZO



“Precipitação de pedaços irregulares de gelo.”

SITUAÇÃO DE EMERGÊNCIA OU ESTADO DE CALAMIDADE PÚBLICA

3.2

De acordo com o Ministério da Integração Nacional, Situação de Emergência pode ser caracterizada como sendo:

“Reconhecimento (legal) pelo poder público de situação anormal, provocada por desastres, causando danos superáveis (suportáveis) pela comunidade afetada.”

Por sua vez, o Estado de Calamidade Pública é definido como:

“Reconhecimento (legal) pelo poder público de situação anormal, provocada por desastres, causando sérios danos à comunidade afetada, inclusive à incolumidade ou à vida de seus integrantes.”

SITUAÇÃO DE EMERGÊNCIA

ESTADO DE CALAMIDADE PÚBLICA

NÍVEL I


HÁ SOMENTE DANOS HUMANOS CONSIDERÁVEIS. A NORMALIDADE PODE SER RESTABELECIDADA EM NÍVEL LOCAL OU COMPLEMENTADA PELO ESTADO E UNIÃO.

NÍVEL II

OS DANOS E PREJUÍZOS SÃO SUPORTÁVEIS E SUPERÁVEIS PELO GOVERNO LOCAL OU COMPLEMENTÁVEIS PELO ESTADO E UNIÃO.

NÍVEL III

OS DANOS E PREJUÍZOS NÃO SÃO SUPORTÁVEIS E SUPERÁVEIS PELO GOVERNO LOCAL E O RESTABELECIMENTO DA NORMALIDADE DEPENDE DA ATUAÇÃO DO ESTADO E UNIÃO.



Em uma concepção mais sucinta e enxuta, podemos distinguir 3 etapas distintas que ocorrem em toda e qualquer situação adversa. Essas 3 etapas se dividem em Pré - Desastre, Desastre e Pós -Desastre.

Com o apoio do Estado, cada município deve desenvolver ações para atuar em cada etapa, fornecendo assim uma efetiva participação no abrandamento de potenciais desastres ou em ações de resposta aos mesmos.

1º ETAPA: PRÉ-DESASTRE

Essa etapa se subdivide em três núcleos e servem para promover intervenções planejadas com o objetivo de promover efetividade às medidas que antecedem os desastres.

Nessa etapa ocorrem palestras, audiências públicas, análise de riscos, conscientização da população, monitoramento dos cenários de risco, vistorias em campo, envio de alertas e toda e qualquer ação mitigatória que anteceda e tenha como objetivo amenizar os desastres.



PREVENÇÃO
MITIGAÇÃO
PREPARAÇÃO

2º ETAPA: DESASTRE

Nessa etapa ocorre o desastre em si.

É essencial uma resposta imediata às situações adversas causadas, uma vez que o socorro e assistência às vítimas são prioridades máximas. O reestabelecimento dos serviços essenciais é de equivalente importância.



RESPOSTA

3º ETAPA: PÓS-DESASTRE

A etapa final após o desastre.

Trata-se da recuperação da infraestrutura do município ou da área afetada, reabilitação do meio ambiente, reorganização da economia e retorno do bem estar social.



RECUPERAÇÃO

EXE CU ÇÃO

PLANO DE CONTINGÊNCIA
DE PROTEÇÃO E DEFESA CIVIL

2025

ATIVACÃO E DESATIVACÃO

4.1

O Plano de Contingência só poderá ser ativado ou desativado segundo orientação e consentimento das seguintes autoridades:

- Prefeito de Guariba – Dr Francisco Dias Mançano Jr;
- Coordenador(a) Municipal de Defesa Civil – Eliana Regina Rascaglia Barbetta.

CRITÉRIOS PARA ATIVAÇÃO

4.2

O PLANCON será ativado sempre que forem constatadas as condições e pressupostos que caracterizam um dos cenários de risco previstos, seja pela evolução das informações monitoradas, pela ocorrência do evento ou pela dimensão do impacto. Podemos elencar em especial:

- Quando a precipitação, monitorada pelo COMPDEC, for superior ou igual a 60mm;
- Quando o nível do Córrego Guariba, monitorado pelo COMPDEC, for superior ou igual a 4m;
- Quando o movimento de massa conjunta ou com incidência muito grande em vários locais for detectado pela COMPDEC, principalmente Lagoas de Contenção e Gabiões, ao longo dos Córrego Guariba.

O órgão municipal de proteção e defesa civil centraliza o SINPDEC no município e tem por finalidade contribuir no processo de planejamento, articulação, coordenação e execução dos programas, projetos e ações de proteção e defesa civil local. Os órgãos mobilizados ativarão os protocolos internos definidos de acordo com o nível da ativação (atenção, alerta, alarme ou resposta).

CRITÉRIOS PARA DESATIVAÇÃO

4.3

O PLANCON será desmobilizado sempre que forem constatadas as condições e pressupostos que descaracterizam um dos cenários de risco previstos, seja pela evolução das informações monitoradas, pela não confirmação da ocorrência do evento ou pela regressão na dimensão do impacto.

POSTO DE COMANDO

PLANO DE CONTINGÊNCIA
DE PROTEÇÃO E DEFESA CIVIL

2025

O Posto de Comando (PCO) trata-se de uma organização de pessoas com cadeia de comando, baseada na divisão de trabalhos e tarefas predeterminadas. A formação do PCO é crucial para a tomada de decisões e o fornecimento de respostas aos eventos de desastre.

Será acionado pelo Coordenador de Defesa Civil ou pelo Prefeito Municipal, tão logo detectado a situação de emergência ou o desastre.

A sede de reuniões do PCO será no Gabinete do prefeito na Prefeitura Municipal, localizada na Av:Evaristo Vaz, 1.190, no Centro da cidade de Guariba.

Algumas das principais funções do PCO serão:

COORDENAÇÃO, COMANDO E CRONTROLE

TOMADA DE DECISÕES

CENTRALIZAÇÃO E REPASSE DE INFORMAÇÕES

PRODUÇÃO DE RELATÓRIOS

MOBILIZAÇÃO E RECURSOS



A presença das personalidades aqui citadas, representando suas respectivas instituições, são de importância máxima para um PCO efetivo, operacional e coordenado. Fica aqui registrado também o telefone celular de cada pessoa, visto que uma comunicação direta para acionamento e chamada é de extrema importância

Dr Francisco Dias Maçano Jr

Prefeito do Município de Guariba
(16) 99605-5655

Eliana Regina Rascaglia Barbeta

Coordenadora Municipal de Defesa Civil
(16) 99215-1489

Daniel Louzada

Vice Prefeito
(16) 992068162

Carlos Augusto Bellintani

Secretário de Administração
(16) 997665538

Maria Janete Valério

Secretaria Municipal de Saúde
(16) 997811078

Jorge Luís Chiquito

Secretaria Municipal de Obras
(16) 9 99944438

Daniel Leonardo de Souza

Secretaria Municipal de Finanças e Orçamento
(16) 9 92213663

Vera Eliana Polite

Secretaria Municipal de Educação
(16) 9 97936228

Valdineia Ap. Di Mastrogirolama da Silva

Secretaria Municipal de Desenvolvimento Social
(16) 9 97191724

Espedito Aparecido Jorge

Secretaria Municipal do Meio Ambiente
(16) 9 97562366

Rosemeire Gumieri

Diretora de Gestão Municipal
(16) 9 92032325

Vanessa Evangelista de Souza Rozende

Diretora Municipal de Comunicação
(16) 992042427

Larry Bertagna

Base de Corpo de Bombeiros
(16) 994265862

Jorge Fernando de Godoi

Coordenador da Brigada Municipal
(16) 9 9988367832

Coronel Rodrigo Quintino

Comando de Policiamento do Interior (CPI-3)
(16) 981822800

Emerson Silva Amorim

Gerente do Setor de Guariba – SABESP
(16) 9 81010569

ATRI BUÍ ÇÕES

PLANO DE CONTINGÊNCIA
DE PROTEÇÃO E DEFESA CIVIL

2025

Cada órgão envolvido no PLANCON tem como responsabilidades desenvolver e manter atualizados os procedimentos operacionais padronizados necessários para a realização das tarefas atribuídas, assim como identificar e suprir as necessidades de comunicação existentes.

Compete também a cada órgão identificar fontes de equipamentos e recursos adicionais para a realização das tarefas atribuídas, prover meios para a garantia da continuidade das operações, repassar informações e dados importantes realizados em suas respectivas áreas de atuação e promover medidas de segurança as pessoas designadas para as tarefas atribuídas.

Cada órgão municipal com participação nas ações do Plano será devidamente orientado pelos representantes a quem lhe é devido à subordinação.

Esta forma de organização visa dar a resposta a eventual situação de emergência ou calamidade pública que possa abater sobre a cidade e a população que nela reside.

Este processo tem uma forma de interdependência de fundo recíproca, sob a coordenação do Prefeito ou do Coordenador de Defesa Civil, as secretarias municipais e órgãos públicos a partir de um nível de hierarquia que prioriza a velocidade na troca de informações e ao mesmo tempo atua simultaneamente na resposta de um evento adverso.

ESTUDO E MONITORAMENTO DOS CENÁRIOS DE RISCO

Coordenadoria de Proteção e Defesa Civil de Guariba

A identificação, bem como monitoramento, é realizado durante o ano todo pela COMPDEC através de vistorias solicitadas pela comunidade e também pelos mapeamentos próprios.

O monitoramento do regime de chuvas também é realizado através de dados coletados de pluviômetros semiautomáticos, fornecidos pela Sociana e Usinas da região.

Todas as ações realizadas nessa etapa têm como objetivo uma preparação e abrandamento de possíveis ocorrências de desastres, tornando assim o município com características resilientes.

ESTRUTURAÇÃO DO COMPDEC

CAPACITAÇÃO DOS MEMBROS DO COMPDEC

ACESSO AO SISTEMA S2iD

ELABORAÇÃO E ATUALIZAÇÃO DO PLANCON

RECURSOS E MATERIAIS PARA AJUDA HUMANITÁRIA

MAPEAMENTO DE ÁREAS DE RISCO

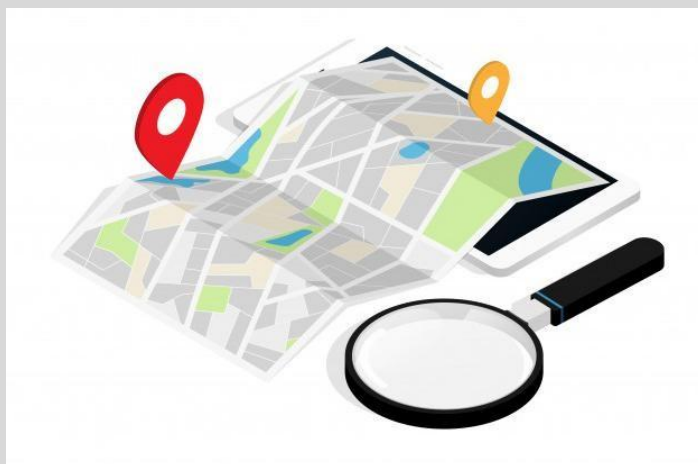
EXECUÇÃO DE OBRAS DE MITIGAÇÃO

MONITORAMENTO DE ÁREAS DE RISCO

DIVULGAÇÃO DE DADOS

CONSCIETIZAÇÃO DA POPULAÇÃO

PARCERIA COM COMPDECs VIZINHAS



ALERTA E ALARME

Coordenadoria de Proteção e Defesa Civil de Guariba

O Alerta será acionado quando houver previsão meteorológica indicando chuva acima dos 60 mm, através de mensagens em mídias sociais (Facebook e Whatsapp) ou por outros meios cabíveis da Defesa Civil. Contamos também com a ajuda do Departamento de Comunicação do Município de Guariba e rádios locais.

Segundo o CEMADEN o grau de alerta varia de SEM RISCO até ALTO RISCO, sendo esse classificado de acordo com a quantidade, em milímetros, de chuvas previstas para determinada data. Os dados e indicações de cada grau de alerta estão condensados na tabela abaixo.


VERDE	SEM RISCO	MENOR QUE 10mm
AMARELO	BAIXO RISCO	DE 10mm A 29mm
LARANJA	MÉDIO RISCO	DE 30mm A 69mm
VERMELHO	ALTO RISCO	MAIOR OU IGUAL A 70mm

Por sua vez, o alarme será declarado quando houver a constatação de riscos eminentes de deslizamentos, escorregamento de massas conjuntas ou inundações e serão utilizados os mesmos meios já citados para a divulgação do alerta.

SOCORRO ÀS VÍTIMAS

2º Companhia do Corpo de Bombeiros

Ficará delegado a 2º Companhia do Corpo de Bombeiros de Jaboticabal, o socorro e atendimento emergencial correlacionados a problemas de saúde, as buscas e os salvamentos. Cabe a Companhia disponibilizar pessoal e viaturas para vistorias e atendimento às vítimas.



ASSISTÊNCIA ÀS VÍTIMAS

Secretaria Municipal de Desenvolvimento Social e Secretaria Municipal de Saúde

Os trabalhos desta fase ocorrem concomitantemente, ou logo após, a ocorrência do desastre, ou seja, após o deslizamento, enchente ou desabamento. Constituem-se, basicamente, no amparo e auxílio à população vitimada.

Portanto compete a Secretaria Municipal de Desenvolvimento Social, durante o período de anormalidade efetuar a triagem socioeconômica, o cadastramento das famílias afetadas e o número de desabrigados e desalojados, providenciar mantimentos, produtos de higiene pessoal, roupas e cobertores e a recepção e armazenagem de donativos.

Cabe também a SMDS implantar abrigos provisórios e disponibilizar pessoal para os acampamentos de acolhimento às famílias, assim como a manutenção dos abrigos.

Por sua vez, é também delegação da SMDS estabelecer as famílias que se enquadram aos requisitos à concessão do Aluguel Social, o manejo e sepultamento dos mortos das famílias com vulnerabilidade social e assegurar a garantia e cuidado aos portadores de deficiências.



EVACUAÇÃO

Coordenadoria de Proteção e Defesa Civil de Guariba e Secretaria Municipal de Desenvolvimento Social

Em casos onde for constatada a necessidade de evacuação de pessoas de uma área ou setor, caberá ao Coordenador de Defesa Civil juntamente com o auxílio do Eng de Obras e da SMDS a execução do processo de evacuação.

MANUTENÇÃO DA ORDEM E DA SEGURANÇA

21º Batalhão de Polícia Militar

A manutenção da ordem e preservação da segurança, tanto das pessoas envolvidas na resposta ao desastre quanto as vítimas do mesmo ficam sobre a responsabilidade do 21º Batalhão de Polícia Militar.

ATENDIMENTO AO CIDADÃO E A IMPRENSA

Secretaria de Comunicação

Toda informação deve ser levada e compartilhada de forma clara e com precisão para a comunidade, orientando e instruindo a todos. A assessoria de comunicação, através da Vanessa Evangelista de Sousa Rozende coordenará a central de informações do PCO.

SOLICITAÇÃO DE AJUDA DE COMPDECsVIZINHOS

Coordenadoria de Proteção e Defesa Civil

Em casos mais extremos ou com necessidade de ajuda e cooperação das COMPDECs de municípios vizinhos, cabe ao coordenador da Defesa Civil fazer contato para solicitar a colaboração dos mesmos.

REABILITAÇÃO E RECUPERAÇÃO DE CENÁRIOS

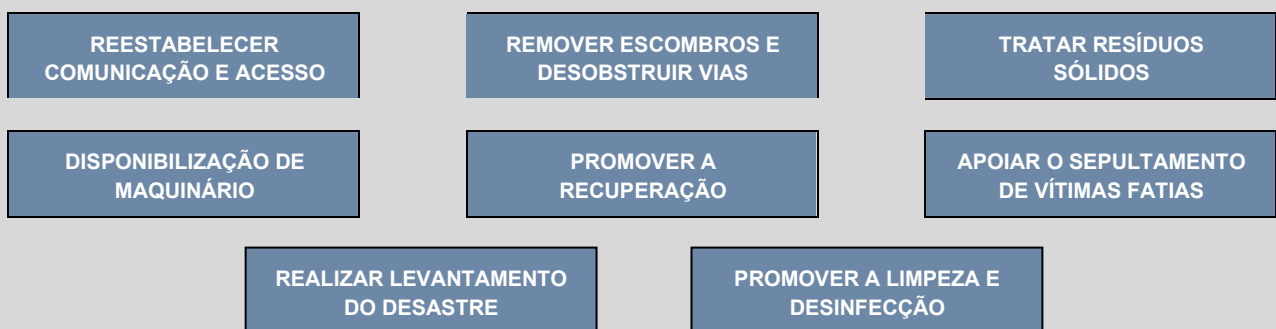
Secretaria Municipal do Ambiente e Mobilidade Urbana e Secretaria Municipal de Obras

Trata-se de uma das etapas finais do processo de execução do PLANCON e ocorrerá imediatamente após às ações de recuperação das atividades básicas do município.

A Secretaria de Obras atuará na desobstrução de vias urbanas e rurais, na reabilitação de pontes danificadas, no apoio e remoção de escombros e no auxílio de salvamentos feitos pelo Batalhão o Corpo de Bombeiros.

A Recuperação da infraestrutura acontecerá mediante ao recebimento de aporte financeiro da União, uma vez que é constatado e reconhecido pelo Estado os decretos de situação emergencial e a homologação Federal no sistema S2iD.

Cabe a Secretaria Municipal de Meio Ambiente o fornecimento de maquinário, equipamentos diversos necessários e trabalhadores.



CENÁRIOS DE RISCO

PLANO DE CONTINGÊNCIA
DE PROTEÇÃO E DEFESA CIVIL

De acordo com a Defesa Civil Municipal em uma ação conjunta com a Secretaria de Obras foram catalogados em 2024/2025 setores de riscos, dentre eles riscos de natureza hidrológica.

Entre todas essas áreas são elencadas as que devem receber maior atenção e prioridade por apresentarem riscos mais agravantes a um número maior de pessoas, por sua classificação iminente ao desastre ou por apresentar um potencial de risco alarmante. Todas essas áreas devem ser vistoriadas e acompanhadas constantemente.

SETORES DE RISCO DE ALAGAMENTO

BAIRRO- SETOR A



BAIRRO- SETOR B



Bairro - SETOR C



Bairro - SETOR D



TELE FONES ÚTEIS

PLANO DE CONTINGÊNCIA
DE PROTEÇÃO E DEFESA CIVIL

2025

FRANCISCO CARNEIRO D'ALBUQUERQUE HOSPITAL REGIONAL	AMBULATÓRIO MÉDICO “DR. HERMÍNIO DE LAURENTIZ NETO”
(16)3251- 9100 Rua Nelo Petrine - Jardim Boa Vista	(16) 3251- 9410 Rua Nelo Petrine, 1650 – Jd Boa Vista
PREFEITURA MUNICIPAL DE GUARIBA	DESENVOLVIMENTO SOCIAL
(16) 3251-9422 AV. Evaristo Vaz, 1190 - Centro	(16) 3251- 3423 Av. Campos Salles,822 – Bairro Garavello
SERVIÇO DE ATENDEIMENTO MÉDICO DE URGÊNCIA	OUVIDORIA GERAL
192	156
POLÍCIA MILITAR GUARIBA	AUXÍLIO 24 HORAS
190	199
CORPO DE BOMBEIROS	POLICIA FEDERAL ESTADUAL
(16) 3209-1515 Av. Carlos Berchieri, 1447-1621 - Cidade Jardim, Jaboticabal - SP	(16) 3202-0116 Rod. Brg. Faria Lima, 190 - Jardim das Rosas, Jaboticabal – SP
DELEGACIA DE POLÍCIA CIVIL	PRONTO ATENDIMENTO UNIMED GUARIBA
(16)3251- 1300 Av. Evarisco Vaz, 323-429 - Centro, Guariba - SP	(16) 3251- 2405 Rua Primo Roma,1772 – Jardim Boa Vista