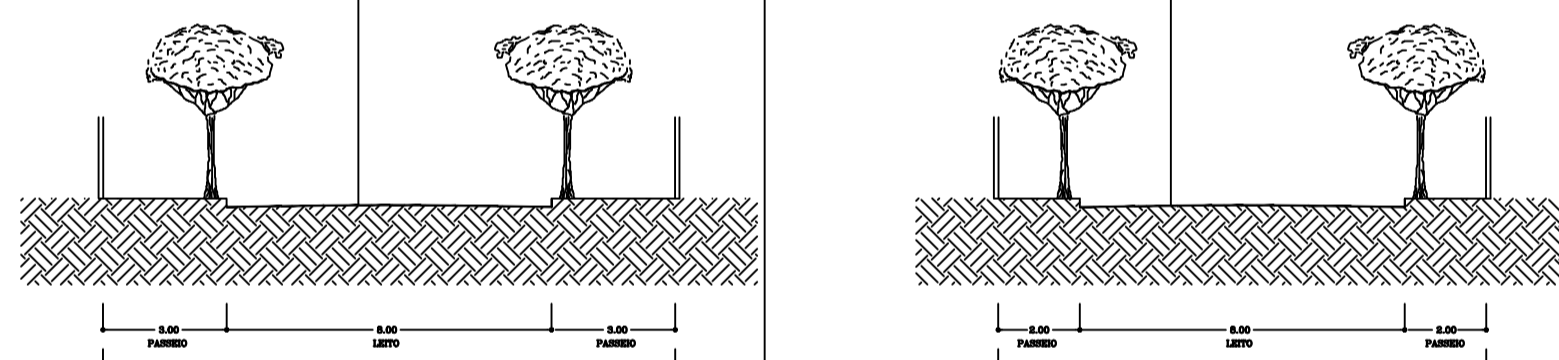


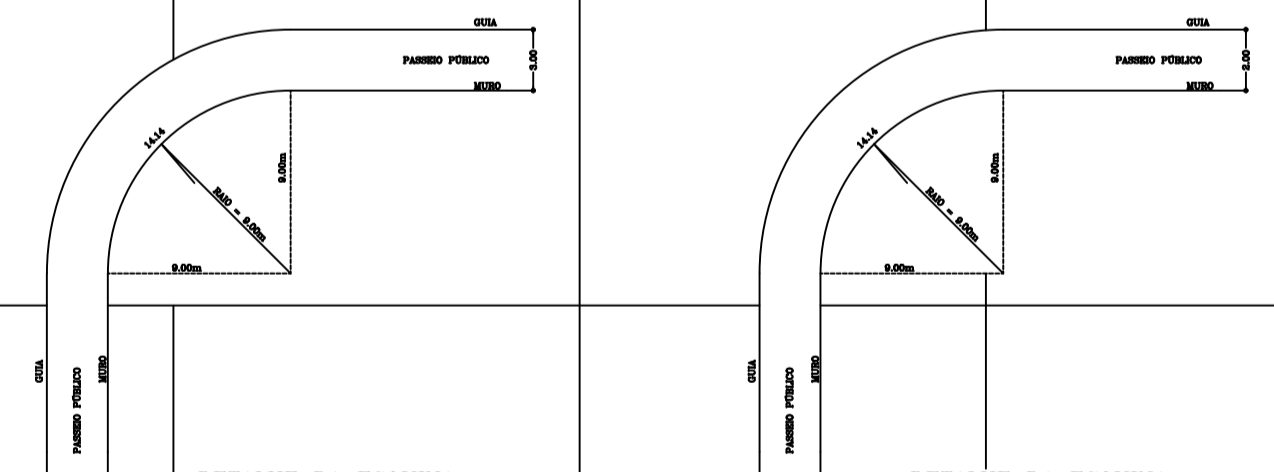
SITUAÇÃO s/ escala

POPULACIONAL	UNIDADES	ÁREAS-M2	%
1 - ÁREA DE LAZER (Sistema de Lazer)	06	14.727,68	6,21
2 - ÁREA DE CHACARAS (e Total das chacaras)	006	15.049,23	6,21
3 - ÁREAS PÚBLICAS			
3.1 - SISTEMAS VIÁRIOS		64.714,87	28,78
3.2 - ÁREAS INSTITUCIONAIS		12.100,00	5,00
3.3 - EQUIPAMENTOS URBANOS e COMUNITÁRIO			
3.3.1 - ESPAÇOS LIVRES DE USO PÚBLICO		24.200,00	10,00
3.3.2 - ÁREAS VERDES		242.000,00	100,00
3.3.3 - SISTEMAS DE LAZER		24.200,00	10,00
3.3.4 - OUTROS			
4 - ÁREA LOTADA		242.000,00	100,00
5 - ÁREA SEMANALMENTE			
6 - ÁREA TOTAL DA CILADA		242.000,00	100,00



DETALHE DAS VIAS PÚBLICAS
ESC.: 1:100

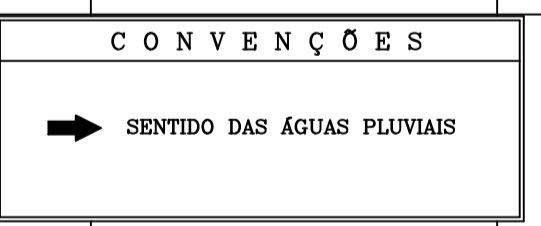
DETALHE DA RUA AMÉRICO FABIANO LUIS
ESC.: 1:100



DETALHE DA ESQUINA
ESC.: 1:200

DETALHE DA ESQUINA
RUA AMÉRICO FABIANO LUIS
ESC.: 1:200

OBS: RM - OFICIAL - 802,00 METROS, FORNECIDA PELA PREFEITURA MUNICIPAL DE GUARUBA, COM BASE NO MARCO EXISTENTE NA ANTIGA ESTAÇÃO FERROVIÁRIA.



PROJETO URBANÍSTICO FOLHA 01/10

Título : - "RESIDENCIAL MARIO CAZERI"
Local : - RUA CASTELO BRANCO
Município : - GUARUBA/SP
Proprietário : - CONPLIMOVEIS Consultoria e Planejamento de Imóveis Ltda.

ESCALA : - DATA : - Nome Des. : -
1 : 1000 Per. / 2007 Projeto

A.R.T. : - Desenhista : - Juliano Justi

SITUAÇÃO s/ escala

Proprietários

ÁREAS	M2	%
LAZER	14.727,68	6,21
CHACARAS	15.049,23	6,21
SISTEMAS VIÁRIOS	64.714,87	28,78
ÁREAS INSTITUCIONAIS	12.100,00	5,00
ÁREAS VERDES		
SISTEMAS DE LAZER	24.200,00	10,00
TOTAL DE CILADAS	242.000,00	100,00

Nº DE CHACARAS = 06
Nº DE LOTES = 064 Nº DE QUADRAS = 28

CONPLIMOVEIS Consultoria e Plan. de Imóveis Ltda.
Responsável Técnico
Eng. Civil - Crea n. 000789465
Ulisses Frederico Jatoá

APROVAÇÃO