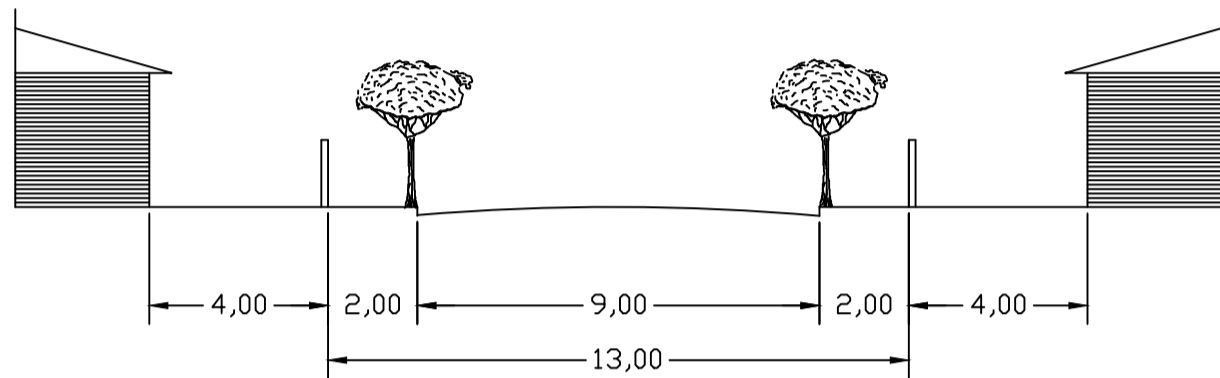
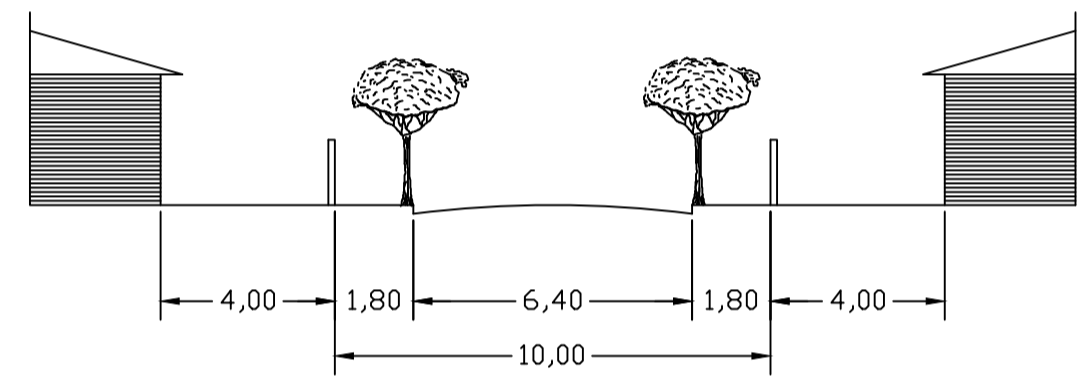


PERFIL TRANSVERSAL DAS VIAS
ESCALA 1:100



PERFIL TRANSVERSAL DAS VIAS
ESCALA 1:100

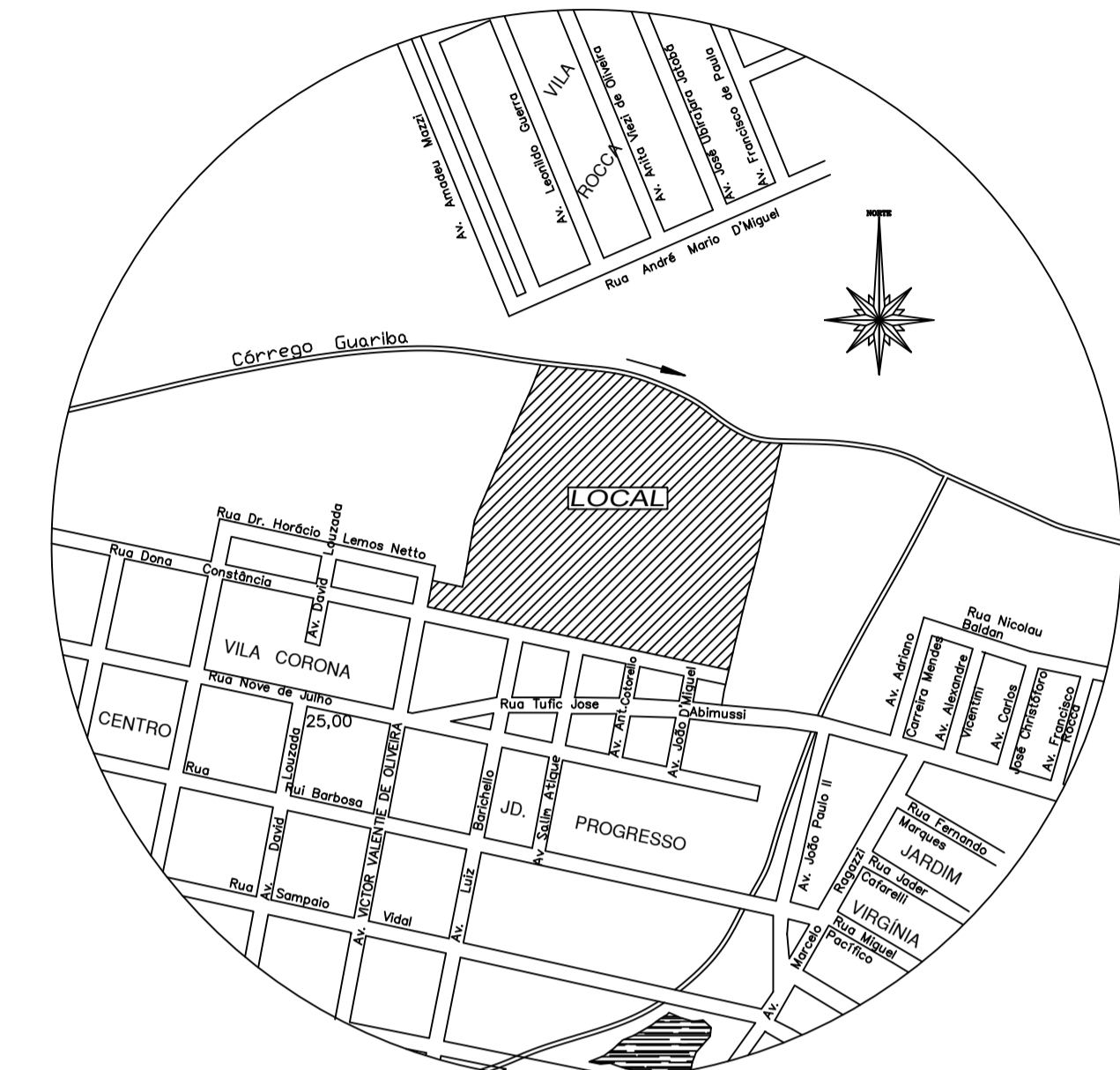
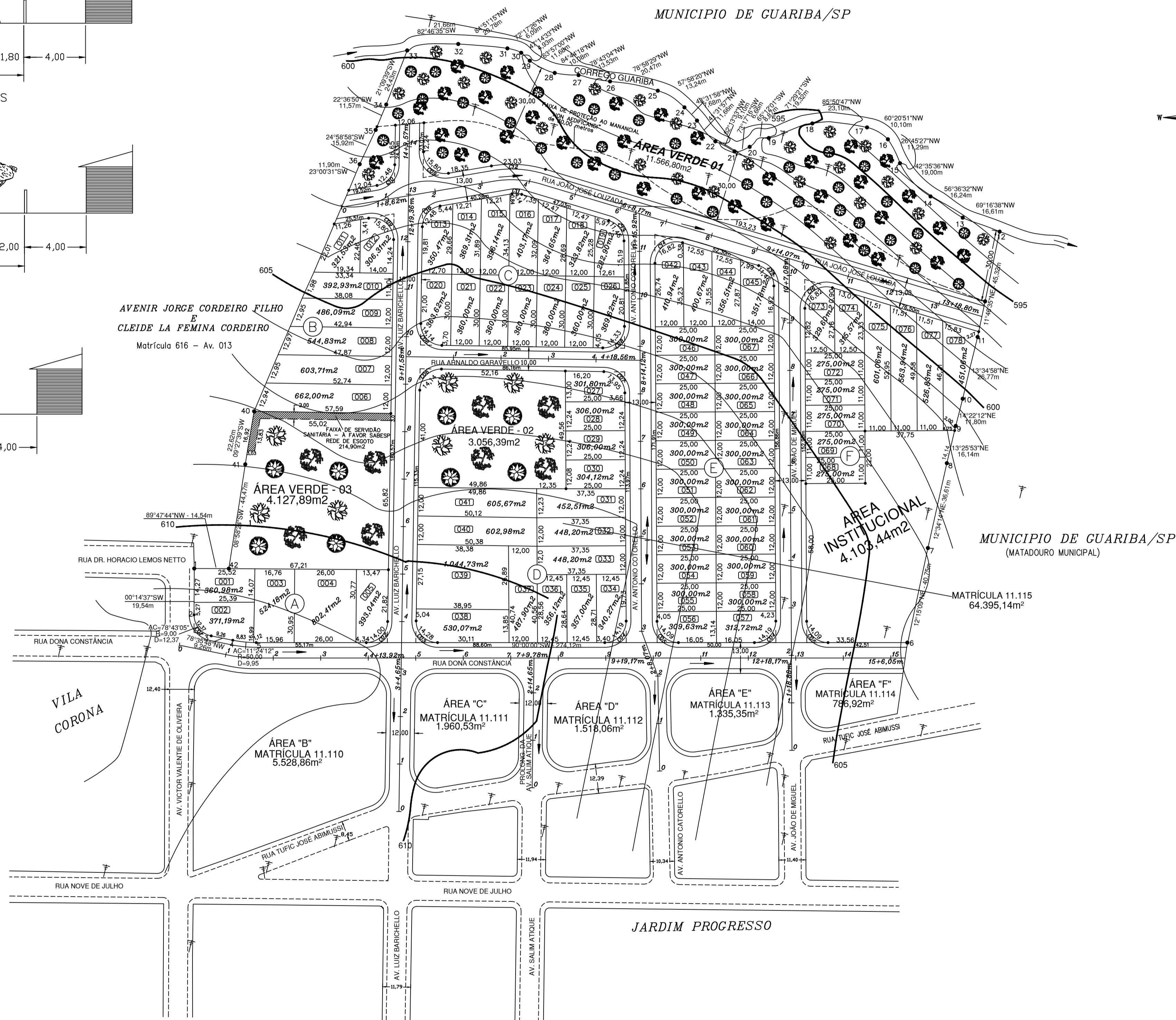


PERFIL TRANSVERSAL DAS VIAS
ESCALA 1:100

TABELA DE CURVAS

CURVA	RAIO	ÂNGULO CENTRAL	DESENV.	TANG.	ÁREA G.
C01	9,00	78°43'05"	12,37	7,38	10,79
C02	9,00	89°06'15"	14,00	8,86	16,76
C03	9,00	90°53'45"	14,28	9,14	18,03
C04	9,00	90°18'33"	14,19	9,05	17,61
C05	9,00	89°40'27"	14,09	8,95	17,15
C06	9,00	90°00'00"	14,14	9,00	17,38
C07	9,00	88°46'42"	13,95	8,81	16,54
C08	9,00	81°13'18"	14,13	9,19	18,28
C09	9,00	100°32'29"	15,80	10,83	26,41
C10	9,00	79°26'55"	12,48	7,48	11,14
C11	9,00	98°23'14"	4,14	2,11	0,34
C12	50,00	98°23'14"	23,03	11,72	10,40
C13	9,00	72°56'53"	11,48	6,85	8,32
C14	9,00	107°03'07"	16,82	12,17	33,90
C15	9,00	72°56'53"	11,48	6,85	8,32
C16	9,00	107°03'07"	16,82	12,17	33,90

→ SENTIDO DAS ÁGUAS PLUVIAIS



PROJETO COMPLETO		FL. 02/03
" RESIDENCIAL MACAUBAS "		
REFERENCIA	PROJETO URBANÍSTICO DE UM LOTEAMENTO URBANO	
PROPRIETARIO	IMOBILIARIA SANTA CAROLINA LTDA	
LOCAL	AV. VICTOR VALENTE DE OLIVEIRA, S/Nº	
BAIRRO	CHACARA MACAUBAS	
MUNICIPIO	GUARIBA /SP	
ESCALA	1 : 1000	
DATA	JULHO/2006	
SITUACAO S/ ESCALA	DECLARO QUE A APROVACAO DO PROJETO, NAO IMPLICA NO RECONHECIMENTO POR PARTE DA PREFEITURA DO DIREITO DE PROPRIEDADE DO TERRENO.	
VIDE ACIMA	PROPRIETARIO	IMOBILIARIA SANTA CAROLINA LTDA
	AUTOR DO PROJETO	JOSE FRANCISCO PELICOLA ENG. AGRIMENSOR CREA/SP 60.054.153-3
AREAS TOTAIS	RESP. P/ APROVACAO: JOSE FRANCISCO PELICOLA ENG. AGRIMENSOR CREA/SP 60.054.153-3	
Area Lotes	29.989,78m² 46,57%	
Sistema Viário	11.550,84m² 17,94%	
A. Institucional	4.103,44m² 6,37%	
Area Verde	18.751,08m² 29,12%	
AREA TOTAL	64.395,14m² 100%	
Nº DE LOTES = 078	A.R.T. 92221220090593585	
Nº DE QUADRAS = 06	PE0608-URBA	