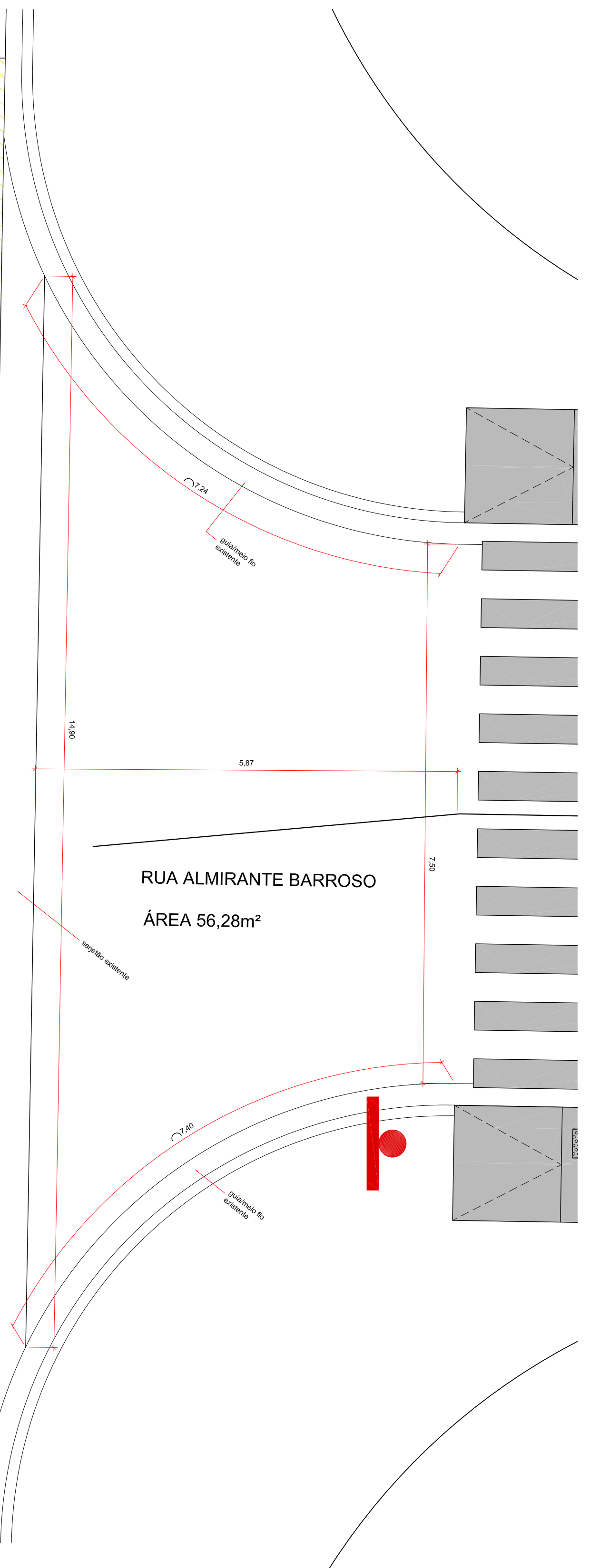
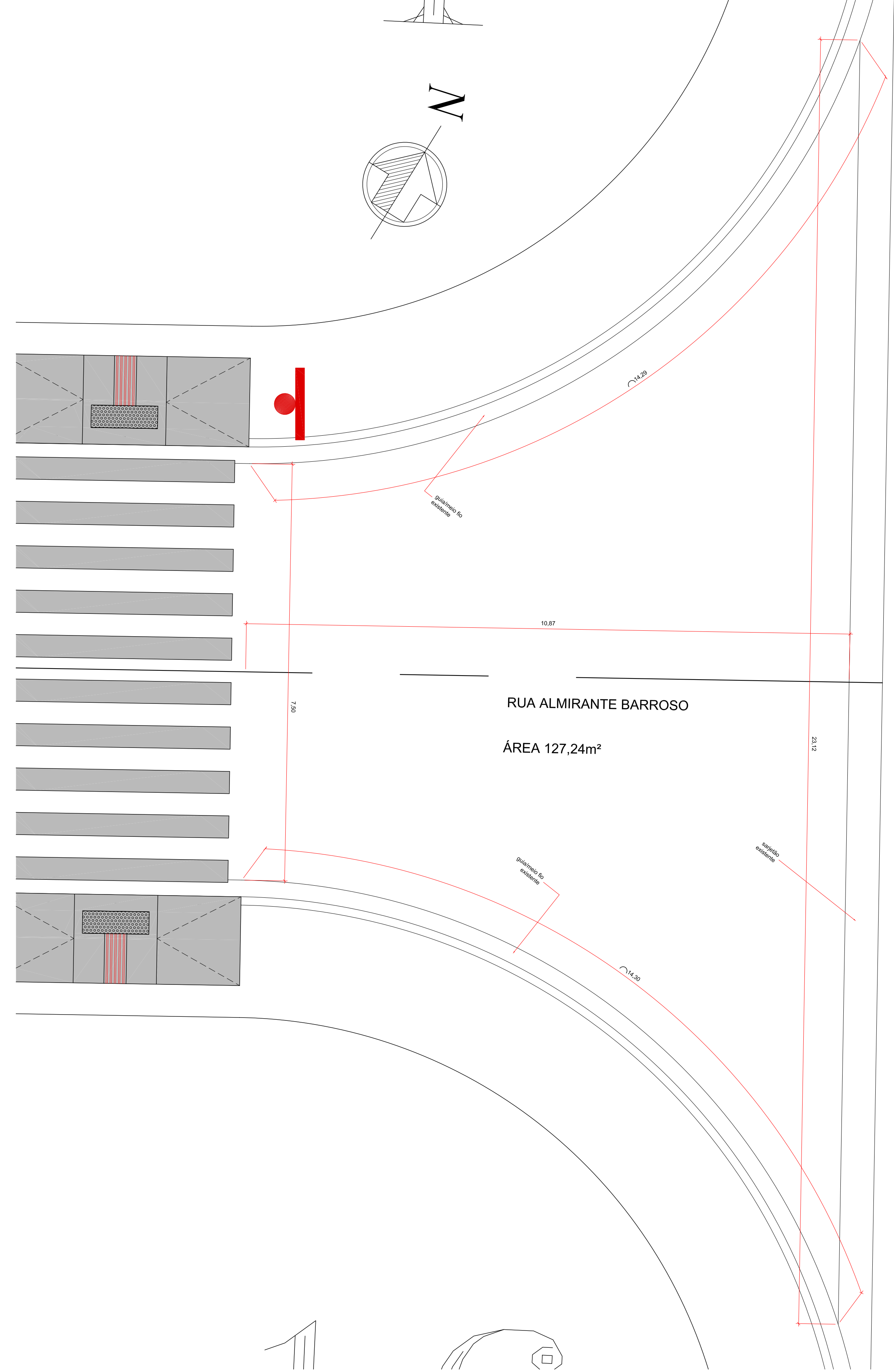


RUA ALMIRANTE BARROSO
ÁREA 56,85m²

RUA SIQUEIRA CAMPOS



RUA ALMIRANTE BARROSO
ÁREA 56,28m²



RUA ALMIRANTE BARROSO
ÁREA 127,24m²

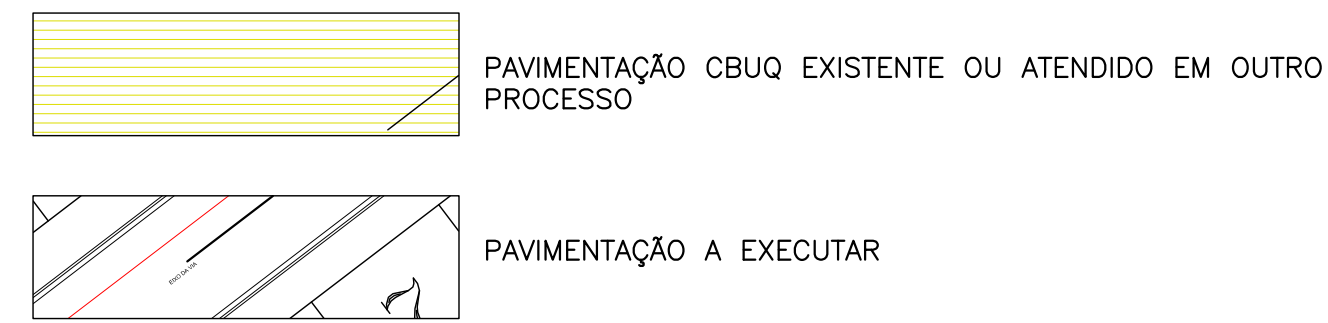
IMPLANTAÇÃO EBOCADURA— RUA ALMIRANTE BARROSO C/ RUA SIQUEIRA CAMPOS
ESCALA 1:50

IMPLANTAÇÃO EBOCADURA— RUA ALMIRANTE BARROSO C/ RUA MARIA JOSÉ VENTURA
ESCALA 1:50

Nº	DATA	REVISÃO	RESPONSÁVEL
00	DEZ/21	REVISÃO 00	Jefferson Marcelo

NOTE—SE:

- O NIVELAMENTO DA VIA ESTÁ CONSOLIDADO E FUNCIONANDO ADEQUADAMENTE UMA VEZ QUE CONSTITUI VIA PERENIZADA INCLUSIVE COM GUIAS E SARJETAS;
- A DRENAGEM DA VIA FAZ-SE DE FORMA SUPERFICIAL ATRAVÉS DAS GUIAS E SARJETAS EXISTENTES;
- TODAS AS MEDIDAS DEVEM SER VERIFICADAS "IN LOCO" E, EM CASO DE DIVERGÊNCIA O DEP. DE ENGENHARIA DO MUNICÍPIO DEVE SER INFORMADO



ÁREA TOTAL DE PAVIMENTO
1.635,92m²

PROJETADO POR:
CAROLINE VAZ RODRIGUES

DES: JEFFERSON MARCELO	DEZ/2021
PROJ: CAROLINE VAZ RODRIGUES	DEZ/2021
RESP. TECH: CAROLINE VAZ RODRIGUES	
ASS: CAROLINE VAZ RODRIGUES	

PREFEITURA MUNICIPAL DE ILHA COMPRIDA
ESTÂNCIA BALNEÁRIA
AVENIDA BEIRA MAR 11000 – CEP 11925-000

DETA: PAVIMENTAÇÃO ASFÁLTICA PARCIAL DA RUA ALMIRANTE BARROSO, BALNEÁRIO SÃO MARTINHO, ILHA COMPRIDA/SP	Nº DES: 03/03
ASSUNTO: DETALHES	REV: 00
	ESCALAS: INDICADAS