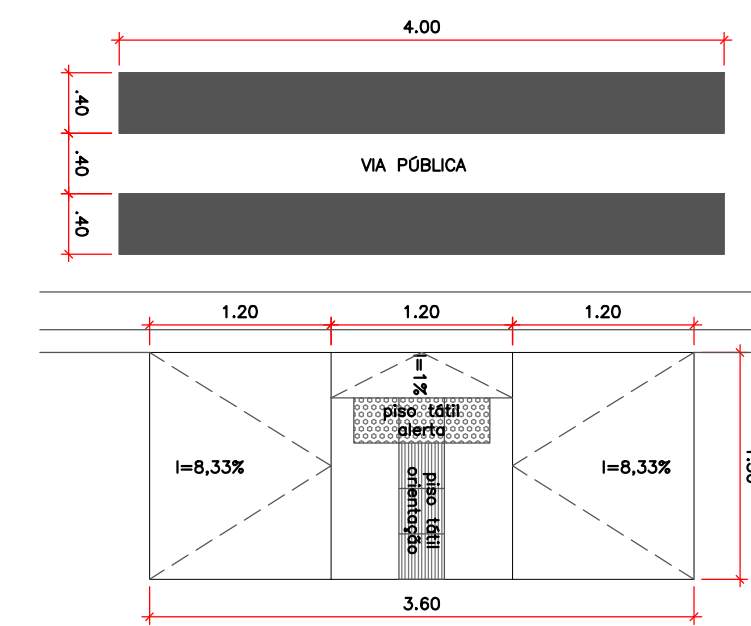
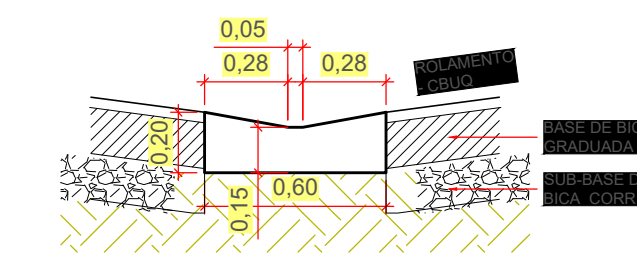


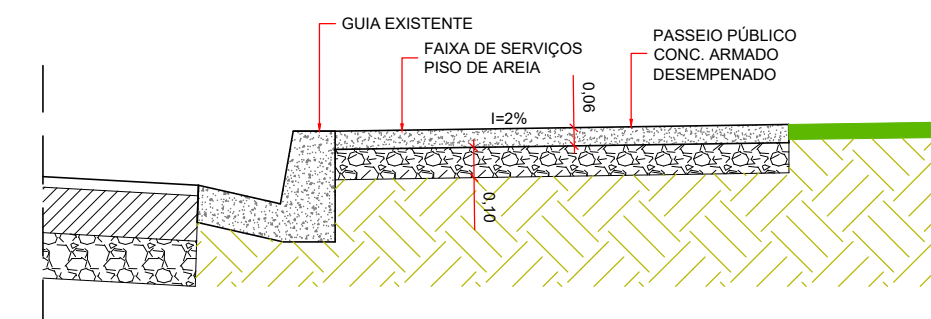
DETALHE DO PAVIMENTO – SEÇÃO TRANSVERSAL
ESCALA 1:100



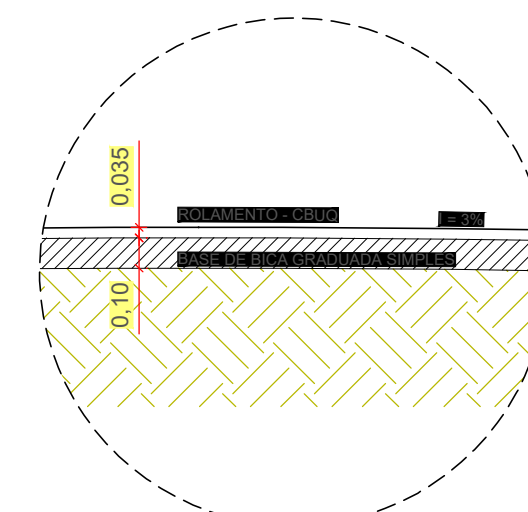
DETALHE RAMPA ACESSIBILIDADE
ESCALA 1:50



DETALHE SEÇÃO TRANSVERSAL SARJETÃO
ESCALA 1:25



DETALHE CALÇADA
ESCALA 1:25



DETALHE DO PAVIMENTO
ESCALA 1:25

Nº	DATA	REVISÃO	RESPONSÁVEL
00	SET/23	REVISÃO 00	Jefferson Marcelo

- NOTAS:
- O NIVELAMENTO DA VIA ESTÁ CONSOLIDADO E FUNCIONANDO ADEQUADAMENTE UMA VEZ QUE CONSTITUI VIA PERENIZADA INCLUSIVE COM GUIAS E SARJETAS;
 - A DRENAGEM DA VIA SE FAZ DE FORMA SUPERFICIAL ATRAVÉS DAS GUIAS SARJETAS E SARJETÕES EXISTENTES;
 - O SARJETÃO NOVO A SER IMPLANTADOS NESTE PROCESSO DEVE SERQUIR O NIVELAMENTO DAS SARJETAS EXISTENTES;
 - TODAS AS MEDIDAS DEVEM SER VERIFICADAS "IN LOCO" E, EM CASO DE DIVERGÊNCIA O DEP. DE ENFERMAGEM DO MUNICÍPIO DEVE SER

- LEGENDAS:
- PAVIMENTAÇÃO CBUQ EXECUTAR – ÁREA TOTAL 281,37m²
 - CALÇADAS A EXECUTAR – 57,34m²

APROVAÇÃO DIMUTRAN

JEFFERSON MARCELO
ARQUITETO
RUA...
Nº...
Cidade... SP

PROJETADO POR:

CAROLINE VAZ RODRIGUES

JEFFERSON MARCELO SET/23

ARQ. URB. CAROLINE VAZ RODRIGUES



PREFEITURA MUNICIPAL DE ILHA COMPRIDA
ESTÂNCIA BALNEÁRIA
AVENIDA BEIRA MAR 11000 – CEP 11925-000



OBRA: INFRAESTRUTURA NO MUNICÍPIO DE ILHA COMPRIDA (TRECHO DA RUA CALDAS DA RAINHA - TRECHO 2)

LOCAL: ENTRE AS QUADRAS "HF" E "HL", BALNEÁRIO MONTE CARLO, ILHA COMPRIDA /SP

ASSUNTO: DETALHES

Nº DESENHO: 2/2
REV. 00