

**SISTEMA MUNICIPAL DE EDUCAÇÃO
EMEIEF MEU RECANTO**

		LINHA VERMELHA VIZINHANÇA			
VG		Saída Escola	P. Embarque	Chegada Escola	Total
HORÁRIO	EMBARQUE				
KM	MANHA	0,00	4,20	10,30	14,50
HORÁRIO	EMBARQUE				
KM	TARDE	0,00	4,20	10,30	14,50
HORÁRIO	RETORNO				
KM	MANHA	0,00	10,30	4,20	14,50
HORÁRIO	REFORÇO				
KM	INTEGRAL	0,00	10,30	4,20	14,50
HORÁRIO	RETORNO				
KM	TARDE	0,00	10,30	4,20	14,50
KILOMETRAGEM DIÁRIA					72,50

		LINHA AZUL PONTA DA PRAIA			
VG		Saída Escola	P. Embarque	Escola	Total
HORÁRIO	EMBARQUE				
KM	MANHA	0,00	12,50	15,80	28,30
HORÁRIO	EMBARQUE				
KM	TARDE	0,00	12,50	15,80	28,30
HORÁRIO	RETORNO				
KM	MANHA	0,00	15,80	12,50	28,30
HORÁRIO	REFORÇO				
KM	INTEGRAL	0,00	15,80	12,50	28,30
HORÁRIO	RETORNO				
KM	TARDE	0,00	15,80	12,50	28,30
KILOMETRAGEM DIÁRIA					141,50

		LINHA VERDE TROPICAL			
VG		Saída Escola	P. Embarque	Escola	Total
HORÁRIO	EMBARQUE				
KM	MANHA	0,00	18,30	20,10	38,40
HORÁRIO	EMBARQUE				
KM	TARDE	0,00	18,30	20,10	38,40
HORÁRIO	RETORNO				
KM	MANHA	0,00	20,10	18,30	38,40
HORÁRIO	REFORÇO				
KM	INTEGRAL	0,00	20,10	18,30	38,40
HORÁRIO	RETORNO				
KM	TARDE	0,00	20,10	18,30	38,40
KILOMETRAGEM DIÁRIA					192,00

LINHA AMARELA

VG		Saída Escola	P. Embarque	Escola	Total
HORÁRIO	EMBARQUE				
KM	MANHA	0,00	0,50	6,70	7,20
HORÁRIO	EMBARQUE				
KM	TARDE	0,00	0,50	6,70	7,20
HORÁRIO	RETORNO				
KM	MANHA	0,00	6,70	0,50	7,20
HORÁRIO	REFORÇO				
KM	INTEGRAL	0,00	6,70	0,50	7,20
HORÁRIO	RETORNO				
KM	TARDE	0,00	6,70	0,50	7,20
KILOMETRAGEM DIÁRIA					36,00

LINHA LARANJA

VG		Saída Escola	P. Embarque	Escola	Total
HORÁRIO	EMBARQUE				
KM	MANHA	0,00	3,10	8,50	11,60
HORÁRIO	EMBARQUE				
KM	TARDE	0,00	3,10	8,50	11,60
HORÁRIO	RETORNO				
KM	MANHA	0,00	8,50	3,10	11,60
HORÁRIO	REFORÇO				
KM	INTEGRAL	0,00	8,50	3,10	11,60
HORÁRIO	RETORNO				
KM	TARDE	0,00	8,50	3,10	11,60
KILOMETRAGEM DIÁRIA					58,00

LINHA BRANCA

VG		Saída Escola	P. Embarque	Escola	Total
HORÁRIO	EMBARQUE				
KM	MANHA	0,00	4,90	8,10	13,00
HORÁRIO	EMBARQUE				
KM	TARDE	0,00	4,90	8,10	13,00
HORÁRIO	RETORNO				
KM	MANHA	0,00	8,10	4,90	13,00
HORÁRIO	REFORÇO				
KM	INTEGRAL	0,00	8,10	4,90	13,00
HORÁRIO	RETORNO				
KM	TARDE	0,00	8,10	4,90	13,00
KILOMETRAGEM DIÁRIA					65,00

KILOMETRAGEM DIÁRIA DA EMEIEF MEU RECANTO

565,00

EMEIEF Meu Recanto - Linha Azul – Ponta da Praia - IDA

Saída EMEIEF Meu Recanto até Ponta da Praia – Bora Lá

KM – 12,5

22 min (12.5 km)
Via Bora Lá

- 1 Siga na direção sudeste na R. Iguape em direção a Av. Marginal Cândido Mariano
- 2 Continue na Av. Marginal Cândido Mariano até Balneário Ponta Velho 1
- 3 Continue em Av. Bora Lá até Av. Moreira Salles

R. Iguape, 1076-1154
Rua Comandante Sp. 11825-000

Av. Moreira Salles, 1920-2074
Rua Comandante Sp. 11825-000

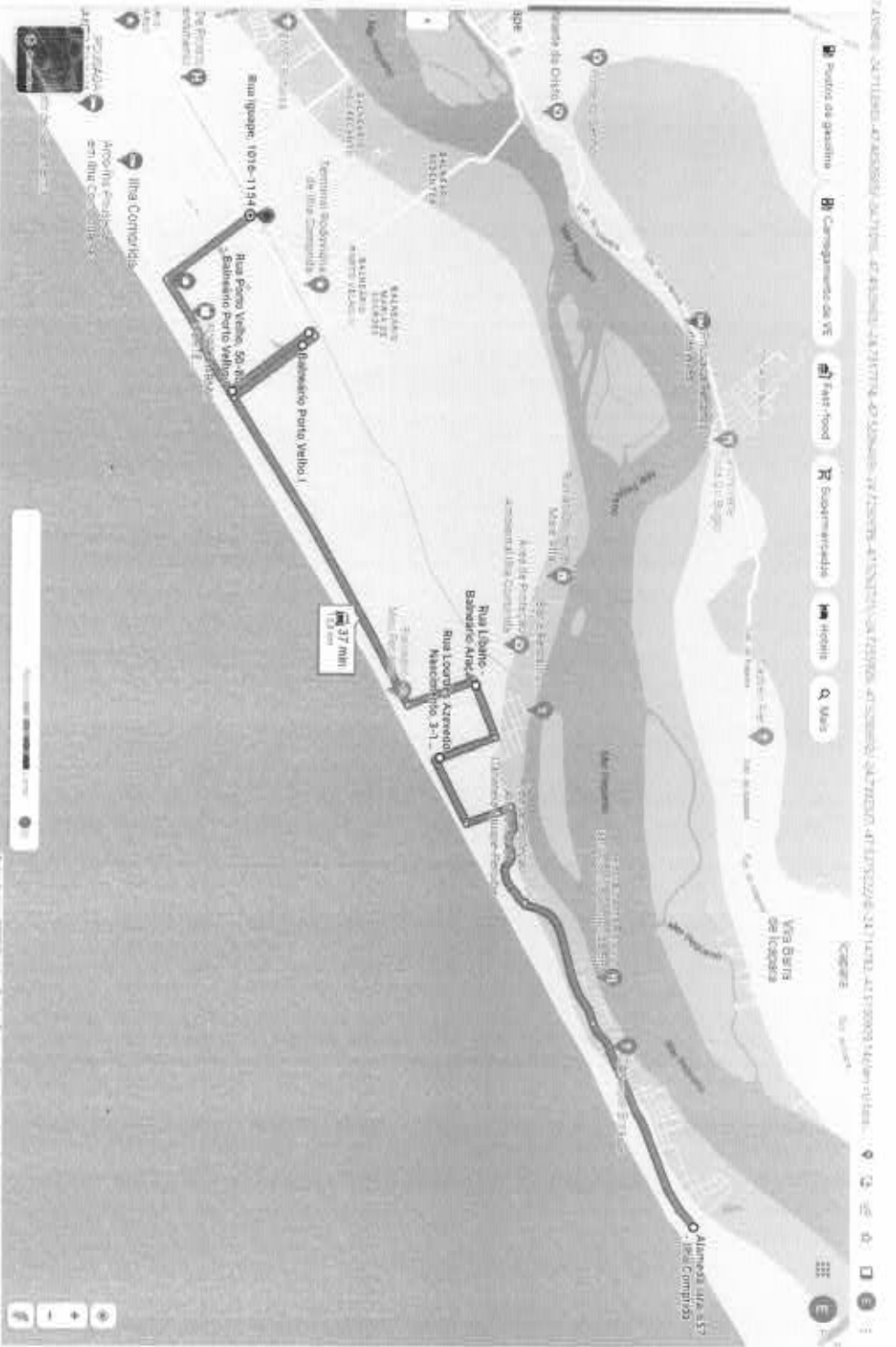
Mapa 100% atualizado. Sempre atualize sua localização. O mapa mostra a rota planejada e o tempo estimado de viagem. O tempo pode variar dependendo do tráfego e das condições de trânsito. Para mais informações, consulte o aplicativo de navegação.

EMEIEF Meu Recanto - Linha Azul – Ponta da Praia - IDA

Saída Ponta da Praia – Bora Lá até EMEIEF Meu Recanto

KM – 15,8

- 37 min (15,8 km)
- Alameda Sara, 657 - Ilha Comprida
- Siga na direção sudoeste na Av. Mariana Sales em direção à Alameda Boga
- No rotômetro, vire à 7ª saída e mantenha-se na Av. Mariana Sales
- Continue para Av. Odeia Mir
- Vire à direita
- Vire à esquerda
- Vire à esquerda em direção à João João
- Continue para João João
- Logo depois faz uma curva à direita e se torna Av. Odeia Mir
- Vire à direita na R. Lúcia de Azevedo Nascimento




R. Lourdes Azevedo Nascimento, 311 - Baneiro

EMEIEF Meu Recanto – Linha Verde - IDA

Saída – EMEIEF Meu Recanto até Clube Tropical

KM – 18,30



EMIEIF Meu Recanto – Linha Verde - VOLTA

Saída – Clube Tropical até EMIEIF Meu Recanto

KM – 20,10

The screenshot shows a Google Maps navigation interface. At the top, the route is summarized as 33 min (20.1 km) from Ilha Comprida, SP to Ilha Comprida, SP. The route is displayed on a map, starting from Ilha Comprida and heading south. Key stops and landmarks along the route include:

- Balneário São João
- Balneário Claudia Maria
- Supermercado Feltoni
- Balneário Claudia Maria
- Balneário São João
- Ilha Comprida

The map interface includes standard navigation controls such as zoom in/out, street view, and a search bar. The route is highlighted in a dark grey line, and the estimated time and distance are shown in a white box at the top left of the map area.

EMEIEF Meu Recanto - Linha Amarelo – IDA
 Saída EMEIEF Meu Recanto até Avenida São Paulo/Candapui Sul
 KM – 0,500 m

2 mil (500 m)

- ➔ R. Iguape, 1016-7154 (Rua Conquista - 28.1112) para Academia FITYOU Av. São Paulo, 1156 - 28.1112
- R. Iguape, 1016-7154
Rua Conquista - 28.1112
- ➔ Siga na direção sudeste na R. Iguape em direção à Av. Marginal Candapui Norte
300 m
- ➔ Vire à esquerda na 1ª rua transversal para Av. Marginal Candapui Norte
300 m
- ➔ Vire à esquerda na Av. São Paulo
1 km
- ➔ Vire à esquerda na Av. Marginal Candapui Sul
1,8 km
- Academia FITYOU
Av. São Paulo, 1156 - 28.1112
0111

28.1112
Av. Marginal Candapui Sul
Rua Iguape, 1016-7154
Academia FITYOU

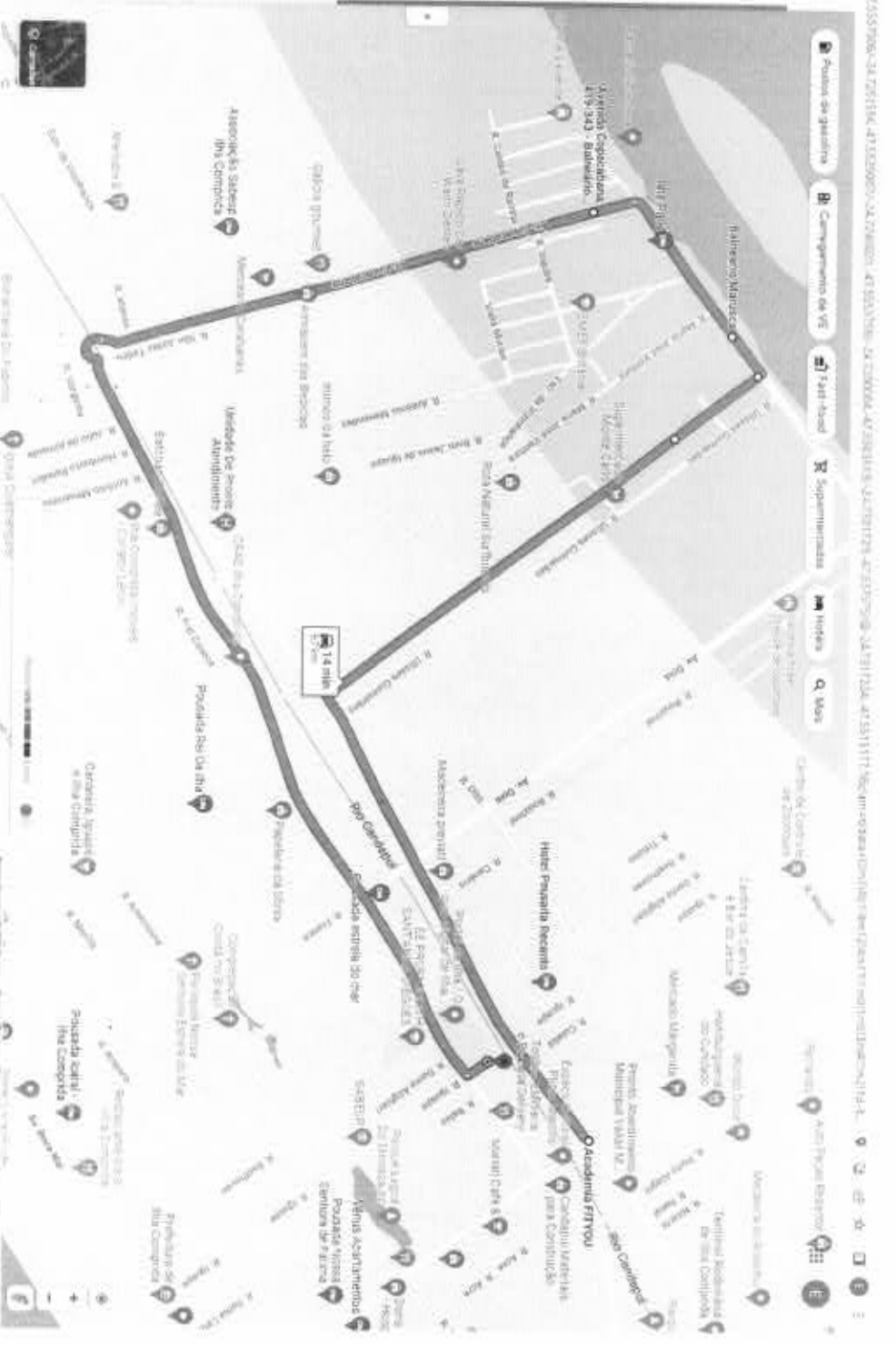
Este mapa mostra a rota sugerida para chegar a Academia FITYOU. O trajeto é baseado em dados de localização em tempo real e pode mudar sem aviso prévio. Para obter informações detalhadas sobre a rota, clique no ícone de rota. O tempo de viagem é estimado e pode variar dependendo das condições de trânsito e da velocidade. Para mais informações, visite www.google.com/maps.

EMEIEF Meu Recanto - Linha Amarelo – VOLTA

Saída Avenida São Paulo/Candapui Sul até EMEIEF Meu Recanto

KM – 6,7

- ← **Academia FITYOU**, Av. São Paulo, 315B - Área 200 - R. Iguatê, 1070-154 Vila Comarca - SP 114
- 14 min (6,7 km)**
- **Academia FITYOU**
Av. São Paulo, 315B - Área 200, Vila Comarca - SP 114
- **Rua Tarciso Neves, 5600-1778 - Bairro Marujá**
Rua Comandante - SP 13125-900
- **Bairro Marujá**
Rua Comandante - SP 13125-900
- **Av. 27 de Outubro**
Av. 27 de Outubro - SP 13125-900



EMEIEF Meu Recanto - Linha Laranja – IDA

Saída EMEIEF Meu Recanto até Rua Santos Dumont com a Candapiui Sul

KM – 3,1

R. Iguaçu, 1016-1154
Rua Candapiui Sul, 3102-300

- 1. Siga na direção sudeste na R. Iguaçu em direção a Av. Marginal Candapiui Norte.
- 2. Vire à esquerda na 1ª rua transversal para Av. Marginal Candapiui Norte.
- 3. Curve sobre à esquerda em direção a Av. Marginal Candapiui Sul.
- 4. Curve sobre à esquerda na Av. Marginal Candapiui Sul.
- 5. Na rotulagem, vire à 3ª saída para a Av. Marginal Candapiui Norte em direção a Iguaçu Sul, Pádua.
- 6. Vire à direita na A. Santos Dumont.

R. Santos Dumont, 917 - Bairro São Martinho
R. Candapiui - BR 1152/300

Rua Santos Dumont, 1016-1154
R. Santos Dumont - SP

EMEIEF Meu Recanto - Linha Laranja – Volta

Saída Rua Santos Dumont com a Candapui Sul até EMEIEF Meu Recanto

KM – 8,5

The map displays a route starting at Rua Santos Dumont, 917 - Bairro São Martinho, Maritimo. The route is marked with a thick grey line and includes the following directions:

- ↳ Saída na direção sul na R. Santos Dumont em direção à Avenida Amália, rua paralela
- ↳ Vire à esquerda na Av. Berra Mar
- ↳ O destino está à esquerda
- ↳ Vire à esquerda na Av. Berra Mar
- ↳ Saída na direção sul na R. Santos Dumont em direção à Avenida Amália, rua paralela
- ↳ Vire à esquerda na R. Av. Berra Mar
- ↳ Vire à esquerda na Av. Marginal Condor Norte
- ↳ Vire à direita na R. Maria José Ventura

The route ends at Avenida Berra Mar, 4441-4379 - Bairro São Martinho, Maritimo. The map also shows various landmarks, including the EMEIEF Meu Recanto facility, and other streets in the area.

EMEIEF Meu Recanto - Linha Branca - IDA

Saída EMEIEF Meu Recanto até Campo do Caju

KM - 4,9

google.com.br/maps/@-23.707838,-47.153556,-34.755555,-47.562000,8-24.421342,-47.540000,11?gl=br&hl=pt-BR

8 min (4,9 Km)

R. Iguaçu, 1016-1154

Siga na direção sul-sudeste na R. Iguaçu em direção a Av. Marginal Casquinha Norte

Siga a R. Marginal Casquinha Sul e Almeida Geremias até Av. Dona Mar em sentido Noroeste

Siga a Av. Dona Mar até R. Casa Verde em sentido Leste de Iguaçu

Condomínio Edifício Apart Residencial Luar - Ilha Caju

Av. Dona Mar, 1004 - Jardim Iguaçu - Iguaçu - RS - CEP: 95115-500

Map showing the route from EMEIEF Meu Recanto to Campo do Caju. The route is marked with a thick grey line and includes a scale bar and a compass rose. The map shows various streets and landmarks in the area, including the Iguaçu River and the city of Iguaçu. The route starts at the EMEIEF Meu Recanto and ends at the Campo do Caju. The distance is 4.9 km and it takes 8 minutes to travel.

EMEIEF Meu Recanto - Linha Branca – IDA

Saída Campo do Caju até EMEIEF Meu Recanto

KM – 8,1

- ← 20 min (8,1 km)
- ← 20 min sem trânsito
- Condomínio Edifício Apart Residencial Luar Ilha Caju
- Av. Dona Mar, 1481B - Bairro São Casimiro - Ilha Comprida - SP 11725-000
- ↑ Siga na direção sul na R. Casa Verde em direção a Av. Bília Mar
- 2.6m
- ↳ Vire à esquerda na Av. Beira Mar
- 1.3 km
- ↳ Vire à esquerda na Alameda Tamboço
- 320 m
- 2. sem trânsito
- 2. sem trânsito
- ↑ Siga na direção norte na Alameda Tamboço em direção a Alameda Montezuma
- 100 m
- ↳ Vire à direita na Av. Candapu
- 100 m
- ↑ Vire à esquerda 2ª rua transversal para Alameda Semeador
- 0.07 km
- 0.07 km

