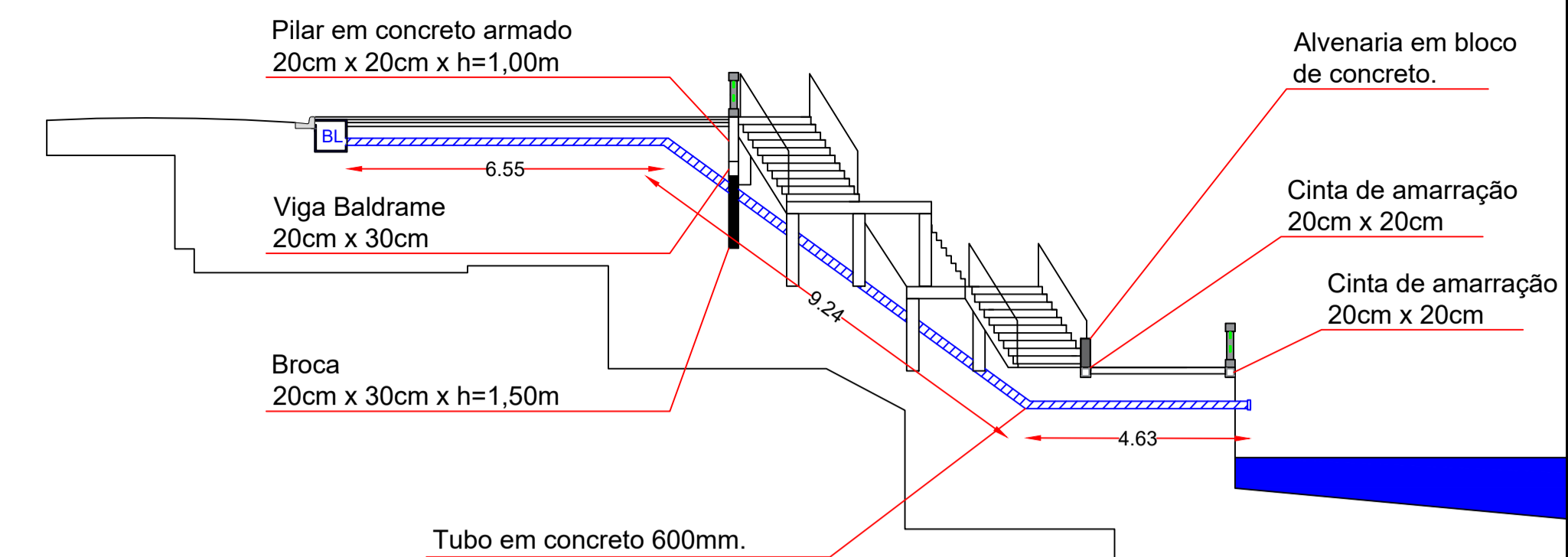
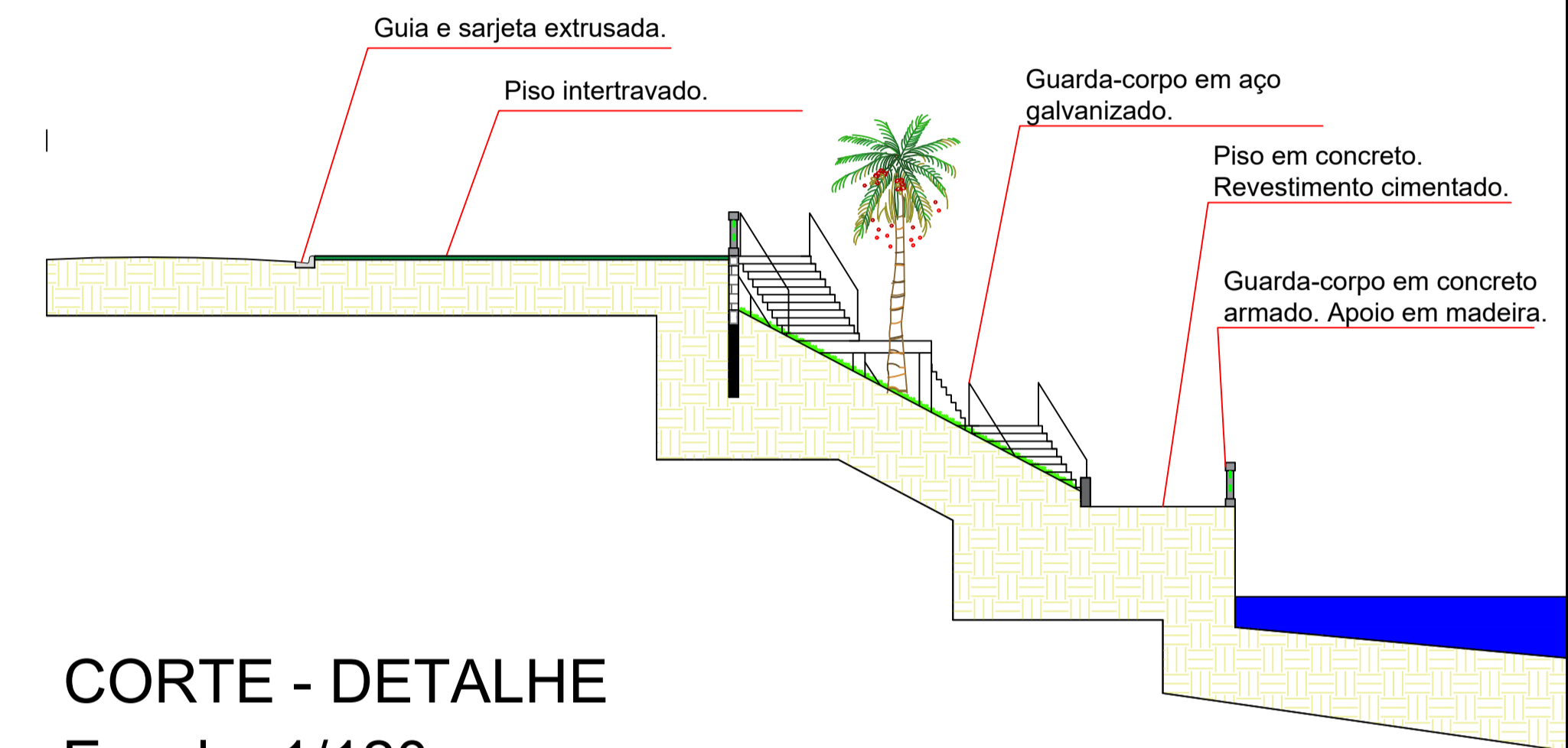


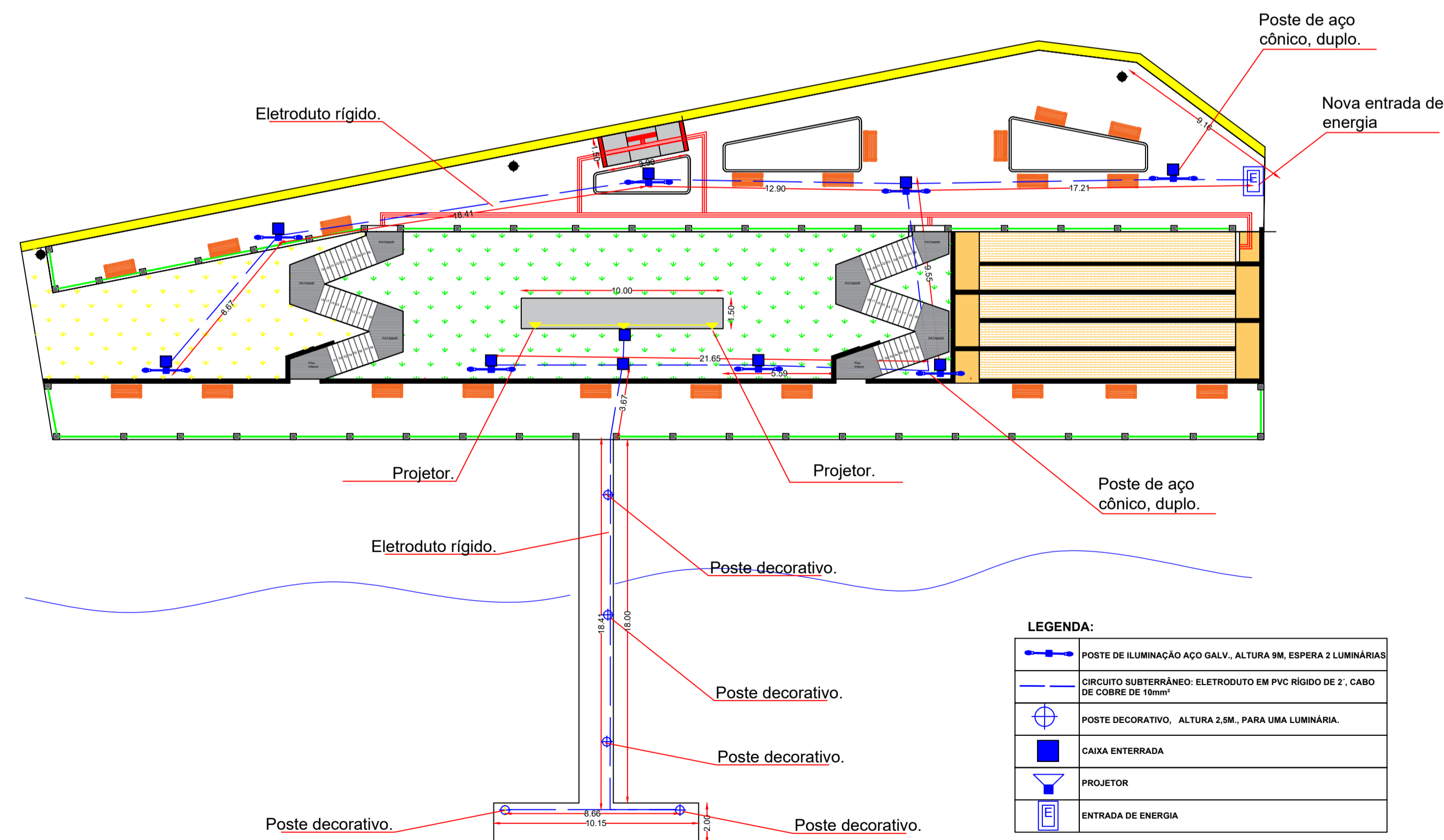
**PLANTA BAIXA - DRENAGEM E INFRAESTRUTURA**  
Escala: 1/120



**CORTE - INFRA-ESTRUTURA E DRENAGEM**  
Escala: 1/120



**CORTE - DETALHE**  
Escala: 1/120



**PLANTA BAIXA - ELÉTRICA E ILUMINAÇÃO**  
Escala: 1/150

Quadro de áreas - Situação atual	
Piso Cimentado	387,90m²
Escada	30,46m²
Calha	2,90m²
Gramado	475,90m²
Pier	50,90m²
Total:	948,06m²

Quadro de áreas - Situação Proposta	
Existente	948,06m²

*Ana Luiza Carriel*  
ANA LUIZA CARRIEL DE CAMARGO  
ENG. CIVIL - CREA/SP 5070612445

*Robson da Silva Leonel*  
ROBSON DA SILVA LEONEL  
PREFEITO MUNICIPAL

**PREFEITURA MUNICIPAL DA ESTÂNCIA DE CANANÉIA**

ASSUNTO: REVITALIZAÇÃO DA ORLA DO PORTO CUBATÃO  
LOCAL: RUA ZACARIAS CHIMITE, S/Nº, BAIRRO PORTO CUBATÃO, CANANÉIA / SP  
PROSP.: PREFEITURA MUNICIPAL DA ESTÂNCIA DE CANANÉIA  
RESP. TÉCNICO: ANA LUIZA CARRIEL DE CAMARGO  
ENG. CIVIL - CREA/SP 5070612445  
DATA: 12/01/2023  
FOLHA: 3/3  
ESCALA: INDICADA