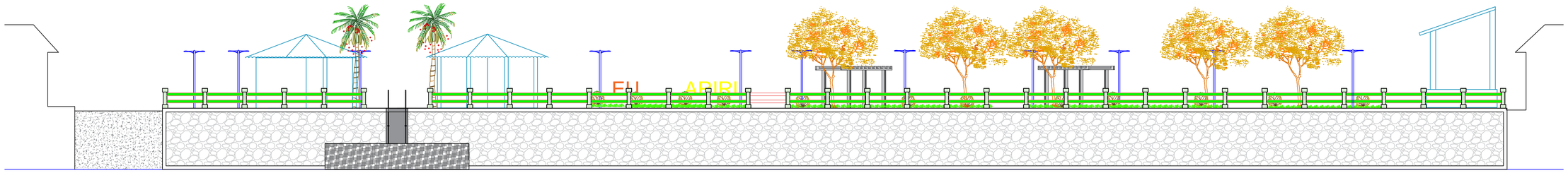

FACHADA - SITUAÇÃO PROPOSTA
Escala: 1/120

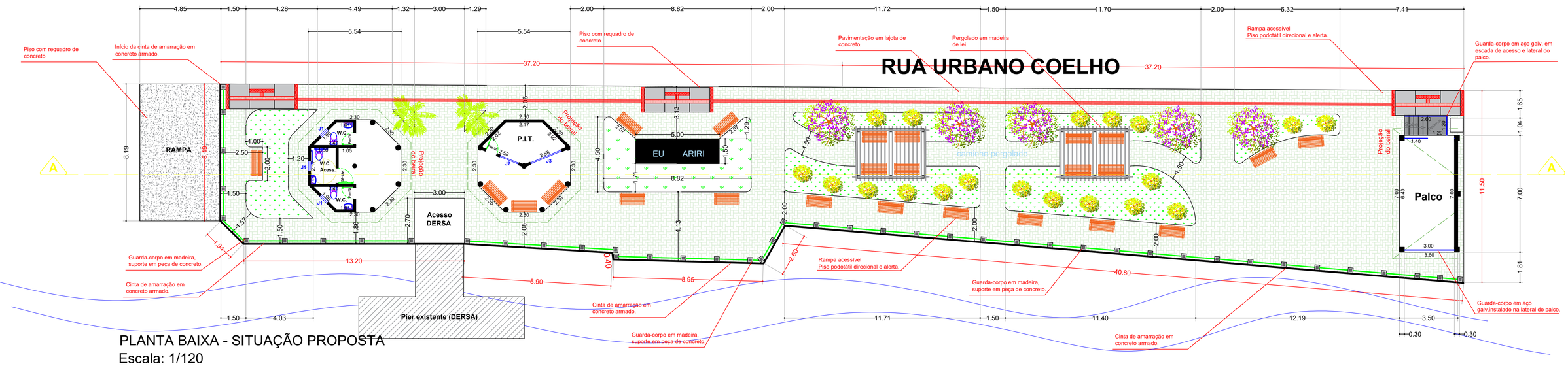

PLANTA BAIXA - SITUAÇÃO PROPOSTA
Escala: 1/120

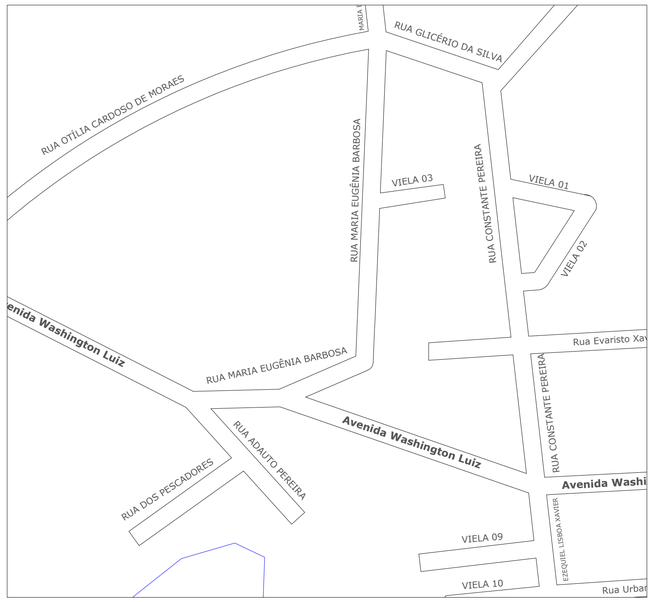

LOCALIZAÇÃO
Sem escala

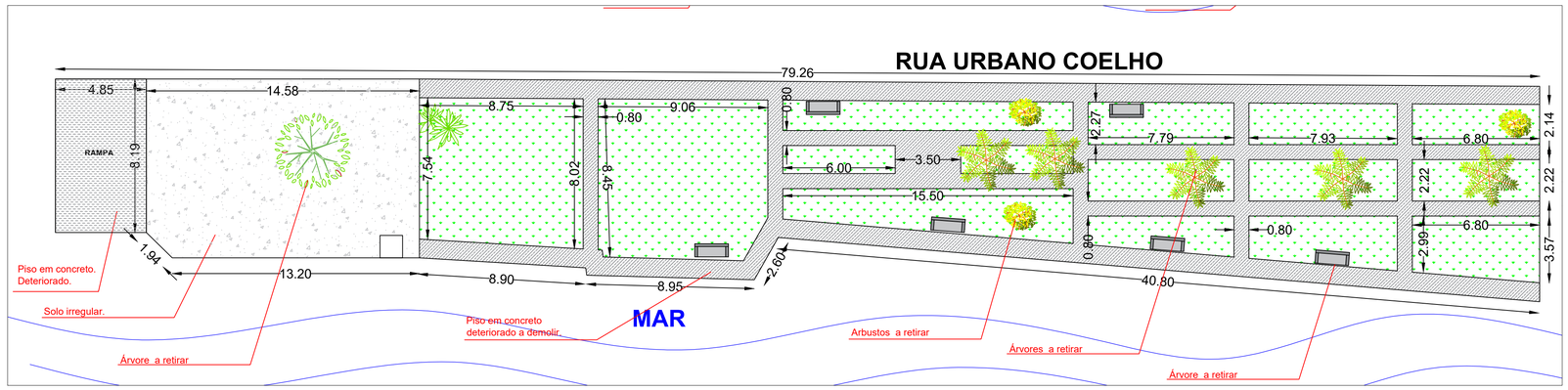

PLANTA BAIXA - SITUAÇÃO ATUAL
Escala: 1/160

QUADRO DE ÁREAS - SITUAÇÃO ATUAL	
LOCAL	M2
RAMPA	39,75
PISO A DEMOLIR	222,07
ÁREA GRAMADA A RETIRAR	505,12
ÁREA DE DESEMBARQUE DERSA	8,10
ÁREA TOTAL DO TERRENO:	775,04

QUADRO DE ÁREAS - SITUAÇÃO PROPOSTA	
LOCAL	M2
RAMPA	39,75
CANTEIROS	137,88
ÁREA DOS PERGOLADOS	24,00
BASE DO LETREIRO	7,50
PALCO	24,50
POSTO DE INFORMAÇÕES TURÍSTICAS (PIT)	25,45
BANHEIRO PÚBLICO	25,45
ÁREA DE DESEMBARQUE DERSA	8,10
PAVIMENTAÇÃO INTERTRAVADA	482,41
ÁREA TOTAL DO TERRENO:	775,04
ÁREA CONSTRUÍDA TOTAL:	75,40

ANA LUIZA CARRIEL DE CAMARGO
ENG. CIVIL – CREA/SP 5070612445

ROBSON DA SILVA LEONEL
PREFEITO MUNICIPAL

.\CAN.jpg

PREFEITURA MUNICIPAL DA ESTÂNCIA DE CANANÉIA

ASSUNTO: AMPLIAÇÃO E REVITALIZAÇÃO DA ORLA DO BAIRRO ARIRI

LOCAL: RUA URBANO COELHO, BAIRRO ARIRI, CANANÉIA / SP

PROP.: PREFEITURA MUNICIPAL DA ESTÂNCIA DE CANANÉIA

RESP. TÉCNICO: ANA LUIZA CARRIEL DE CAMARGO
ENG. CIVIL – CREA/SP 5070612445

FOLHA: 1/3

A.R.T.: 28027230221961763

DATA: 25/11/2022

ESCALA: Indicada