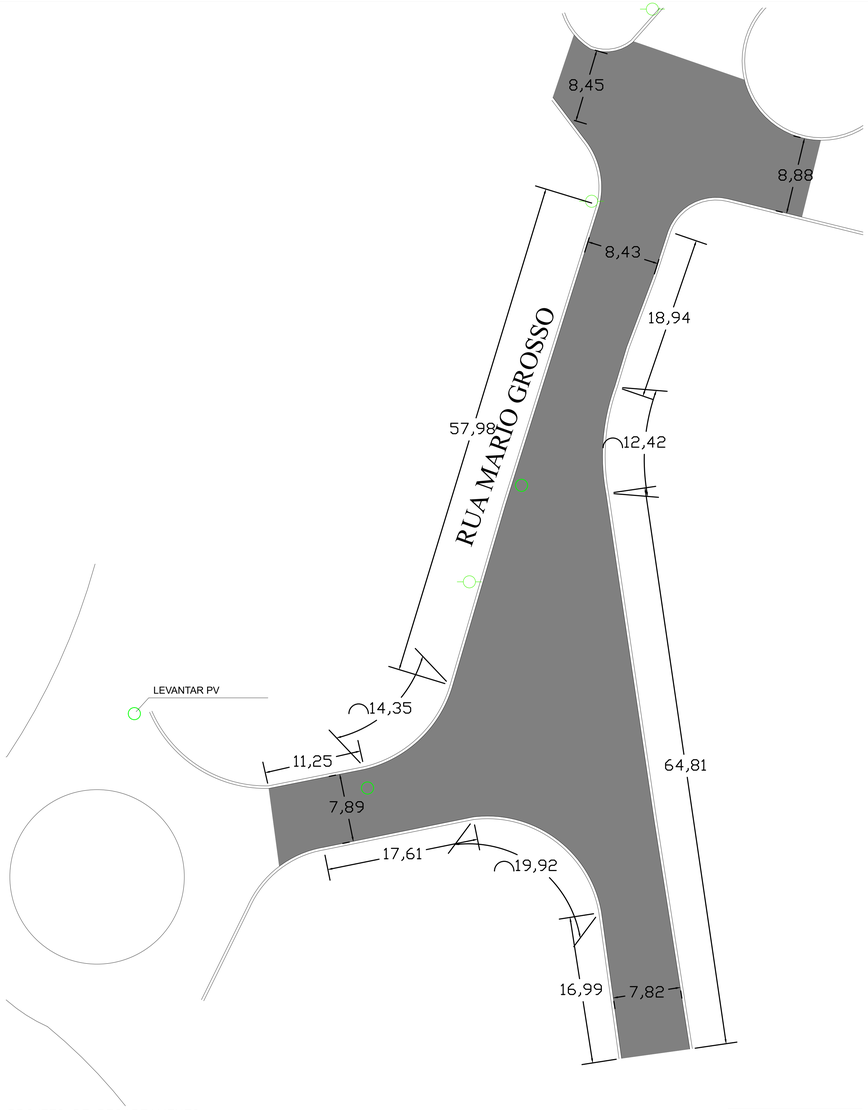

PROJETO DE RECAPEAMENTO
escala: : 1:250

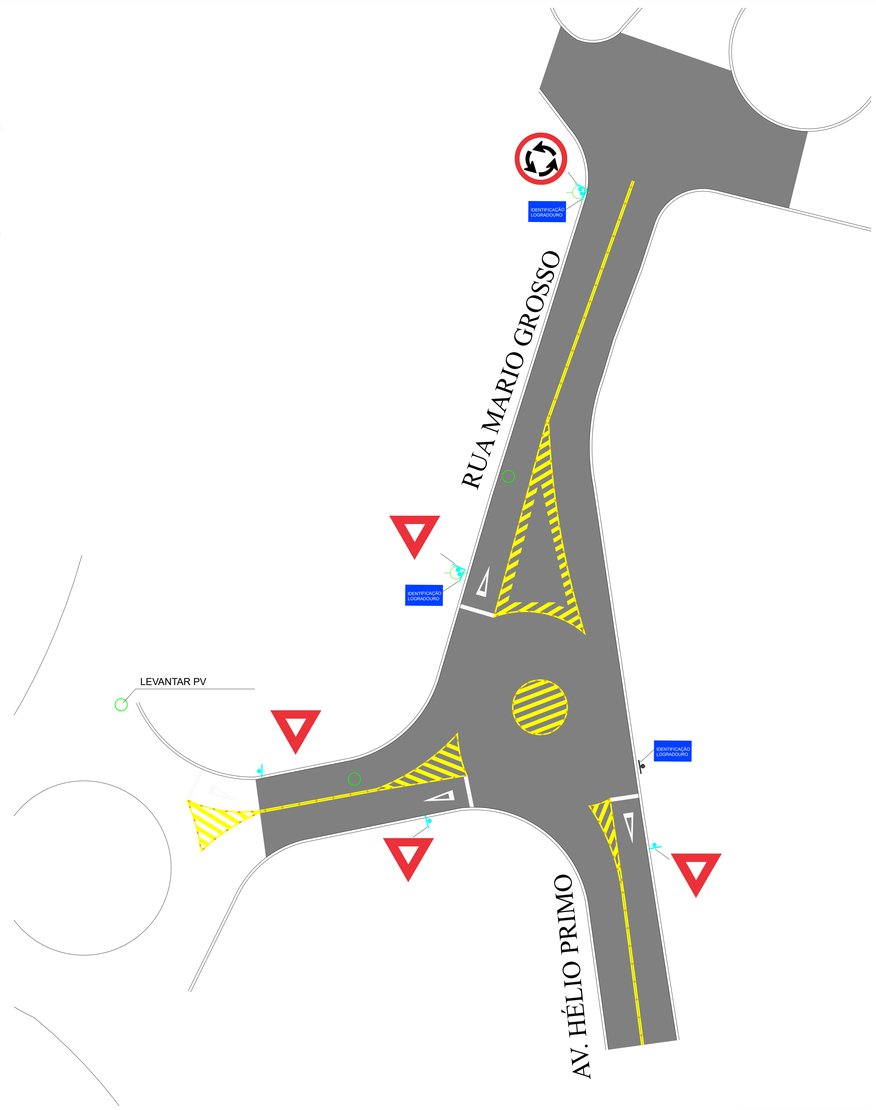

PROJETO DE SINALIZAÇÃO
escala: : 1:250

LEGENDA
- RECAPE PRETENDIDO

LEGENDA
- RECAPE PRETENDIDO
- TACHÃO

O **ZPA deve** ter as dimensões conforme tabela abaixo:

DIMENSÕES	CIRCULAÇÃO	ÁREA DE PROTEÇÃO DE ESTACIONAMENTO
Largura da linha interna A	mínima 0,30 m	mínima 0,10 m
	mínima 0,50 m	mínima 0,40 m
Distância entre linhas B	mínima 1,10 m	mínima 0,30 m
	mínima 3,50 m	mínima 0,60 m

A marcação do zebrado é feita com linhas inclinadas de 45º em relação à direção dos fluxos de tráfego, acompanhando o sentido de circulação dos veículos nas faixas adjacentes à área de pavimento não utilizável.

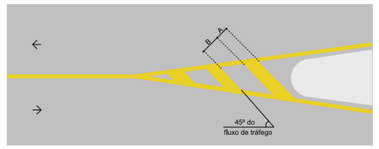

9.2.1 Símbolo indicativo de interseção com via que tem preferência (SIP) "Dê a preferência"

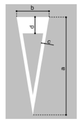

DESCRIÇÃO Rua Mário Grosso e Av. Hélio Primo	UNIDADE	QUANTIDADE
PINTURA LIGANTE	M²	1819,64
CAPA ASFÁLTICA—CBUQ—3CM	M²	54,59
LEVANTAMENTO DE PV	UNI	03
TRAVESSIA DE PEDESTRE, LINHA DE RETENÇÃO	M²	5,98
SINALIZAÇÃO HORIZONTAL REFLETORIZADA COM MICRO ESFERAS DE VIDRO	M²	12,80
SINALIZAÇÃO HORIZONTAL ESCRITA	M²	155,09
SINALIZAÇÃO HORIZONTAL REFLETORIZADA COM MICRO ESFERAS DE VIDRO	UNI	08
SINALIZAÇÃO HORIZONTAL CANALIZAÇÃO E LINHA DE DIVISÃO DE FLUXOS	UNI	01
SINALIZAÇÃO HORIZONTAL REFLETORIZADA COM MICRO ESFERAS DE VIDRO		
SINALIZAÇÃO VERTICAL – PLACAS		
SINALIZAÇÃO VERTICAL – COLUNA		

	DESCRIÇÃO	DATA	POR	APROV.

APROVAÇÃO DEPARTAMENTO DE TRÂNSITO

CONVENÇÕES TOPOGRÁFICAS

PERFIL TÍPICO DA PAVIMENTAÇÃO
SEM ESCALA

ESTRUTURA PAVIMENTO
SEM ESCALA

LEGENDA

- PLACA R-33 A INSTALAR
- IDENTIFICAÇÃO LOGRADOURO — PLACA DE LOGRADOURO A INSTALAR
- PLACA R-2 A INSTALAR
- COLUNA OU POSTE DE ILUMINAÇÃO EXISTENTE PARA INSTALAR PLACA
- COLUNA A INSTALAR

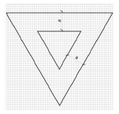

R-2
Dê a Preferência

CORES:
Fundo: Branco Refletivo
Orla: Vermelho Refletivo
Verso: Preto Fosco

Nota:
As dimensões dos sinais deverão ser definidas conforme o tipo de via, especificado no item 4.6 "dimensões".

VIA	DIMENSÕES (mm) Lado	a
URBANA	750	100
	900	150
	1000	170
RURAL	750	100
	900	150
	1000	170
	1200	200

R-33
Sentido Circular na Rotatória

CORES:
Fundo: Branco
Orla: Vermelho
Seta: Preto
Verso: Preto Fosco

Nota:
As dimensões dos sinais deverão ser definidas conforme o tipo de via, especificado no item 4.6 "dimensões".

VIA	Sinal	DIMENSÕES (mm) Malha	a	b	c	d	r	Seta
URBANA	≥ 400	20 x 20	120	144	425	122	34	SR1
	≥ 600	25 x 25	150	180	560	153	118	SR2
	≥ 750	37,50 x 37,50	225	269	240	230	176	SR3
RURAL	≥ 900	25 x 25	150	180	560	153	118	SR2
	≥ 750	37,50 x 37,50	225	269	240	230	176	SR3
	≥ 1000	50 x 50	300	359	320	306	235	SR4
	≥ 1200	60 X 60	360	431	384	367	282	SR5

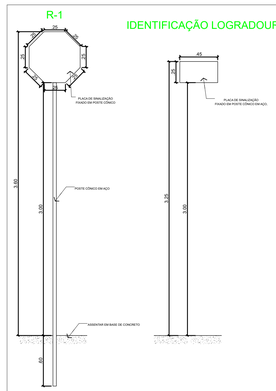

DETALHE DE PLACAS - COLUNAS
SEM ESCALA

SINALIZAÇÃO HORIZONTAL

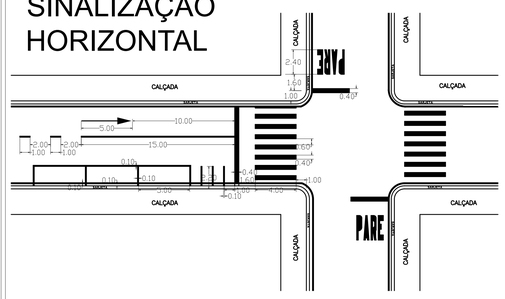

EDSON JOSÉ MARCUSSO
Prefeito Municipal de Boituva

Eng.ª Karla Fátima Camargo Correa
CREA 5070636103

PREFEITURA DE BOITUVA

EMPREENDIMENTO
RECAPEAMENTO DE VIAS DO MUNICÍPIO DE BOITUVA

ENDEREÇO
RUA PLUTÃO, RUA JUPITER, RUA NETUNO E RUA SATURNO - JD. PLANETÁRIO / RUA WILLIAN S. CAMPOS, RUA FOZE EIO,RUA MARILENE DE O. GALVÃO, RUA RENATO MARIGLIANI, RUA GRACILIANO LEME DE ASSIS, RUA ADELIA M. CALDANA - JD. SÃO PAULO / RUA LUIS A. GRANDO, RUA HUMBERTO PRIMO, RUA FRANCISCO A. NATEL, RUA PROF. VICENTE MAIERA - JD. STA CRUZ / RUA MARIO GROSSO E AV. HÉLIO PRIMO

TÍTULO
PROJETO DE RECAPEAMENTO E SINALIZAÇÃO

RESPONSÁVEL		ART/RRT	APROV.
KARLA FÁTIMA CAMARGO CORREA		28027230231669323	
ESCALA	Nº DO PT	VISTO	FOLHA
INDICADO			05/05
19/10/2023	ARQUIVO		REV.
			REV.00