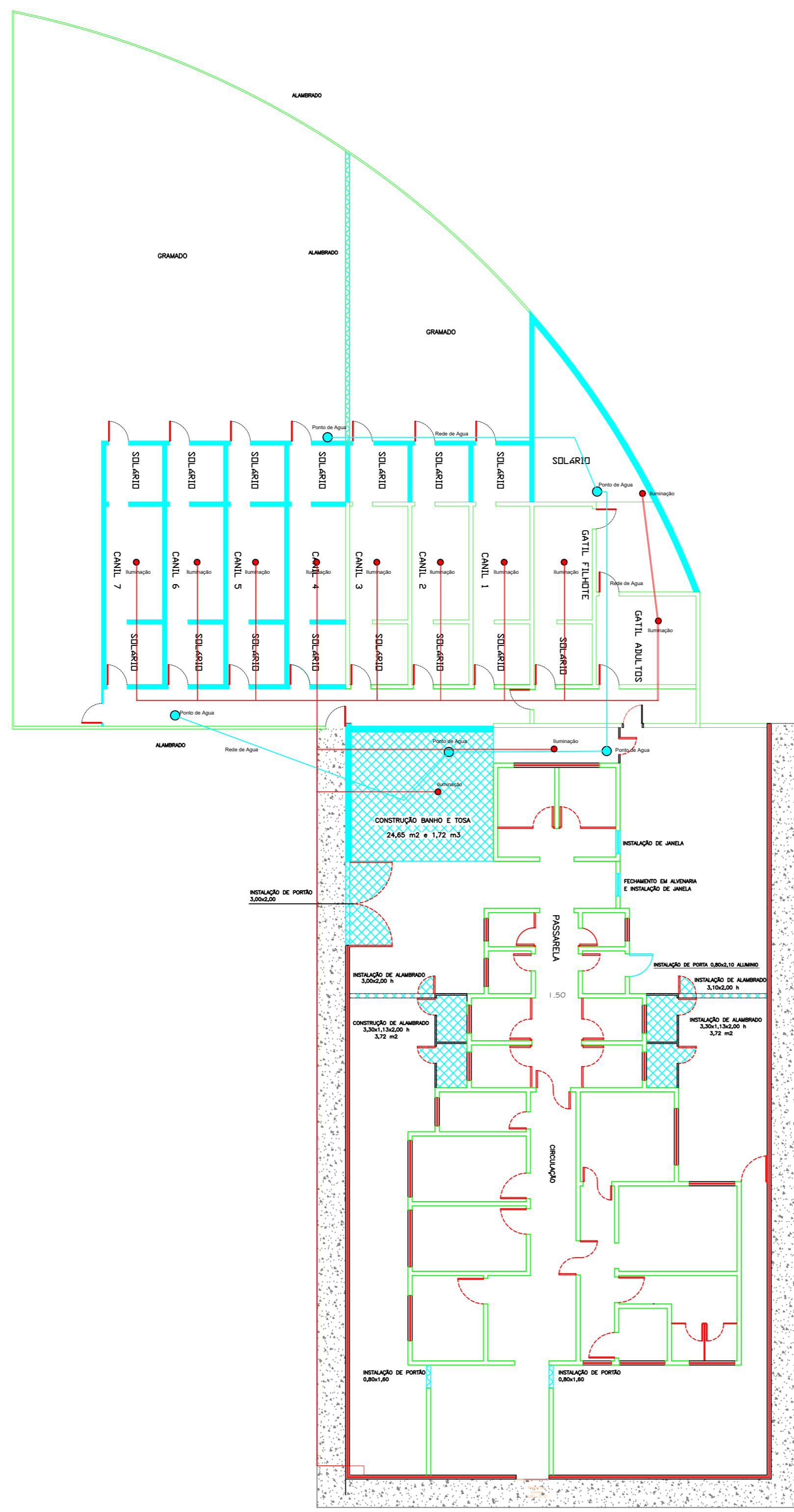
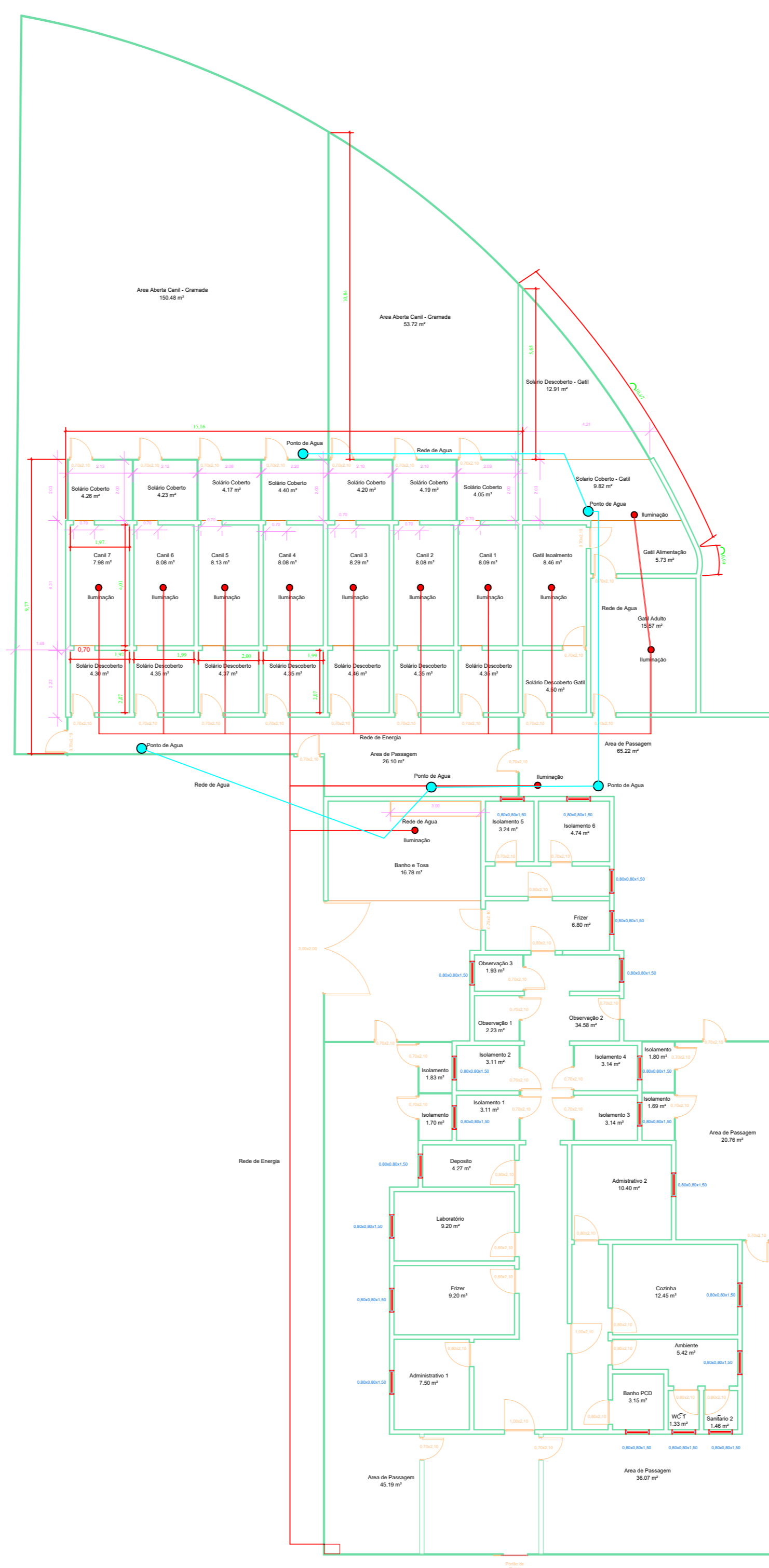


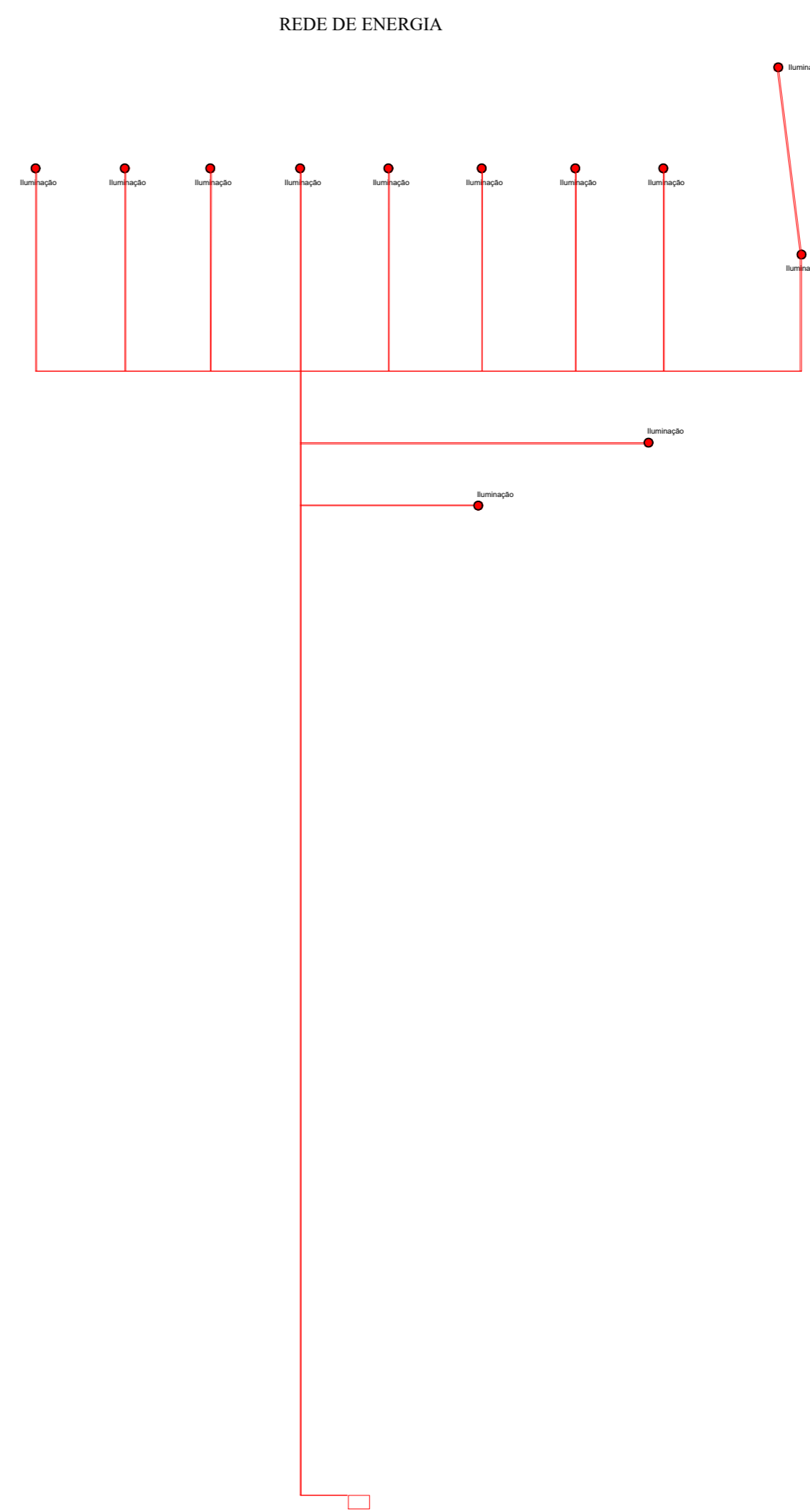
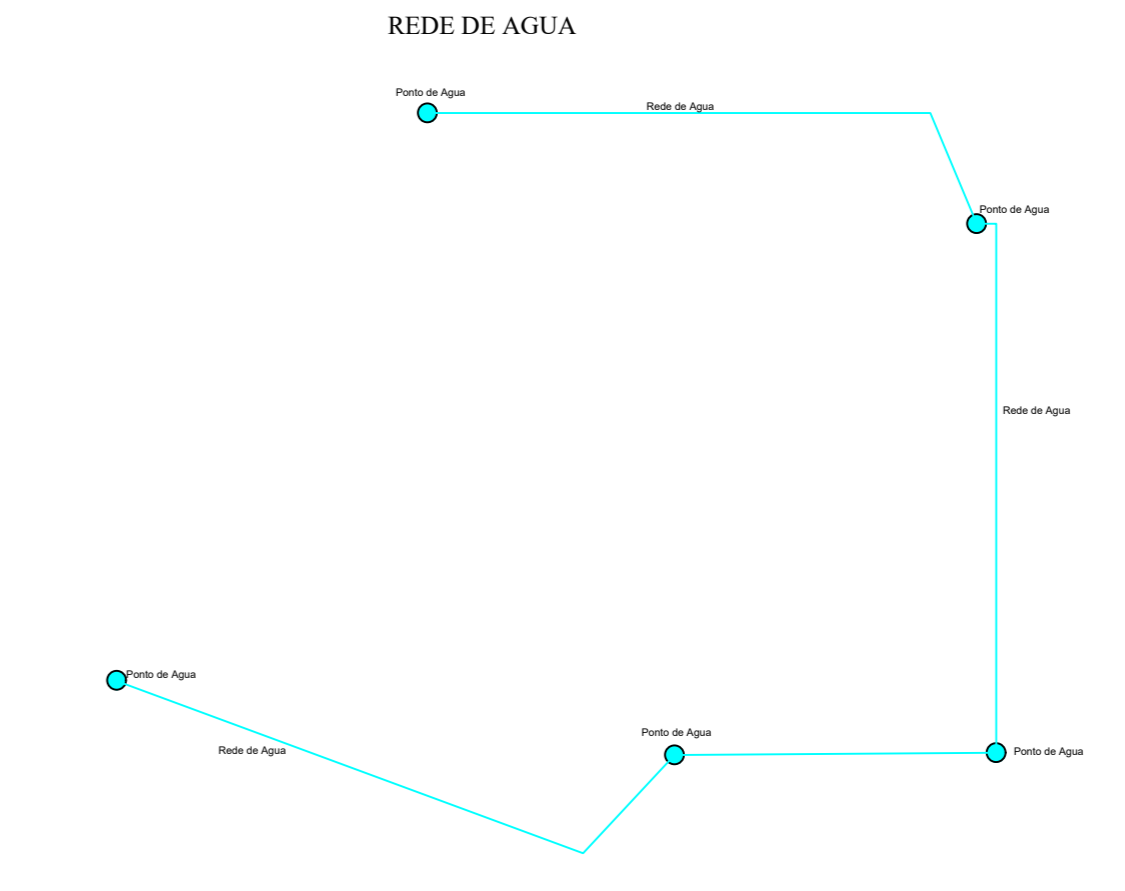
ESCALA CONFORME INDICADA
PLANTA DE DEMOLIÇÃO



ESCALA CONFORME INDICADA
PLANTA DE CONSTRUÇÃO



ESCALA CONFORME INDICADA
PLANTA BAIXA - ACABADA



- LEGENDAS
- Estrutura a demolir
 - Estrutura a construir
 - Estrutura existente
 - Pontos de água quente
 - Pontos de água fria
 - Pontos de energia elétrica

PREFEITURA DE BOITUVA		FOLHA UNICA																						
<p>OBRA: PROJETO ARQUITETÔNICO DE REFORMA E AMPLIAÇÃO DO CENTRO DE ZOOLOGOS</p> <p>PROPRIETÁRIO: PREFEITURA DE BOITUVA</p> <p>ENDEREÇO: ESTRADA MUNICIPAL DOMINGOS W BELUCCI S/N</p> <p>INSCRIÇÃO CADASTRAL: 441.32.223.12.0001.000.000</p> <p>COD: 1030298</p> <p>MATRÍCULA: 211.350</p> <p>Zona de chacara de recreio e lazer - ZCR 1</p>																								
<p>LOCALIZAÇÃO (SI ESCALA)</p>		<p>A APROVAÇÃO DESTA PROPOSTA POR PARTE DA PREFEITURA NÃO IMPLICA NO DIREITO DE PROPRIEDADE DO BEM.</p> <p>PREFEITURA DE BOITUVA PROPRIETÁRIO</p>																						
<p>ÁREAS (m2)</p> <table style="width: 100%; border-collapse: collapse;"> <tr> <td>TERRENO</td> <td style="text-align: right;">536,80m²</td> </tr> <tr> <td>RESERVA</td> <td style="text-align: right;">19,38m²</td> </tr> <tr> <td>Área de Serviço</td> <td style="text-align: right;">10,84m²</td> </tr> <tr> <td>Área de Estacionamento</td> <td style="text-align: right;">44,54m²</td> </tr> <tr> <td>Área de Circulação</td> <td style="text-align: right;">33,84m²</td> </tr> <tr> <td>Área de Cobertura</td> <td style="text-align: right;">402,02m²</td> </tr> <tr> <td>Área Útil</td> <td style="text-align: right;">293,21m²</td> </tr> <tr> <td>Índice de Ocupação</td> <td style="text-align: right;">0,5478</td> </tr> <tr> <td>Taxa Permeável</td> <td style="text-align: right;">0,2008</td> </tr> <tr> <td>Área Permeável</td> <td style="text-align: right;">10,84m²</td> </tr> <tr> <td>Cobertura de Aterramento</td> <td style="text-align: right;">0,76</td> </tr> </table>			TERRENO	536,80m ²	RESERVA	19,38m ²	Área de Serviço	10,84m ²	Área de Estacionamento	44,54m ²	Área de Circulação	33,84m ²	Área de Cobertura	402,02m ²	Área Útil	293,21m ²	Índice de Ocupação	0,5478	Taxa Permeável	0,2008	Área Permeável	10,84m ²	Cobertura de Aterramento	0,76
TERRENO	536,80m ²																							
RESERVA	19,38m ²																							
Área de Serviço	10,84m ²																							
Área de Estacionamento	44,54m ²																							
Área de Circulação	33,84m ²																							
Área de Cobertura	402,02m ²																							
Área Útil	293,21m ²																							
Índice de Ocupação	0,5478																							
Taxa Permeável	0,2008																							
Área Permeável	10,84m ²																							
Cobertura de Aterramento	0,76																							
<p>ASSINADO POR: MAURÍCIO GODOY (SINHA) e AMANDA DE PAULA RIBEIRO (SINHA) nos termos da Lei 14.063/2024.</p> <p>Link de validação de assinaturas: https://assinador.4rtec.com.br/verificacao.aspx_codi:0661677-2882-4866-b284-16557536381</p>		<p>14/09/2023</p>																						