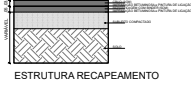
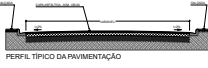
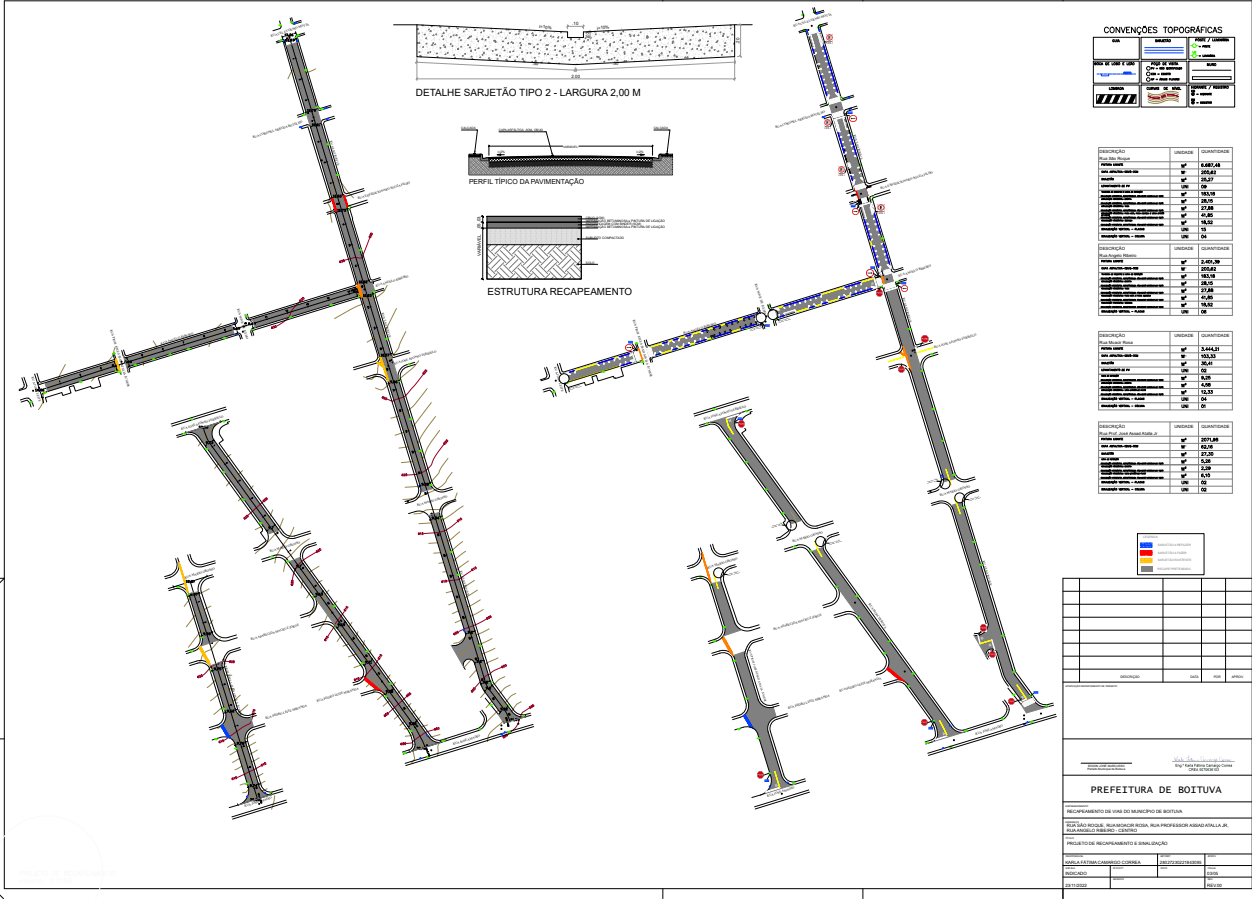


SDRCAP2022182147DM



CONVENÇÕES TOPOGRÁFICAS

DESCRIÇÃO	SÍMBOLO	DESCRIÇÃO	SÍMBOLO
Área de Proteção Ambiental	[Símbolo]	Área de Preservação Ambiental	[Símbolo]
Área de Interesse Ambiental	[Símbolo]	Área de Proteção Ambiental	[Símbolo]
Área de Proteção Ambiental	[Símbolo]	Área de Preservação Ambiental	[Símbolo]

DESCRIÇÃO	UNIDADE	QUANTIDADE
Área de Proteção Ambiental	m²	2.000,00
Área de Preservação Ambiental	m²	1.500,00
Área de Interesse Ambiental	m²	1.000,00
Área de Proteção Ambiental	m²	500,00
Área de Preservação Ambiental	m²	250,00
Área de Interesse Ambiental	m²	125,00
Área de Proteção Ambiental	m²	62,50
Área de Preservação Ambiental	m²	31,25
Área de Interesse Ambiental	m²	15,62
Área de Proteção Ambiental	m²	7,81
Área de Preservação Ambiental	m²	3,91
Área de Interesse Ambiental	m²	1,95


DESCRIÇÃO	UNIDADE	QUANTIDADE
Área de Proteção Ambiental	m²	3.000,00
Área de Preservação Ambiental	m²	2.000,00
Área de Interesse Ambiental	m²	1.000,00
Área de Proteção Ambiental	m²	500,00
Área de Preservação Ambiental	m²	250,00
Área de Interesse Ambiental	m²	125,00
Área de Proteção Ambiental	m²	62,50
Área de Preservação Ambiental	m²	31,25
Área de Interesse Ambiental	m²	15,62
Área de Proteção Ambiental	m²	7,81
Área de Preservação Ambiental	m²	3,91
Área de Interesse Ambiental	m²	1,95

DESCRIÇÃO	UNIDADE	QUANTIDADE
Área de Proteção Ambiental	m²	4.000,00
Área de Preservação Ambiental	m²	3.000,00
Área de Interesse Ambiental	m²	2.000,00
Área de Proteção Ambiental	m²	1.000,00
Área de Preservação Ambiental	m²	500,00
Área de Interesse Ambiental	m²	250,00
Área de Proteção Ambiental	m²	125,00
Área de Preservação Ambiental	m²	62,50
Área de Interesse Ambiental	m²	31,25
Área de Proteção Ambiental	m²	15,62
Área de Preservação Ambiental	m²	7,81
Área de Interesse Ambiental	m²	3,91


DESCRIÇÃO	UNIDADE	QUANTIDADE
Área de Proteção Ambiental	m²	5.000,00
Área de Preservação Ambiental	m²	4.000,00
Área de Interesse Ambiental	m²	3.000,00
Área de Proteção Ambiental	m²	1.500,00
Área de Preservação Ambiental	m²	750,00
Área de Interesse Ambiental	m²	375,00
Área de Proteção Ambiental	m²	187,50
Área de Preservação Ambiental	m²	93,75
Área de Interesse Ambiental	m²	46,88
Área de Proteção Ambiental	m²	23,44
Área de Preservação Ambiental	m²	11,72
Área de Interesse Ambiental	m²	5,86

PREFEITURA DE BOITUVA


RECAPAMENTO DE VIAS DO MUNICÍPIO DE BOITUVA  
 RUA SÃO RAFAEL, RUA MADRUGADA, RUA PROFESSOR ADEMAR FIALA JR.  
 RUA ANTONIO FERRETTI - CENTRO  
 PROJETO DE RECAPAMENTO E SINALIZAÇÃO  
 ESCALA: 1:500 (PARTE GRÁFICA) / 1:100 (PARTE TÉCNICA)  
 DATA: 20/11/2022




SDRCAP2022182147DM

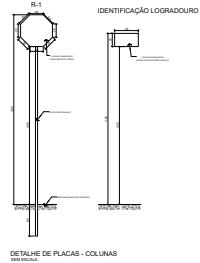
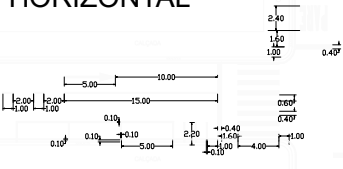


LEGENDA

-  PLACA R-1 A INSTALAR
-  PLACA DE LOGRADOURO A INSTALAR
-  PLACA R24-A A INSTALAR
-  PLACA R6-B COM COMPLEMENTO A INSTALAR
-  COLUNA OU POSTE DE ILUMINAÇÃO EXISTENTE PARA INSTALAR PLACA
-  COLUNA A INSTALAR

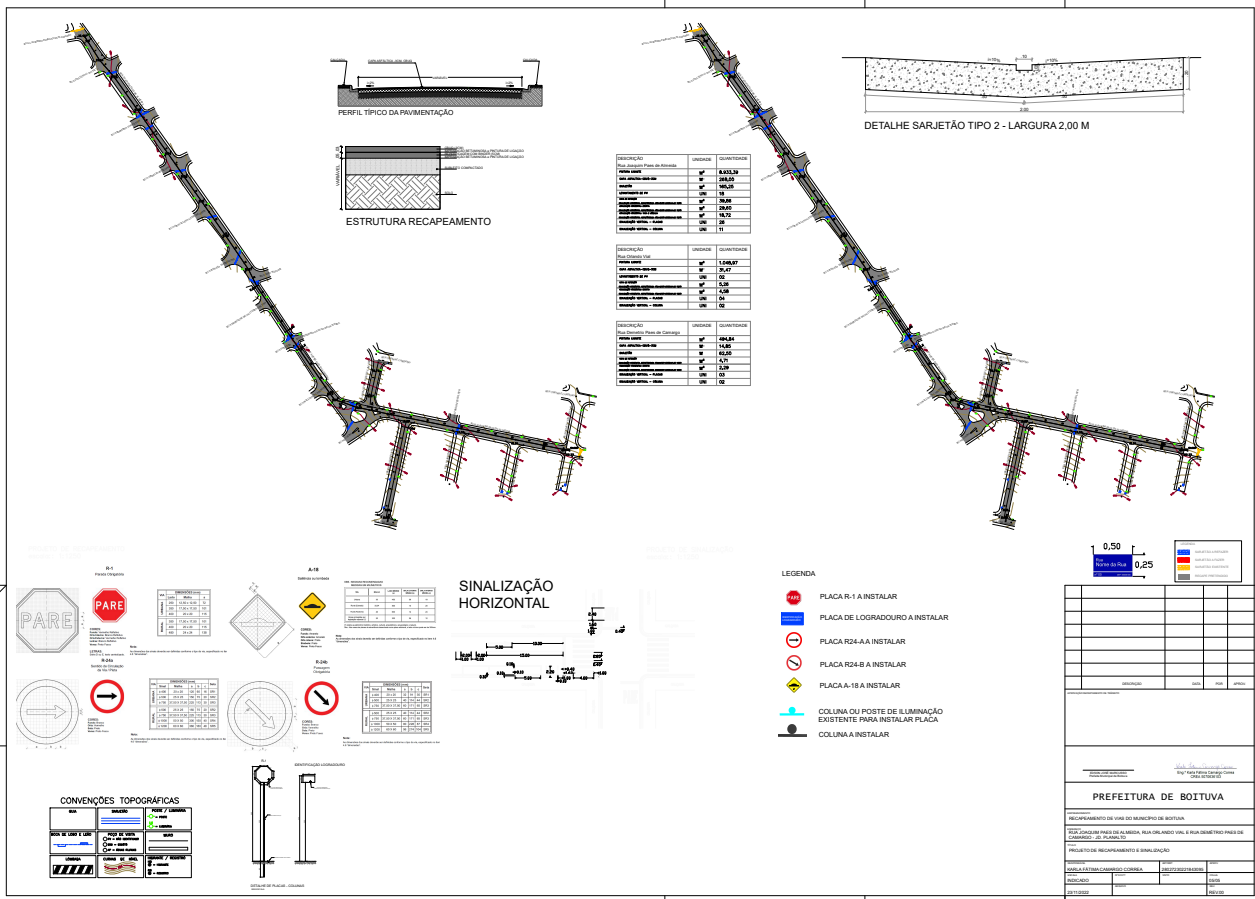


SINALIZAÇÃO HORIZONTAL



DESCRIÇÃO	DATA	POR	APROV.
APROVAÇÃO DEPARTAMENTO DE TRÁNSITO			
<p>Eng.ª Karla Fátima Camargo Correa CREA: 527038/103</p>			
<b>PREFEITURA DE BOITUVA</b>			
EMPEDIMENTO			
RECAPEAMENTO DE VIAS DO MUNICÍPIO DE BOITUVA			
ENDEREÇO			
RUA SÃO ROQUE, RUA MOACIR ROSA, RUA PROFESSOR ASSAD ATALLA JR, RUA ANGELO RIBEIRO - CENTRO			
TÍTULO			
DETALHES SINALIZAÇÃO			
RESPONSÁVEL	ARTIST	ÁREA	
KARLA FÁTIMA CAMARGO CORREA	28027230221843095		
INDICADO	PROJETO	DATA	
23/11/2022		04/05	
		REV.00	





Assinado com senha por: EDSON JOSE MARCUSO - 23/11/2022 às 15:19:01  
 Documento N°: 046365A1825322 - consulta é autenticada em:  
<https://demandas.spempapel.sp.gov.br/demandas/documento/046365A1825322>



SDRCAP2022182147DM