

PLACAS

DETALHE DA LOMBADA

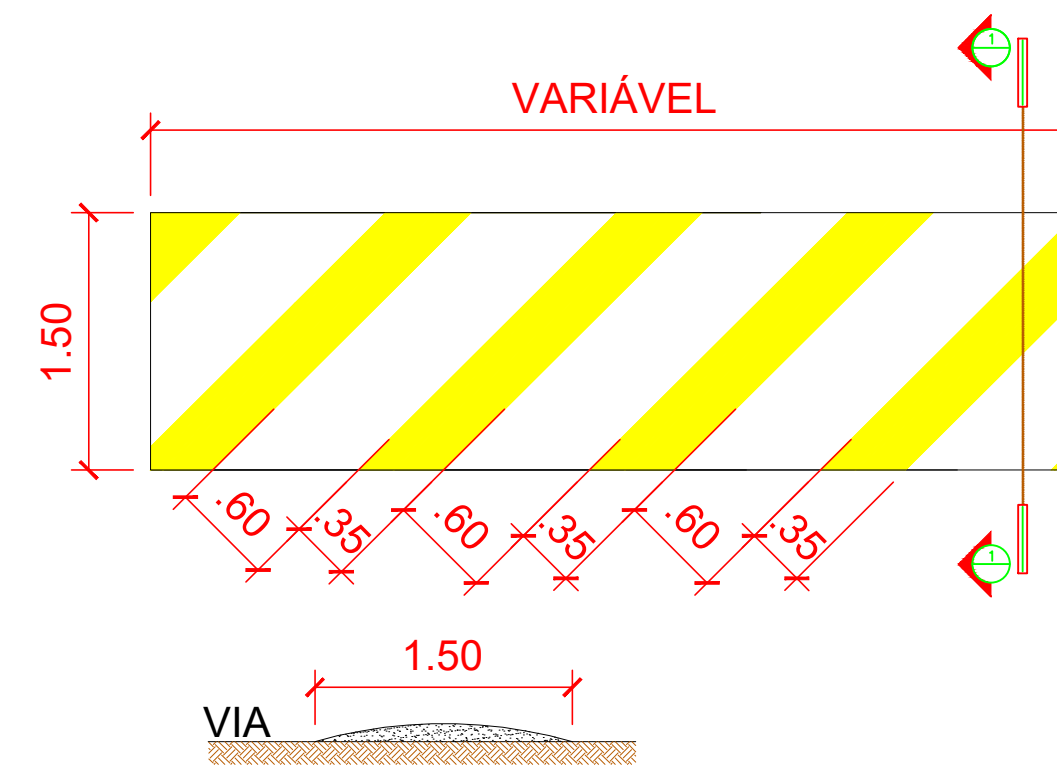
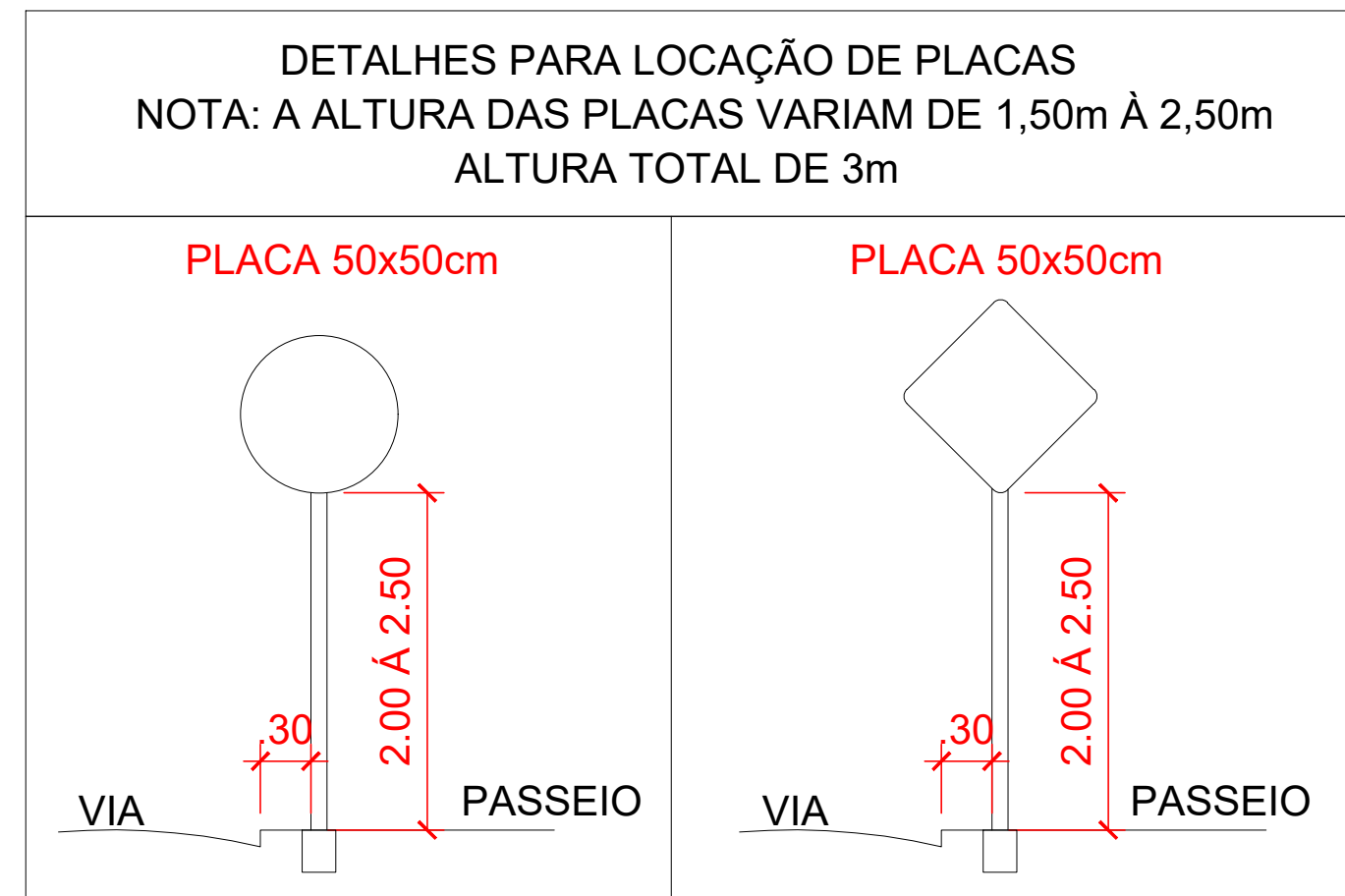
LEGENDA

- POSTES;
- ▨ PISO INTERTRAVADO 16 FACES - COR NATURAL - A EXECUTAR;
- ▨ PAVIMENTAÇÃO EXISTENTE;
- - - ESTRADA EXISTENTE;
- - - DIVISA LOTES;
- CONSTRUÇÕES EXISTENTES;
- ▬ SARJETA A EXECUTAR;
- ▬ GUIA A EXECUTAR;
- ▬ VIGA BALDRAME PARA TRAVAMENTO A EXECUTAR;
- BL BOCA DE LOBO EXISTENTE;
- BS BOCA DE LOBO SIMPLES;
- BLD BOCA DE LOBO DUPLA;
- TUBO DE CONCRETO EXISTENTE;
- SAIDA DE ÁGUA A EXECUTAR - USAR SAIDA EXISTENTE;
- SARJETA DE CONCRETO 60CM DE BASE X 10CM H;
- CANALETA MEIA CANA PR-E-MOLDADA DE CONCRETO D=60CM;
- ⊙ PLACA (VELOCIDADE MÁXIMA PERMITIDA 40 Km/h) 50 X 50CM;
- ◆ PLACA (LOMBADA) 50 X 50CM;

PLACA 0,25X0,50m

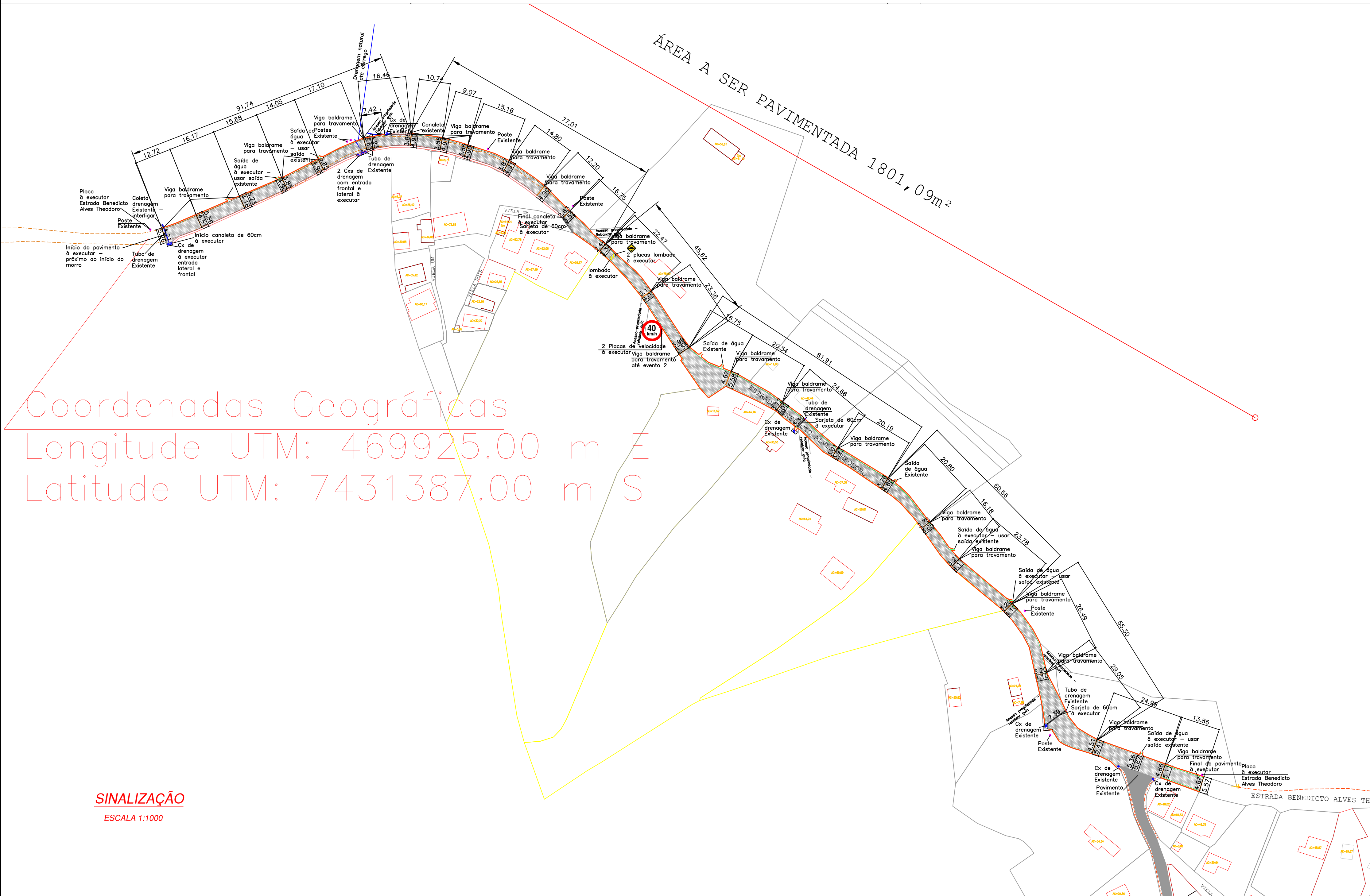
ESTRADA
BENEDICTO ALVES
THEODORO
PIMENTAS CEP 12140000

s/ escala



RESUMO QUANTITATIVO SINALIZAÇÃO

	Qtde
Placas de 40km/h	02 un.
Placas de lombada	02 un.
Placas de denominação	02 un.
Lombada	01 un.



SINALIZAÇÃO ESCALA INDICADA rev01

OBRA: CONTRATO DE REPASSE Nº 1077698-75/2021 - 913229	DATA: 02/02/2021
LOCAL: ESTRADA BENEDICTO ALVES THEODORO - BAIRRO DOS PIMENTAS São Luiz do Paraitinga - SP	FOLHA Nº: ÚNICA
TÍTULO: PLANTA DE SINALIZAÇÃO	

Coordenadas Geográficas
Longitude UTM: 469925,00 m E
Latitude UTM: 7431387,00 m S

EQUIPE

ABRAÃO LUCAS MACIEL SAKUMA
ARG. - AUTOR DO PROJETO
CAU: A128614-5

CÉLIA REGINA ALVES DA SILVA
ENG. - SECRETÁRIA DE OBRAS
RESPONSÁVEL PELA FISCALIZAÇÃO
CREA: 5070082538

ANA LÚCIA B. SICHERLE
PREFEITA MUNICIPAL

SINALIZAÇÃO
ESCALA 1:1000