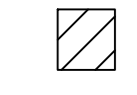


Via de Acesso Vitorino Teixeira Leite de Farias
Extensão de 2.000 metros (Largura 6 metros)

Área de intervenção

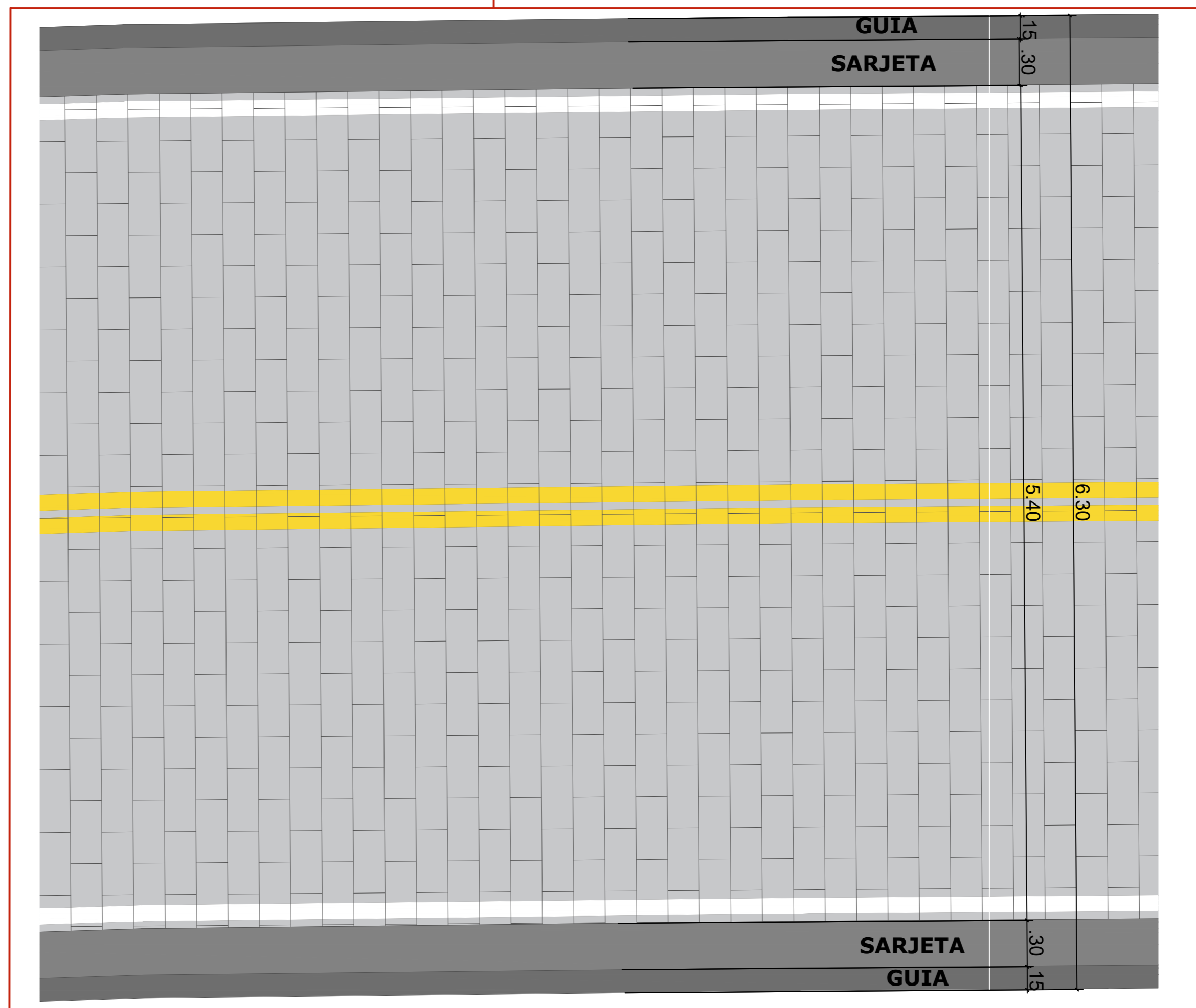
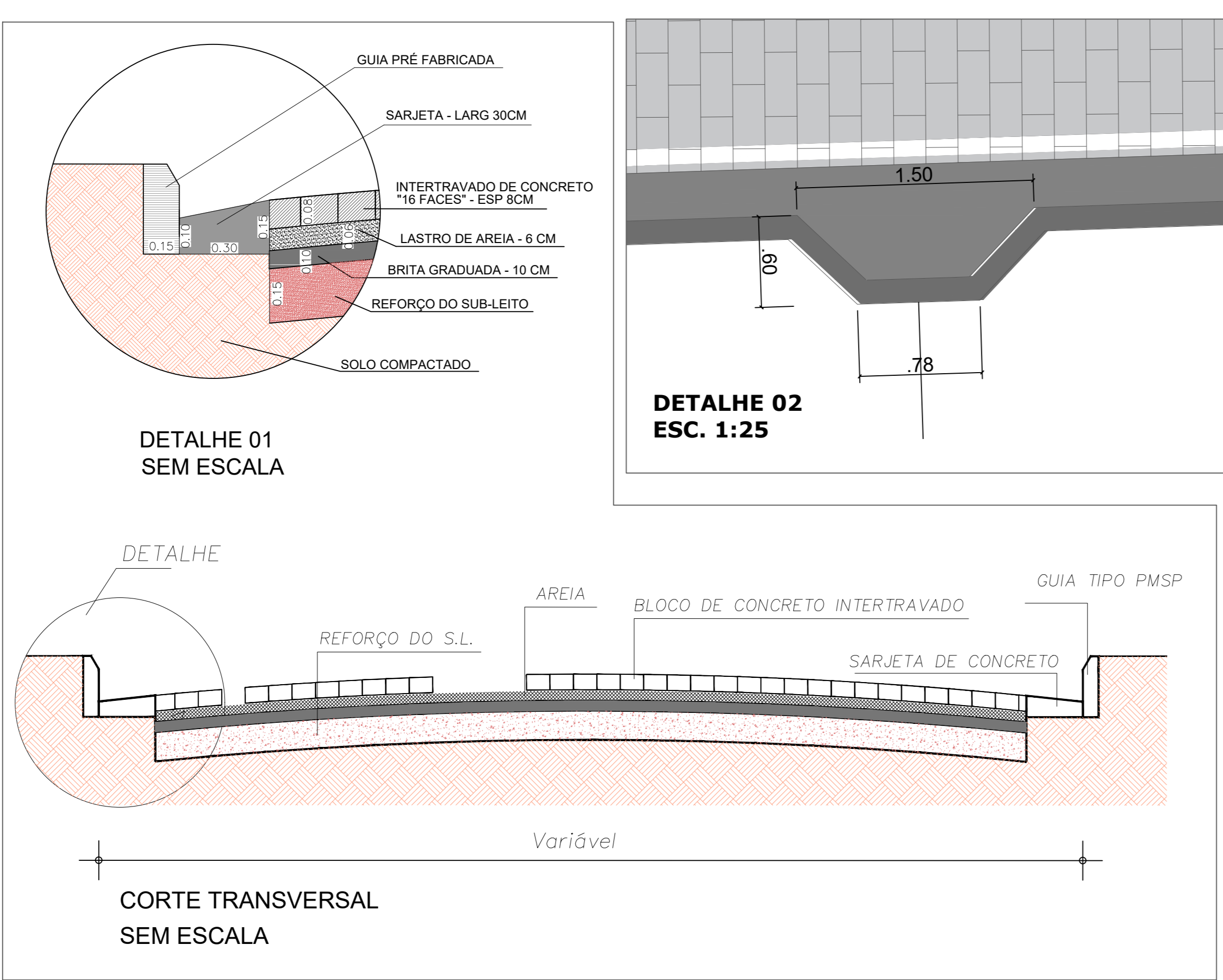
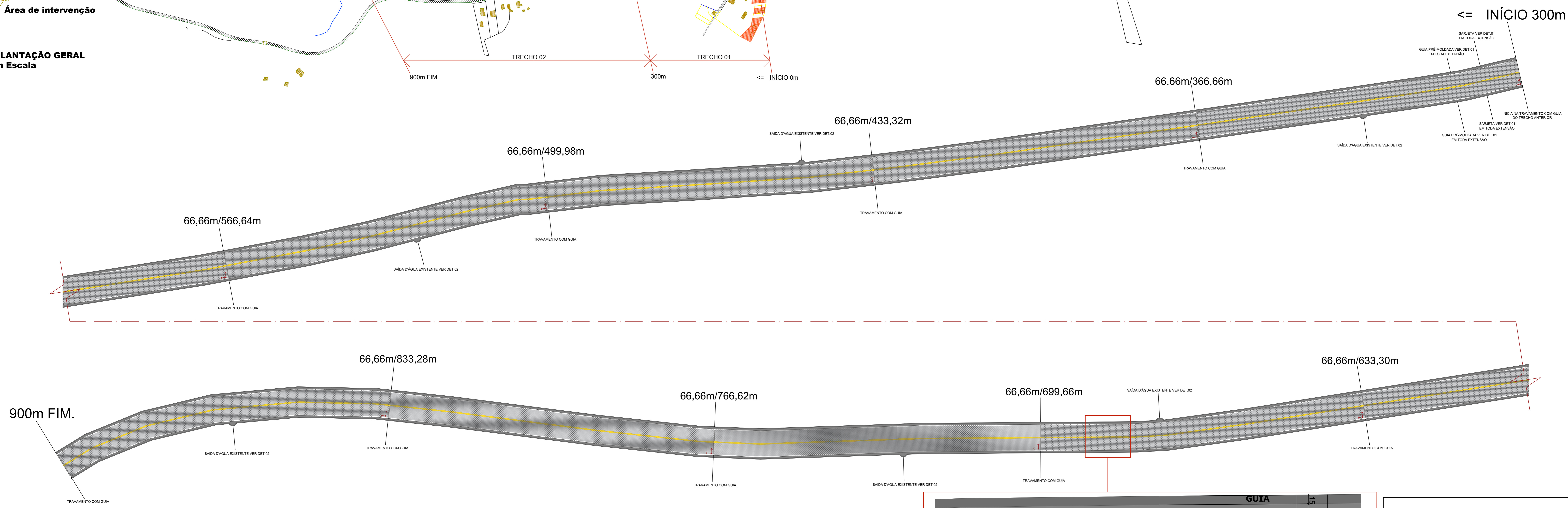
IMPLANTAÇÃO GERAL
Sem Escala



PLANTA TRECHO 02
Escala - 1:1000

TRECHO 02 - 300m à 900m - TOTAL:600m

Nota:
Será executada a recuperação em bloco de concreto intertravado do trecho 02 que inicia-se a 300 metros do portal de acesso ao Distrito de Catuçaba (Rua Coronel Jordão Monteiro) onde se inicia a Via de Acesso Vitorino Teixeira Leite de Farias e termina quando se completa 600 metros de extensão em direção ao entroncamento da SPA 046/125 - Rodovia Vereador Abilio Monteiro de Campos no Km 12.



PLANTA AMPLIAÇÃO
ESC. 1:25

Projeto Completo		FOLHA	ESCALAS
		AD - 1/1	INDICADAS
ASSUNTO: PROJETO DE PAVIMENTAÇÃO OCUPAÇÃO: ESTRADA DE RODAGEM Local: VIA DE ACESSO VITORINO TEIXEIRA LEITE DE FARIAS - DISTRITO DE CATUÇABA Proprietário: Prefeitura Municipal de São Luiz do Paraitinga Projeto Aprovado: Cidade Municipal			
SITUAÇÃO SEM ESCALA		DECLARAÇÃO DE APROVAÇÃO DO PROJETO NÃO REALIZADA POR FOMENTO DA PREFEITURA NÃO RESPONSABILIZANDO O PROJETO DA PROPRIEDADE DO TITULAR	
		PROPRIETÁRIO DO PROJETO Prefeitura Municipal de São Luiz do Paraitinga	
ÁREAS:		RESPONSÁVEL TÉCNICO OBRA Eng. CELIA REGINA ALVES DA SILVA CREA: 507062338 ART: 29072303200666611	
Extensão da Via: 2.000,00 m Extensão do Trecho: 600,00 m Largura Média da Via: 6,00 m		RESPONSÁVEL TÉCNICO PROJETO Eng. GABRIEL SANTOS DA SILVEIRA CREA: 412096113 ART: 5112100782PROCT001	
Área recuperada: 3.600,00 m²			
Desenhista: ARQUITETO GABRIEL SANTOS DA SILVEIRA			