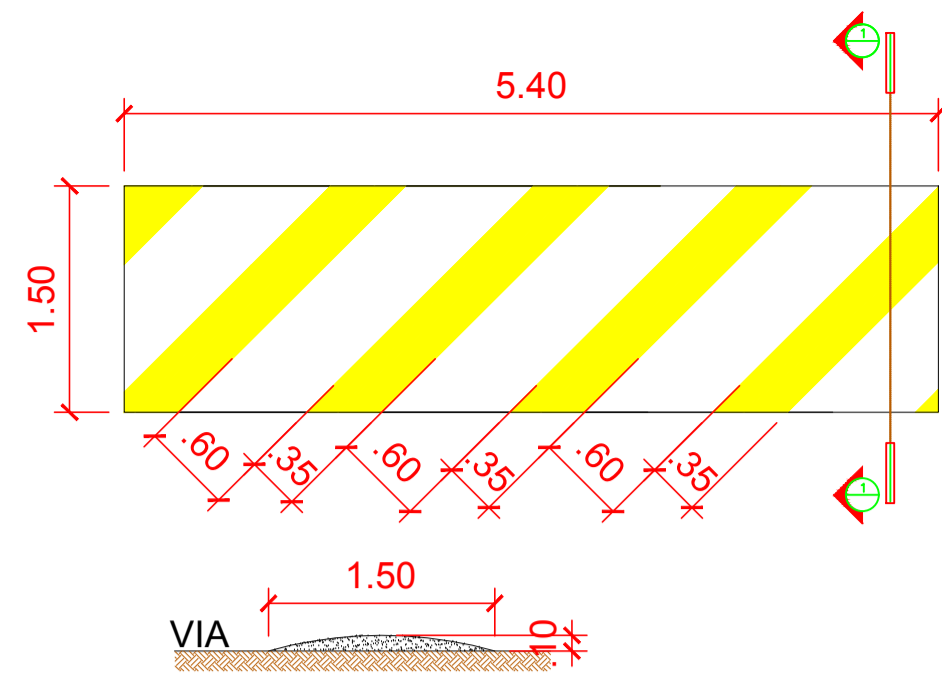
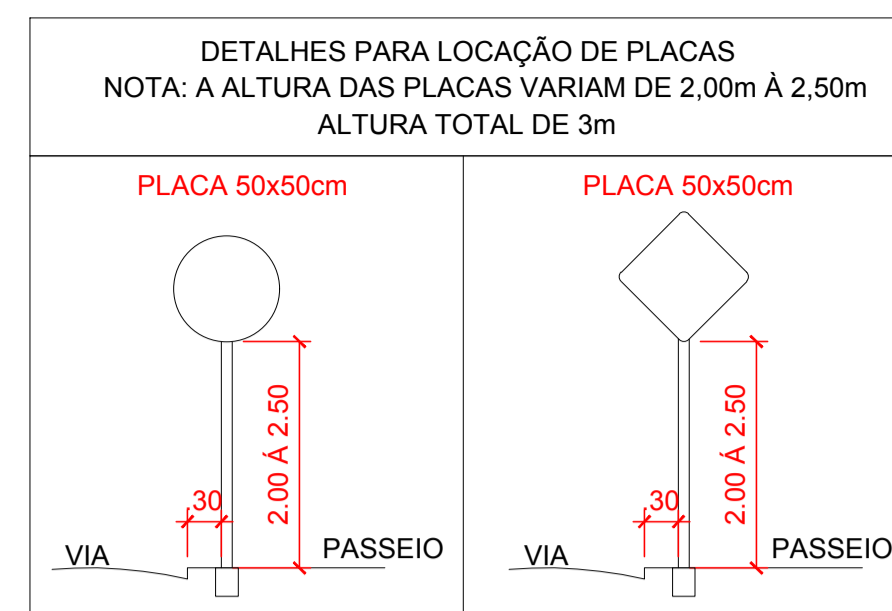


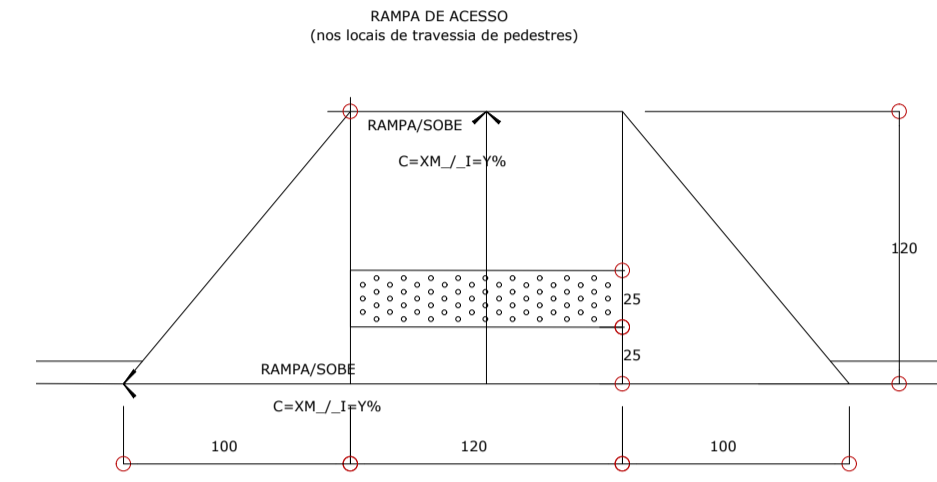
DETALHES DAS FAIXAS DE PEDESTRES
S/ ESC.



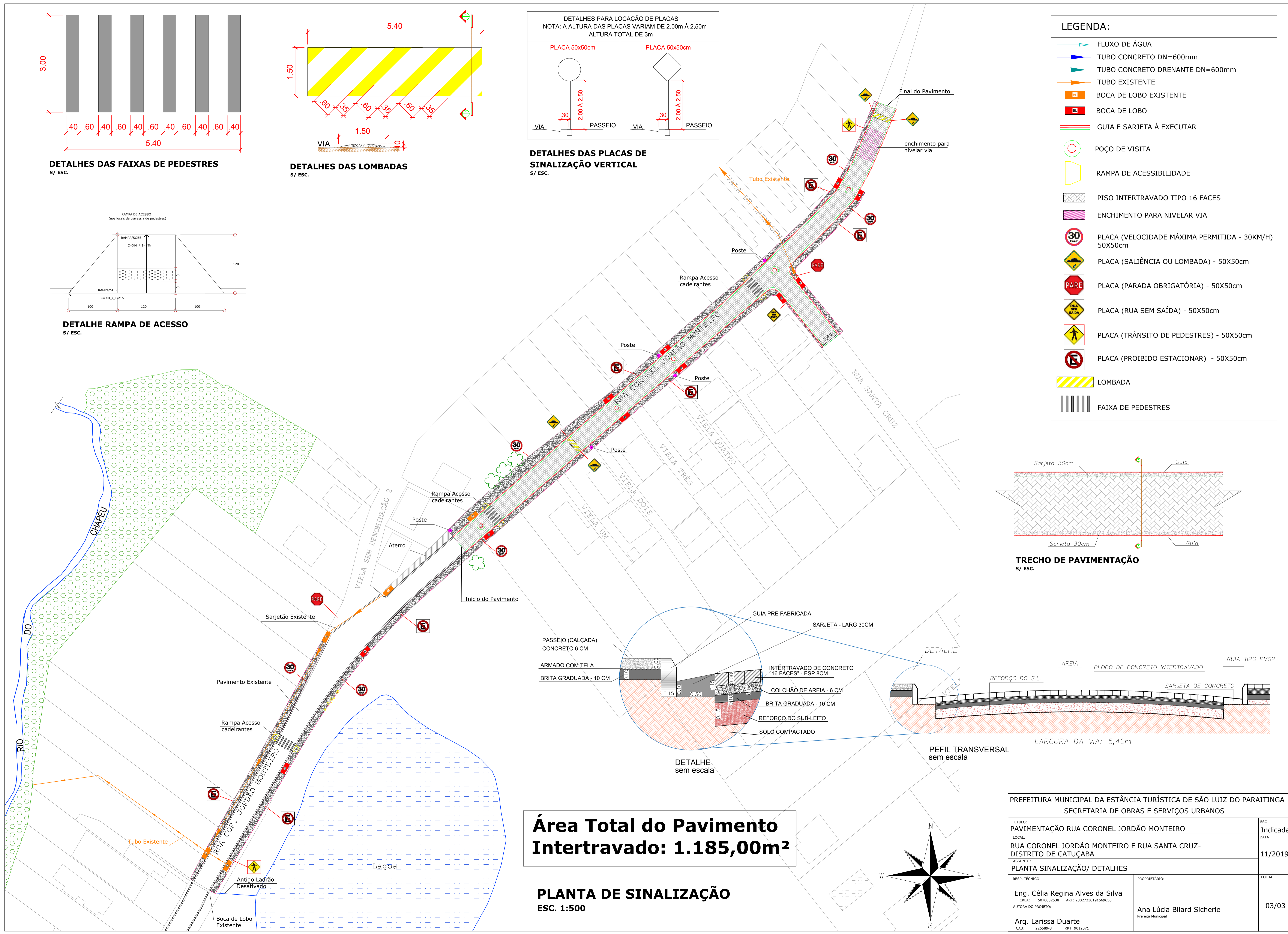
DETALHES DAS LOMBADAS
S/ ESC.



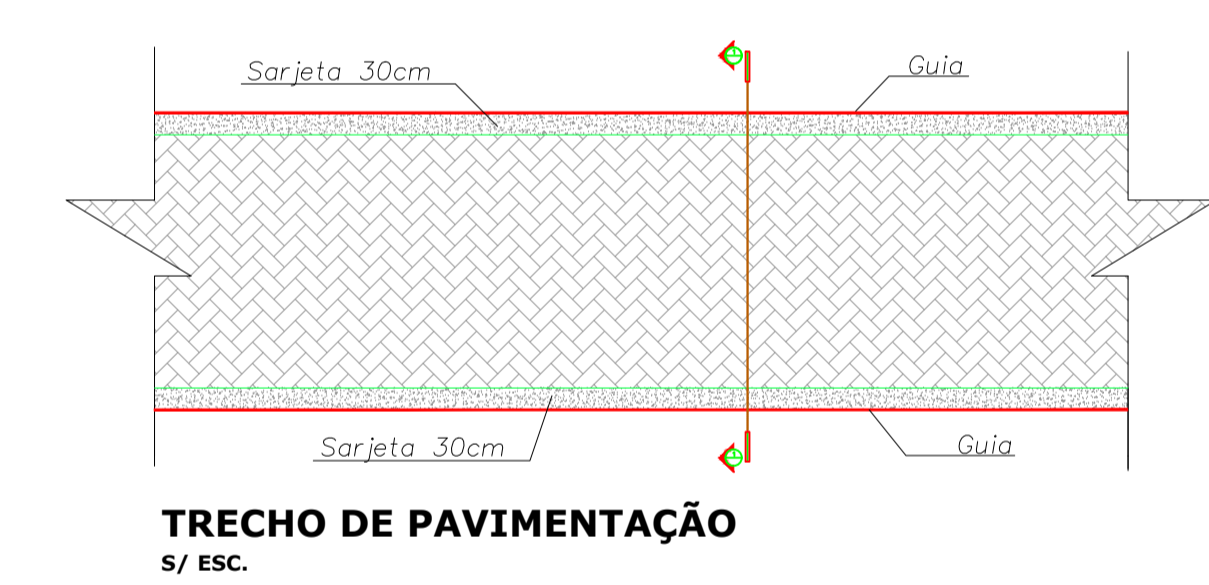
DETALHES DAS PLACAS DE SINALIZAÇÃO VERTICAL
S/ ESC.



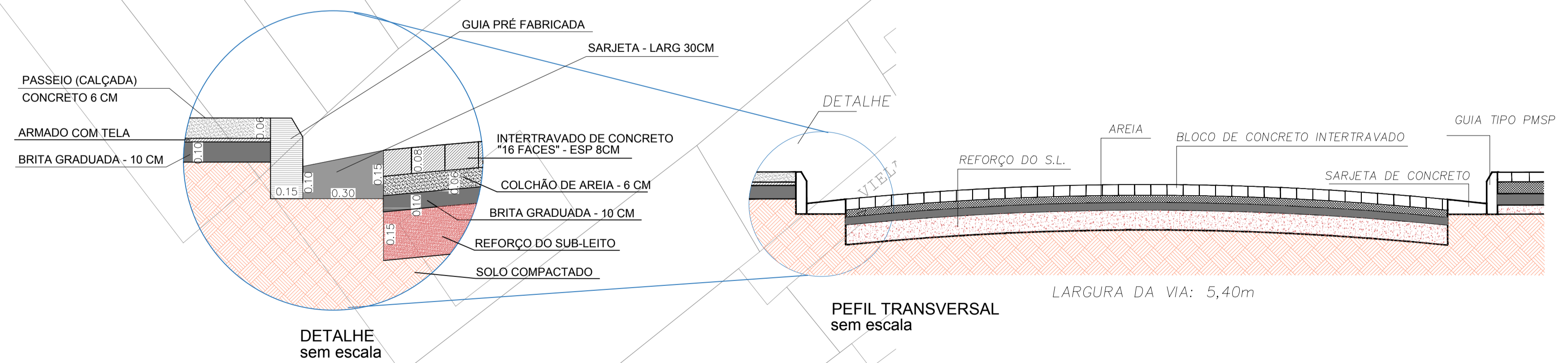
DETALHE RAMPA DE ACESSO
S/ ESC.



- LEGENDA:**
- FLUXO DE ÁGUA
 - TUBO CONCRETO DN=600mm
 - TUBO CONCRETO DRENANTE DN=600mm
 - TUBO EXISTENTE
 - BOCA DE LOBO EXISTENTE
 - BOCA DE LOBO
 - GUIA E SARJETA À EXECUTAR
 - POÇO DE VISITA
 - RAMPA DE ACESSIBILIDADE
 - PISO INTERTRAVADO TIPO 16 FACES
 - ENCHIMENTO PARA NIVELAR VIA
 - PLACA (VELOCIDADE MÁXIMA PERMITIDA - 30KM/H) 50X50cm
 - PLACA (SALIÊNCIA OU LOMBADA) - 50X50cm
 - PLACA (PARADA OBRIGATÓRIA) - 50X50cm
 - PLACA (RUA SEM SAÍDA) - 50X50cm
 - PLACA (TRÂNSITO DE PEDESTRES) - 50X50cm
 - PLACA (PROIBIDO ESTACIONAR) - 50X50cm
 - LOMBADA
 - FAIXA DE PEDESTRES



TRECHO DE PAVIMENTAÇÃO
S/ ESC.

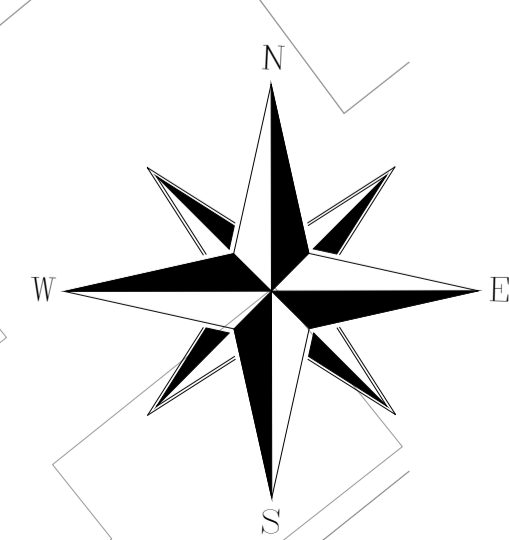


DETALHE sem escala

PEFIL TRANSVERSAL sem escala

Área Total do Pavimento Intertravado: 1.185,00m²

PLANTA DE SINALIZAÇÃO
ESC. 1:500



PREFEITURA MUNICIPAL DA ESTÂNCIA TURÍSTICA DE SÃO LUIZ DO PARAITINGA SECRETARIA DE OBRAS E SERVIÇOS URBANOS	
TÍTULO: PAVIMENTAÇÃO RUA CORONEL JORDÃO MONTEIRO	ESC. Indicada
LOCAL: RUA CORONEL JORDÃO MONTEIRO E RUA SANTA CRUZ- DISTRITO DE CATUÇABA	DATA 11/2019
ASSUNTO: PLANTA SINALIZAÇÃO/ DETALHES	
RESP. TÉCNICO: Eng. Célia Regina Alves da Silva CREA: 5070082538 ART: 28027230191569656	PROPRIETÁRIO: Ana Lúcia Bilard Sicherle Prefeita Municipal
AUTORA DO PROJETO: Arq. Larissa Duarte CAU: 226589-3 RRT: 9012071	FOLHA 03/03